

Verkennend bodemonderzoek nieuwbouw brandweerkazerne Emmen

Hondsrugweg te Emmen

Concept



Gemeente Emmen
Raadhuisplein 1
7811 AP Emmen

WvdWIJ/rd

Grontmij Nederland bv
Assen, 29 juli 2009

Verantwoording

Titel : Verkennend bodemonderzoek
nieuwbouw brandweerkazerne Emmen

Subtitel : Hondsrugweg te Emmen

Projectnummer : 276840

Referentienummer : 276840

Revisie : 01

Datum : 29 juli 2009

Auteur(s) : S. Prins

E-mail adres : sander.prins@grontmij.nl

Gecontroleerd door : drs. W. van der Wijk

Paraaf gecontroleerd :

Goedgekeurd door : drs. R.F.M. Onck

Paraaf goedgekeurd :

Contact : Stationsplein 12
9401 LB Assen
Postbus 29
9400 AA Assen
T +31 592 33 88 99
F +31 592 33 06 67
noord@grontmij.nl
www.grontmij.nl

Inhoudsopgave

1	Inleiding.....	4
1.1	Algemeen.....	4
1.2	Aanleiding en doelstelling.....	4
1.3	Kwaliteitsborging en onafhankelijkheid.....	4
1.4	Opbouw van het rapport.....	4
2	Vooronderzoek.....	5
2.1	Historie en actuele terreinsituatie.....	5
2.2	Opstelling onderzoekshypothese.....	5
3	Onderzoeksstrategie.....	6
3.1	Algemeen.....	6
3.2	Veldonderzoek.....	6
3.3	Laboratorium onderzoek.....	6
4	Resultaten veldonderzoek.....	8
4.1	Bodemopbouw en grondwaterstand.....	8
4.2	Zintuiglijke waarnemingen.....	8
4.3	Monsterselectie.....	8
5	Resultaten laboratoriumonderzoek.....	9
5.1	Analyseresultaten.....	9
5.2	Interpretatie.....	9
6	Evaluatie.....	11
6.1	Algemeen.....	11
6.2	Milieuhygiënische kwaliteit van de bodem.....	11
6.3	Conclusies en aanbevelingen.....	11

Bijlage 1: Topografische ligging

Bijlage 2: Situering boringen en peilbuizen

Bijlage 3: Boorprofielen en verklaringsblad

Bijlage 4: Analysecertificaten

Bijlage 5: Toetsingskader

Bijlage 6: Kwaliteitsborging

1 Inleiding

1.1 Algemeen

In opdracht van de gemeente Emmen heeft Grontmij Nederland bv een verkennend bodemonderzoek uitgevoerd op een locatie aan de Hondsrugweg te Emmen. Het bodemonderzoek is gebaseerd op de NEN 5740 van het Nederlands Normalisatie Instituut (NNI; januari 2009).

De topografische ligging van de onderzoekslocatie is aangegeven in bijlage 1. Een overzicht van de locatie is weergegeven in bijlage 2.

1.2 Aanleiding en doelstelling

Aanleiding tot het laten instellen van een verkennend bodemonderzoek vormt de voorgenomen nieuwbouw van een brandweerkazerne en de voorgenomen wijziging van het bestemmingsplan ter plaatse van de onderzoekslocatie.

Doel van het onderzoek is nagaan of in de bodem (grond en grondwater) ter plaatse van de onderzoekslocatie verontreinigingen aanwezig zijn.

Het onderzoek is niet bedoeld om de exacte aard en omvang van een eventuele verontreiniging aan te geven.

1.3 Kwaliteitsborging en onafhankelijkheid

Grontmij wil met haar producten en diensten zo goed mogelijk aan de behoeften, doelstellingen en eisen van haar opdrachtgevers voldoen. Voor het bewijsbaar en zichtbaar maken van de kwaliteit (kwaliteitsborging) beschikt Grontmij over een kwaliteitssysteem. Dit kwaliteitssysteem is er mede op gericht de individuele kennis, kunde en activiteiten van de medewerkers zodanig te organiseren en af te stemmen, dat de kwaliteit van de gezamenlijk tot stand gebrachte producten en diensten zo goed mogelijk beheerst en gewaarborgd worden. De kwaliteit van de door Grontmij uitgevoerde onderzoeken en gegeven adviezen wordt gewaarborgd op de wijze zoals aangegeven in bijlage 6.

De analyses in dit onderzoek zijn uitgevoerd door een RvA-geaccrediteerd laboratorium.

De NV waar Grontmij Nederland bv deel van uitmaakt is geen eigenaar van het terrein beschreven in dit rapport en heeft geen belang bij de uitkomsten van het bodemonderzoek.

1.4 Opbouw van het rapport

In het voorliggende rapport komen de volgende aspecten aan de orde:

- de resultaten van het vooronderzoek (hoofdstuk 2);
- de onderzoeksstrategie (hoofdstuk 3);
- de resultaten van het veldonderzoek (hoofdstuk 4);
- de resultaten van het laboratoriumonderzoek (hoofdstuk 5);
- een evaluatie van de onderzoeksresultaten, toetsing van de gekozen onderzoekshypothese en conclusies en aanbevelingen (hoofdstuk 6).

2 Vooronderzoek

2.1 Historie en actuele terreinsituatie

Onderstaande informatie is ontleend aan gegevens die de opdrachtgever aan Grontmij heeft verstrekt en gegevens die tijdens de veldinspectie zijn verzameld.

De onderzoekslocatie is gelegen aan de Hondsrugweg te Emmen. De oppervlakte van de locatie bedraagt circa 22.800 m², waarvan circa 3.900 m² bestemd is voor het gebouw van de toekomstige brandweerkazerne. Momenteel is de locatie braakliggend. Voorheen stond er op de locatie een bosje tussen de Hondsrugweg, de Hondsrugweg en de naastgelegen meubelboulevard. Op dit moment is een groot deel van de onderzoekslocatie opgehoogd met opgebracht zand (plaatselijk minimaal 5 meter).

2.2 Opstelling onderzoekshypothese

Conform de aanpak van de NEN 5740 dient, voorafgaand aan de uitvoering van het veld- en laboratoriumonderzoek, op basis van de verkregen informatie een hypothese te worden opgesteld. Het betreft een aanname omtrent het al dan niet aanwezig zijn van bodemverontreiniging op de te onderzoeken locatie.

Op basis van de gestelde informatie met betrekking tot het huidige gebruik van de onderzoekslocatie, wordt de onderzoekslocatie beschouwd als niet verdacht ten aanzien van bodemverontreiniging. Bij onverdachte locaties luidt de onderzoekshypothese dat de bodem niet verontreinigd is met stoffen in concentraties boven de streefwaarde of het geldende achtergrondgehalte.

Voor het toetsen van bovenstaande hypothese is de onderzoeksstrategie 'onverdacht' uitgevoerd uit de NEN 5740. Deze strategie is uitgewerkt in hoofdstuk 3.

3 Onderzoeksstrategie

3.1 Algemeen

In de volgende paragrafen wordt het uitgevoerde onderzoeksprogramma beschreven. In § 3.2 wordt ingegaan op het veldonderzoek en in § 3.3 komt het laboratoriumonderzoek aan de orde. Voor de toegepaste methoden bij het laboratoriumonderzoek wordt verwezen naar bijlage 4.

3.2 Veldonderzoek

Het veldonderzoek is verricht op 30 juni en op 7 juli 2009 en heeft bestaan uit de volgende werkzaamheden:

- het uitvoeren van een visuele terreininspectie. Mede aan de hand hiervan is de plaats van de boringen bepaald;
- het uitvoeren van in totaal 33 verkennende handboringen, waarvan 23 tot circa 0,5 m beneden maaiveld (-mv), 7 tot 2,0 m -mv, 1 tot circa 3,0 m -mv, 1 tot 4,5 m en 1 tot 5,0 m -mv;
- het zintuiglijk beoordelen van het bij de boringen vrijkomende bodemmateriaal op bodemkundige eigenschappen en op eventueel aanwezige verontreinigingskenmerken;
- het nemen van monsters van het bij de boringen vrijkomende bodemmateriaal. De monstertrajecten zijn weergegeven aan rechterzijde van de boorprofielen in bijlage 3;
- het plaatsen van twee peilbuizen met een filterlengte van 1,0 m (bovenkant filter circa 0,5 m onder actueel grondwaterniveau) in de diepste boorgaten, gevolgd door het doorpompen van deze peilbuis;
- In overleg met de opdrachtgever zijn 2 diepe boringen verder doorgezet tot in de oorspronkelijke laag.

Op 16 juli 2009 zijn de volgende werkzaamheden verricht:

- er is gebleken dat er na een week wachten in de peilbuizen geen grondwater aanwezig was. Conform de NEN5740 is de maximale boordiepte voor het plaatsen van peilbuizen voor een onverdachte deellocatie (5 m -mv) hiermee bereikt.

Bijlage 2 geeft een overzicht van de situering van de verrichte boringen en peilbuizen.

Het veldwerk is verricht door de groep Terreinonderzoek van Grontmij Nederland bv. Deze groep is gecertificeerd conform de BeoordelingsRichtLijn (BRL) SIKB 2000 – Veldwerk bij milieuhygiënisch bodemonderzoek. Het veldwerk is op basis van deze BRL en de bijbehorende VKB-protocollen 2001 en 2002 uitgevoerd.

3.3 Laboratorium onderzoek

In totaal zijn 6 grond(meng)monsters geanalyseerd in het milieulaboratorium van ALcontrol Laboratories. Een overzicht van de verrichte analyses is weergegeven in tabel 3.1.

Tabel 3.1 Overzicht laboratoriumonderzoek

Onderzochte parameters	Aantallen monsters afkomstig van	
	bovengrond ¹⁾	ondergrond ²⁾
organische stof en lutum (<2 µm)	3	3
NEN grond ³⁾	3	3
NEN grondwater ⁴⁾	n.v.t.	n.v.t.

1 STAPg *droge stof, barium, cadmium, kobalt, koper, kwik, lood, molybdeen, nikkel, zink, polycyclische aromatische koolwaterstoffen (PAK 10 van VROM), polychloorbifenylen (PCB 7 van VROM) en minerale olie (GC), conform AS 3000*

bg = bovengrond

og = ondergrond

STAPw *pH, Ec, barium, cadmium, kobalt, koper, kwik, lood, molybdeen, nikkel, zink, vluchtige aromaten (benzeen, toluen, ethylbenzeen, xylenen, styreen en naftaleen), gehalogeneerde koolwaterstoffen (17 verbindingen) en minerale olie (GC), conform AS 3000*

lutos Lutum en organische stof

OCB Organochloorbestrijdingsmiddelen

PAK polycyclische aromatische koolwaterstoffen (PAK 10 van VROM)

Olie minerale olie (GC)

4 Resultaten veldonderzoek

4.1 Bodemopbouw en grondwaterstand

Voor een overzicht van de bodemopbouw wordt verwezen naar de boorprofielen in bijlage 3. Er is geen grondwater aangetroffen.

4.2 Zintuiglijke waarnemingen

Tijdens de veldwerkzaamheden is in enkele boringen puin aangetroffen. Dit kan duiden op mogelijke bodemverontreiniging.

4.3 Monsterselectie

De selectie van de te analyseren grondmonsters heeft plaatsgevonden op basis van de in de voorgaande paragrafen genoemde resultaten van het veldonderzoek. Een overzicht van de selectie is weergegeven in tabel 4.2.

Tabel 4.2: Monsterselectie

Code	Boringnummer(s)	Monstertraject (m -mv)	Motivatie
BG puin	Pb23, 11, 12, 24, 27, 06, 20	0,00-0,50	Bovengrond met resten puin
BG noord zand	13, 15, 18, 19, 17, 14, 26	0,00-0,50	Bovengrond noordelijk gedeelte
BG Zuid	08, 10, 07, 05, 33, 32, 01, 02, 04, 29	0,00-0,50	Bovengrond zuidelijk gedeelte
OG1	31, 08, 19	0,30-1,80	Ondergrond
OG2	Pb23	0,50-2,70	Ondergrond
OOG	30	2,15-4,50	Oorspronkelijke laag

De gedetailleerde mengmonstersamenstelling is weergegeven in bijlage 4.

5 Resultaten laboratoriumonderzoek

5.1 Analyseresultaten

De analysecertificaten van ALcontrol Laboratories met een toelichting betreffende de toegepaste analysemethoden staan weergegeven in bijlage 4.

5.2 Interpretatie

In de tabellen 5.1 en 5.2 is een toetsing van de analyseresultaten weergegeven. De resultaten zijn getoetst aan de toetsingswaarden die door het Ministerie van VROM, in het kader van de Wet bodembescherming, zijn vastgelegd in de "Circulaire Bodemsanering 2009". In bijlage 5 is het toetsingskader toegelicht. De toetsingswaarden voor de grond zijn berekend voor de locatiespecifieke bodem op basis van de geanalyseerde gehalten aan lutum en organische stof. De locatiespecifieke toetsingswaarden zijn opgenomen in bijlage 5.

Bij de toetsing worden vier klassen onderscheiden:

- ✓ voldoet aan streefwaarde/ achtergrondwaarde (AW) (niet verontreinigd);
- * voldoet aan het gemiddelde van de streef-/AW en interventiewaarde (licht verhoogd);
- ** voldoet aan de interventiewaarde (matig verontreinigd);
- *** overschrijdt de interventiewaarde (sterk verontreinigd).

Op basis van de resultaten van het veld- en laboratoriumonderzoek wordt de milieuhygiënische kwaliteit van de bodem besproken in hoofdstuk 6.

Tabel 5.1: Analyseresultaten grond monsters (gehalten in mg/kgds, tenzij anders aangegeven)

Monstercode	BG resten puin		BG Noord (zand)		BG zuidoost (zand)		OG1 (zand)		OG2 (zand)		OOG	
organische stof (gloeiverlies)(% vd DS)	3,4	--	4,6	--	2,0	--	1,8	--	1,8	--	0,6	--
KORRELGROOTTEVERDELING												
lutum (bodem)(% vd DS)	4,1	--	2,1	--	3,5	--	4,4	--	6,1	--	11	--
METALEN												
barium ⁺	<20		<20		<20		<20		<20		29	
cadmium	<0,35		<0,35		<0,35		<0,35		<0,35		<0,35	
kobalt	<3		<3		<3		3,6		<3		5,2	
koper	<10		<10		<10		<10		<10		<10	
kwik	<0,10		<0,10		<0,10		<0,10		<0,10		<0,10	
lood	<13		15		<13		<13		<13		<13	
molybdeen	<1,5		<1,5		<1,5		<1,5		<1,5		<1,5	
nikkel	<5		<5		<5		6,3		<5		11	
zink	25		<20		<20		<20		<20		25	
POLYCYCLISCHE AROMATISCHE KOOLWATERSTOFFEN												
naftaleen	<0,01	--	<0,01	--	<0,01	--	<0,01	--	<0,01	--	<0,01	--
fenantreen	0,01	--	<0,01	--	<0,01	--	<0,01	--	<0,01	--	<0,01	--
antraceen	<0,01	--	<0,01	--	<0,01	--	<0,01	--	<0,01	--	<0,01	--
fluoranteen	0,04	--	0,02	--	<0,01	--	<0,01	--	0,02	--	<0,01	--
benzo(a)antraceen	0,03	--	<0,01	--	<0,01	--	<0,01	--	0,01	--	<0,01	--
chryseen	0,02	--	0,02	--	<0,01	--	<0,01	--	0,01	--	<0,01	--
benzo(k)fluoranteen	0,02	--	0,01	--	<0,01	--	<0,01	--	0,01	--	<0,01	--
benzo(a)pyreen	0,02	--	<0,01	--	<0,01	--	<0,01	--	<0,01	--	<0,01	--
benzo(ghi)peryleen	0,01	--	0,01	--	<0,01	--	<0,01	--	<0,01	--	<0,01	--
indeno(1,2,3-cd)pyreen	0,02	--	<0,01	--	<0,01	--	<0,01	--	0,01	--	<0,01	--
pak-totaal (10 van VROM)	0,16		<0,1		<0,1		<0,1		<0,1		<0,1	
pak-totaal (10 van VROM) (0.7 factor)	0,17		0,11		0,08		0,07		0,10		0,07	
POLYCHLOORBIFENYLEN (PCB)												
PCB 28(µg/kgds)	<2	--	<2	--	<2	--	<2	--	<2	--	<2	--
PCB 52(µg/kgds)	<2	--	<2	--	<2	--	<2	--	<2	--	<2	--
PCB 101(µg/kgds)	<2	--	<2	--	<2	--	<2	--	<2	--	<2	--
PCB 118(µg/kgds)	<2	--	<2	--	<2	--	<2	--	<2	--	<2	--
PCB 138(µg/kgds)	<2	--	<2	--	<2	--	<2	--	<2	--	<2	--
PCB 153(µg/kgds)	<2	--	<2	--	<2	--	<2	--	<2	--	<2	--
PCB 180(µg/kgds)	<2	--	<2	--	<2	--	<2	--	<2	--	<2	--
som PCB (7)(µg/kgds)	<14		<14		<14		<14		<14		<14	
MINERALE OLIE												
fractie C10 - C12	<5	--	<5	--	<5	--	<5	--	<5	--	<5	--
fractie C12 - C22	<5	--	<5	--	<5	--	<5	--	<5	--	<5	--
fractie C22 - C30	<5	--	<5	--	<5	--	<5	--	<5	--	<5	--
fractie C30 - C40	<5	--	<5	--	<5	--	<5	--	<5	--	<5	--
totaal olie C10 - C40	<20		<20		<20		<20		<20		<20	

-- geen toetsingswaarde voor opgesteld

6 Evaluatie

6.1 Algemeen

In dit hoofdstuk vindt de integratie plaats van de resultaten van het veld- en laboratoriumonderzoek. Op basis hiervan is de milieuhygiënische kwaliteit van de bodem (=grond en grondwater) beschreven.

6.2 Milieuhygiënische kwaliteit van de bodem

Op de onderzoekslocatie zijn zowel in de bovengrond als in de ondergrond geen verhoogde gehalten aan de onderzochte stoffen aangetroffen.

6.3 Conclusies en aanbevelingen

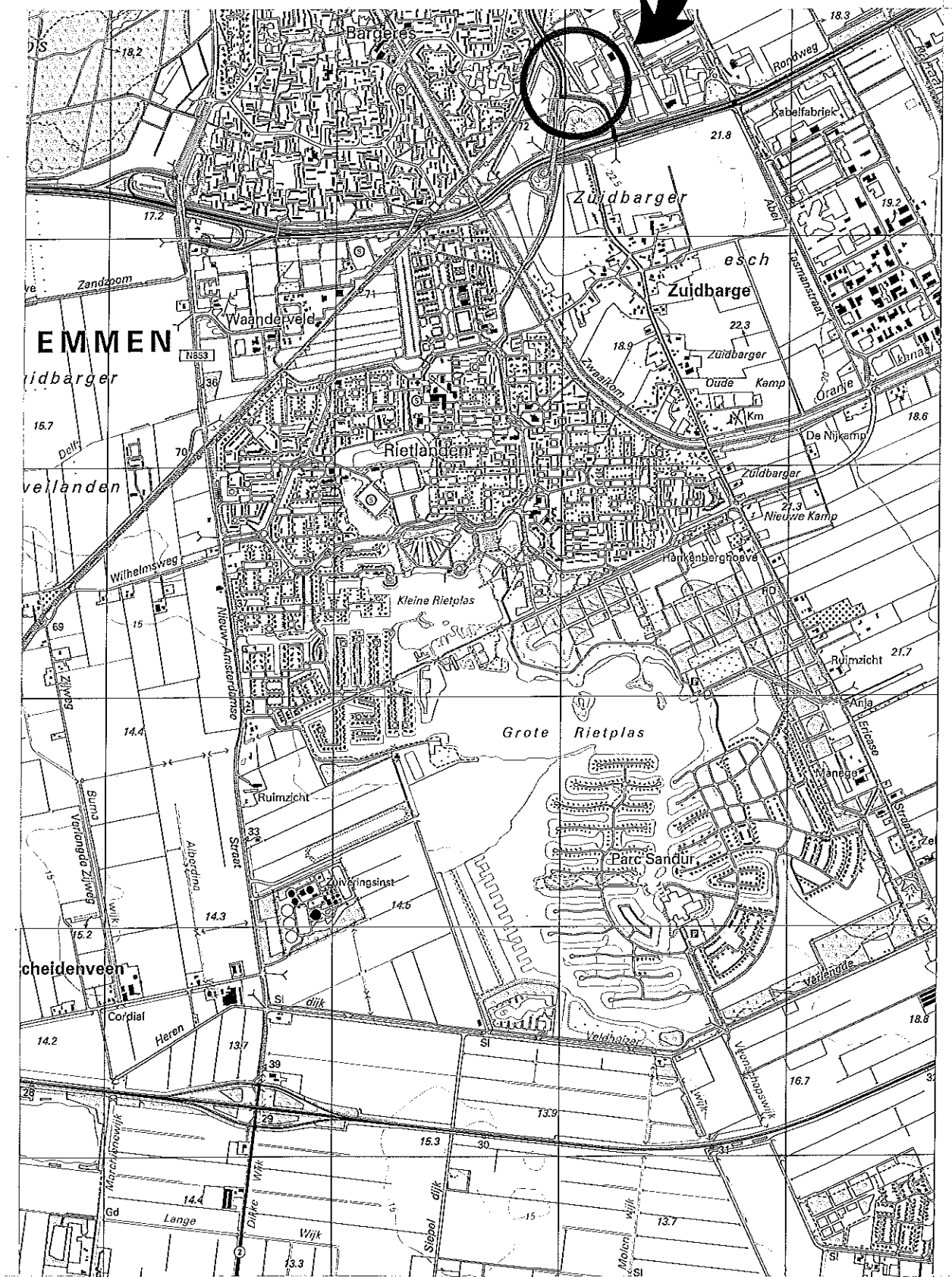
Door middel van het uitgevoerde bodemonderzoek is inzicht verkregen in de milieuhygiënische kwaliteit van de bodem ter plaatse van de onderzoekslocatie.

Gezien de resultaten van het onderzoek wordt geconcludeerd dat de voor de onderzoekslocatie opgestelde hypothese “niet verdachte locatie”, juist is. Er zijn immers op de onderzoekslocatie geen gehalten aangetroffen die worden beschouwd als verontreiniging.

De milieuhygiënische kwaliteit van de bodem vormt ons inziens geen belemmering voor de voorgenomen nieuwbouw van de brandweerkazerne.

Bijlage 1

Topografische ligging



Bron: Topografische Dienst Nederland



LIGGING LOCATIE

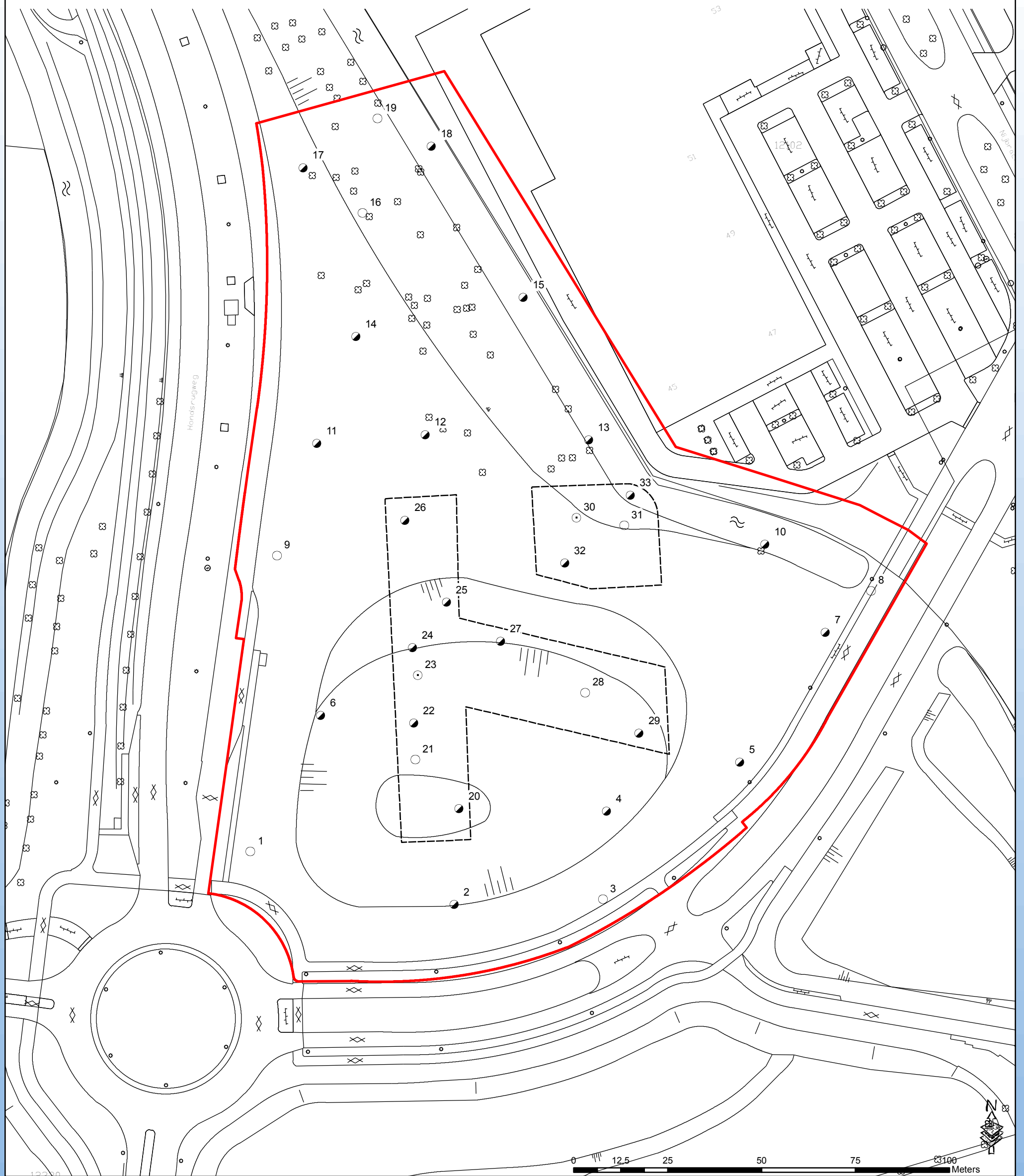
p.n. 276840

schaal: 1:25.000

bijlage: 1

Bijlage 2

Situering boringen en peilbuizen



Legenda

- boring met peilbuis
- boring tot 2,00m-mv
- boring tot 0,50m-mv
- locatie nieuwbouw brandweerkazerne
- Onderzoeksgrens

situering boringen en peilbuizen

**Verkennd bodemonderzoek
nieuwbouw brandweerkazerne Emmen**

Opdrachtgever: Gemeente Emmen

Projectnummer: 276840
Datum : 29-07-2009
Get: CWV- Gec: WvdW
Status:DEFINITIEF



Grontmij Nederland bv
 P Postbus 29 9400 AA Assen
 T +31 592 33 88 99
 F +31 592 33 06 67
 M noord@grontmij.nl
 W www.grontmij.nl

© Auteurs- en databankrechten: Topografische Dienst Kadaster, 2004

Bijlage 3

Boorprofielen en verklaringsblad

Bijlage 3

Projectnaam: VBO Brandweer Emmen

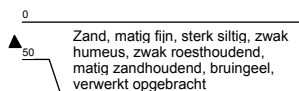
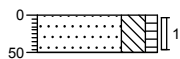
Boorprofielen getekend volgens NEN 5104

Boring

Boormeester:

01

Paul Warkor

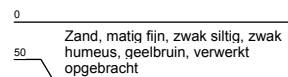


Boring

Boormeester:

02

Paul Warkor

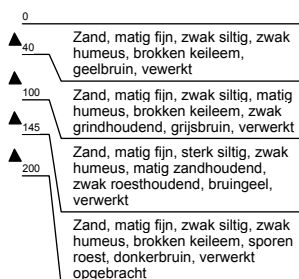
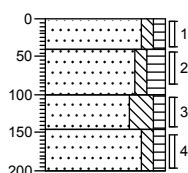


Boring

Boormeester:

03

Paul Warkor

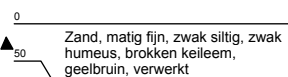


Boring

Boormeester:

04

Paul Warkor

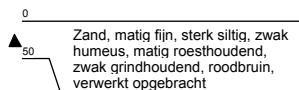
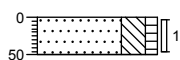


Boring

Boormeester:

05

Paul Warkor

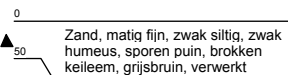
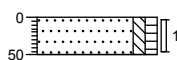


Boring

Boormeester:

06

Paul Warkor



Bijlage 3

Projectnaam: VBO Brandweer Emmen

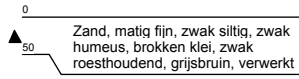
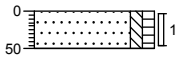
Boorprofielen getekend volgens NEN 5104

Boring

Boormeester:

07

Paul Warkor

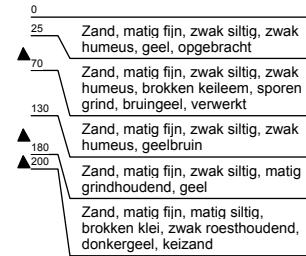
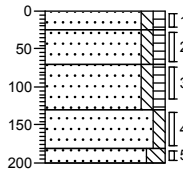


Boring

Boormeester:

08

Paul Warkor

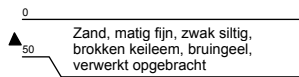
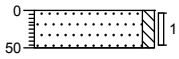


Boring

Boormeester:

x8

Paul Warkor

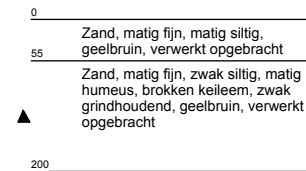
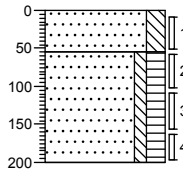


Boring

Boormeester:

09

Paul Warkor

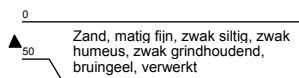
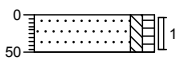


Boring

Boormeester:

10

Paul Warkor

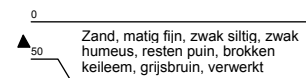
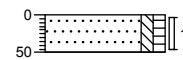


Boring

Boormeester:

11

Paul Warkor



Bijlage 3

Projectnaam: VBO Brandweer Emmen

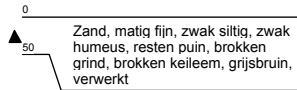
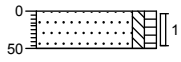
Boorprofielen getekend volgens NEN 5104

Boring

Boormeester:

12

Paul Warkor

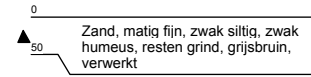


Boring

Boormeester:

13

Paul Warkor

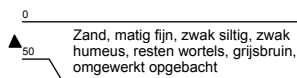
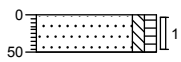


Boring

Boormeester:

14

Paul Warkor

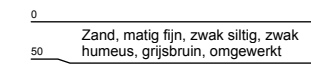
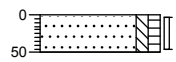


Boring

Boormeester:

15

Paul Warkor

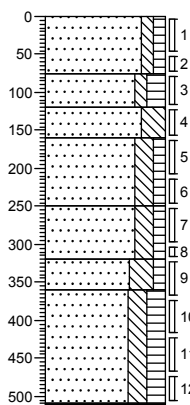


Boring

Boormeester:

16

Paul Warkor

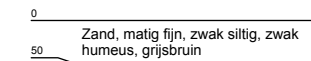
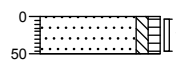


Boring

Boormeester:

17

Paul Warkor



Bijlage 3

Projectnaam: VBO Brandweer Emmen

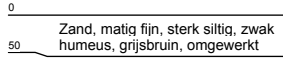
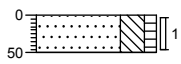
Boorprofielen getekend volgens NEN 5104

Boring

Boormeester:

18

Paul Warkor



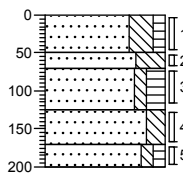
Zand, matig fijn, sterk siltig, zwak humeus, grijsbruin, omgewerkt

Boring

Boormeester:

19

Paul Warkor



Zand, matig fijn, sterk siltig, zwak humeus, resten grind, grijsbruin, omgewerkt

Zand, matig fijn, uiterst siltig, uiterst kleihoudend, zwak zandhoudend, matig roesthoudend, geelbruin, verwerkt opgebracht

Zand, matig fijn, zwak siltig, matig humeus, brokken klei, resten grind, brokken veen, grijsbruin, verwerkt

Zand, matig fijn, matig siltig, brokken keileem, matig roesthoudend, donkergeel, verwerkt opgebracht

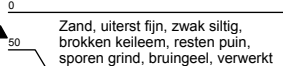
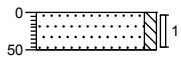
Zand, matig fijn, zwak siltig, zwak humeus, brokken klei, matig grindhoudend, bruin, grijs, verwerkt

Boring

Boormeester:

20

Paul Warkor



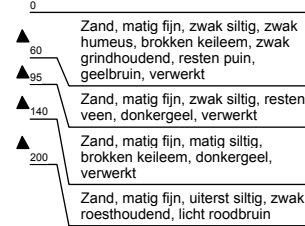
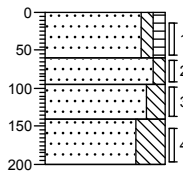
Zand, uiterst fijn, zwak siltig, brokken keileem, resten puin, sporen grind, bruin, geel, verwerkt

Boring

Boormeester:

21

Paul Warkor



Zand, matig fijn, zwak siltig, zwak humeus, brokken keileem, zwak grindhoudend, resten puin, geelbruin, verwerkt

Zand, matig fijn, zwak siltig, resten veen, donkergeel, verwerkt

Zand, matig fijn, matig siltig, brokken keileem, donkergeel, verwerkt

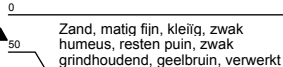
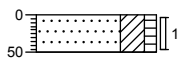
Zand, matig fijn, uiterst siltig, zwak roesthoudend, licht roodbruin

Boring

Boormeester:

22

Paul Warkor



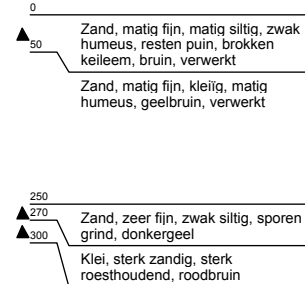
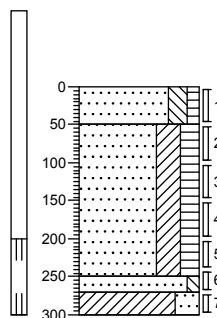
Zand, matig fijn, kleiig, zwak humeus, resten puin, zwak grindhoudend, geelbruin, verwerkt

Boring

Boormeester:

pb23

Paul Warkor



Zand, matig fijn, matig siltig, zwak humeus, resten puin, brokken keileem, bruin, verwerkt

Zand, matig fijn, kleiig, matig humeus, geelbruin, verwerkt

Zand, zeer fijn, zwak siltig, sporen grind, donkergeel

Klei, sterk zandig, sterk roesthoudend, roodbruin

Bijlage 3

Projectnaam: VBO Brandweer Emmen

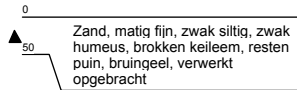
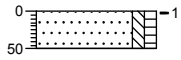
Boorprofielen getekend volgens NEN 5104

Boring

Boormeester:

24

Paul Warkor

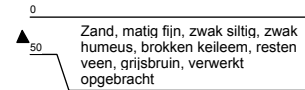
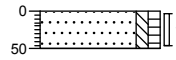


Boring

Boormeester:

25

Paul Warkor

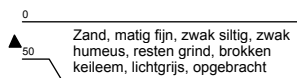
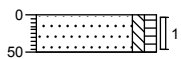


Boring

Boormeester:

26

Paul Warkor

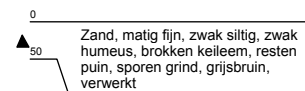
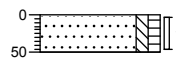


Boring

Boormeester:

27

Paul Warkor

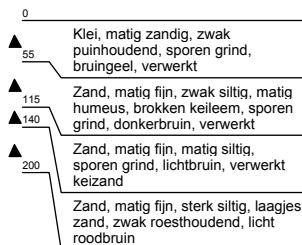
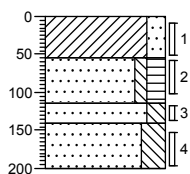


Boring

Boormeester:

28

Paul Warkor

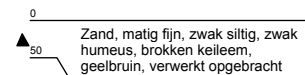
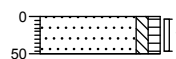


Boring

Boormeester:

29

Paul Warkor



Bijlage 3

Projectnaam: VBO Brandweer Emmen


Boorprofielen getekend volgens NEN 5104

Boring

Boormeester:

30

Paul Warkor

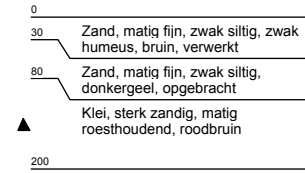
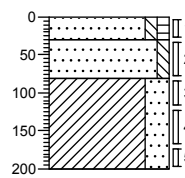


Boring

Boormeester:

31

Paul Warkor

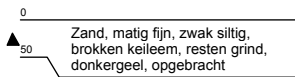
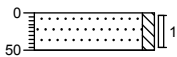


Boring

Boormeester:

32

Paul Warkor

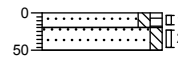


Boring

Boormeester:

33

Paul Warkor



Legenda (conform NEN 5104)

grind

	Grind, siltig
	Grind, zwak zandig
	Grind, matig zandig
	Grind, sterk zandig
	Grind, uiterst zandig

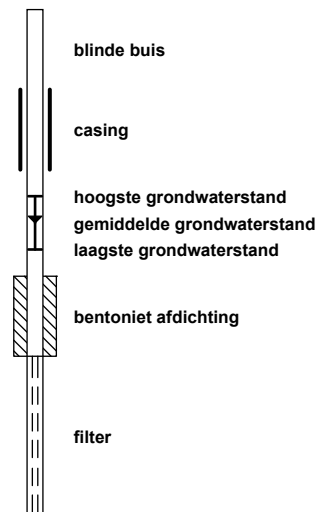
zand

	Zand, kleiig
	Zand, zwak siltig
	Zand, matig siltig
	Zand, sterk siltig
	Zand, uiterst siltig

veen

	Veen, mineraalarm
	Veen, zwak kleiig
	Veen, sterk kleiig
	Veen, zwak zandig
	Veen, sterk zandig

peilbuis



klei

	Klei, zwak siltig
	Klei, matig siltig
	Klei, sterk siltig
	Klei, uiterst siltig
	Klei, zwak zandig
	Klei, matig zandig
	Klei, sterk zandig

leem

	Leem, zwak zandig
	Leem, sterk zandig

overige toevoegingen

	zwak humeus
	matig humeus
	sterk humeus
	zwak grindig
	matig grindig
	sterk grindig

geur

	geen geur
	zwakke geur
	matige geur
	sterke geur
	uiterste geur

olie

	geen olie-water reactie
	zwakke olie-water reactie
	matige olie-water reactie
	sterke olie-water reactie
	uiterste olie-water reactie

p.i.d.-waarde

	> 0
	> 1
	> 10
	> 100
	> 1000
	> 10000

monsters

	geroerd monster
	ongeroerd monster

overig

	bijzonder bestanddeel
	Gemiddeld hoogste grondwaterstand
	grondwaterstand
	Gemiddeld laagste grondwaterstand
	slib
	water

Bijlage 4

Analysecertificaten



Analyserapport

Grontmij Nederland BV
S. Prins
Postbus 29
9400 AA ASSEN

Blad 1 van 6

Uw projectnaam : VBO Brandweer Emmen
Uw projectnummer : 276840
ALcontrol rapportnummer : 11457976, versie nummer: 1
Rapport verificatie nummer : FH5EG973

Hoogvliet, 09-07-2009

Geachte heer/mevrouw,

Hierbij ontvangt u de analyse resultaten van het laboratoriumonderzoek ten behoeve van uw project 276840. Het onderzoek werd uitgevoerd conform uw opdracht. De door u aangegeven omschrijvingen voor de monsters en het project zijn overgenomen in dit analyserapport.

Het onderzoek is, met uitzondering van eventueel uitbesteed onderzoek, uitgevoerd door ALcontrol Laboratories, gevestigd aan de Steenhouwerstraat 15 in Hoogvliet (NL).

Dit analyserapport bestaat inclusief bijlagen uit 6 pagina's. Alle bijlagen maken onlosmakelijk onderdeel uit van het rapport. Alleen vermenigvuldiging van het hele rapport is toegestaan.

Uitgebreide informatie over de door ons gehanteerde analysemethoden kunt u terugvinden in onze informatiegids.

Mocht u vragen en/of opmerkingen hebben naar aanleiding van dit rapport, bijvoorbeeld als u nadere informatie nodig heeft over de meetonzekerheid van de analyseresultaten in dit rapport, dan verzoeken wij u vriendelijk contact op te nemen met de afdeling Customer Support.

Wij vertrouwen er op u met deze informatie van dienst te zijn.

Hoogachtend,



R. van Duin
Laboratory Manager



Grontmij Nederland BV
S. Prins

Analyserapport

Blad 2 van 6

Projectnaam VBO Brandweer Emmen
Projectnummer 276840
Rapportnummer 11457976 - 1

Orderdatum 03-07-2009
Startdatum 03-07-2009
Rapportagedatum 09-07-2009

Analyse	Eenheid	Q	001	002	003	004	005
droge stof	gew.-%	S	88.9	91.7	90.6	88.2	87.7
gewicht artefacten	g	S	<1	<1	<1	<1	<1
aard van de artefacten	g	S	Geen	Geen	Geen	Geen	Geen
organische stof (gloeiverlies)	% vd DS	S	3.4	4.6	2.0	1.8	1.8
KORRELGROOTTEVERDELING							
lutum (bodem)	% vd DS	S	4.1	2.1	3.5	4.4	6.1
METALEN							
barium	mg/kgds	S	<20	<20	<20	<20	<20
cadmium	mg/kgds	S	<0.35	<0.35	<0.35	<0.35	<0.35
kobalt	mg/kgds	S	<3	<3	<3	3.6	<3
koper	mg/kgds	S	<10	<10	<10	<10	<10
kwik	mg/kgds	S	<0.10	<0.10	<0.10	<0.10	<0.10
lood	mg/kgds	S	<13	15	<13	<13	<13
molybdeen	mg/kgds	S	<1.5	<1.5	<1.5	<1.5	<1.5
nikkel	mg/kgds	S	<5	<5	<5	6.3	<5
zink	mg/kgds	S	25	<20	<20	<20	<20
POLYCYCLISCHE AROMATISCHE KOOLWATERSTOFFEN							
naftaleen	mg/kgds	S	<0.01	<0.01	<0.01	<0.01	<0.01
fenantreen	mg/kgds	S	0.01	<0.01	<0.01	<0.01	<0.01
antraceen	mg/kgds	S	<0.01	<0.01	<0.01	<0.01	<0.01
fluoranteen	mg/kgds	S	0.04	0.02	0.01	<0.01	0.02
benzo(a)antraceen	mg/kgds	S	0.03	0.01	<0.01	<0.01	0.01
chryseen	mg/kgds	S	0.02	0.02	<0.01	<0.01	0.01
benzo(k)fluoranteen	mg/kgds	S	0.02	0.01	<0.01	<0.01	0.01
benzo(a)pyreen	mg/kgds	S	0.02	<0.01	<0.01	<0.01	<0.01
benzo(ghi)peryleen	mg/kgds	S	0.01	0.01	<0.01	<0.01	<0.01
indeno(1,2,3-cd)pyreen	mg/kgds	S	0.02	0.01	<0.01	<0.01	0.01
pak-totaal (10 van VROM)	mg/kgds	S	0.16 ¹⁾	<0.1 ¹⁾	<0.1 ¹⁾	<0.1 ¹⁾	<0.1 ¹⁾
pak-totaal (10 van VROM) (0.7 factor)	mg/kgds	S	0.17 ²⁾	0.11 ²⁾	0.08 ²⁾	0.07 ²⁾	0.10 ²⁾
POLYCHLOORBIFENYLEN (PCB)							
PCB 28	µg/kgds	S	<2	<2	<2	<2	<2
PCB 52	µg/kgds	S	<2	<2	<2	<2	<2
PCB 101	µg/kgds	S	<2	<2	<2	<2	<2

De met S gemerkte analyses zijn geaccrediteerd en vallen onder de AS3000 erkenning door de ministeries VROM en V&W. Overige accreditaties zijn gemerkt met een Q.

Nummer	Monstersoort	Monsterspecificatie
001	Grond (AS3000)	BG resten puin pb23 (0-50) 11 (0-50) 12 (0-50) 24 (0-5) 27 (0-50) 06 (0-50) 20 (0-50)
002	Grond (AS3000)	BG Noord (zand) 13 (0-50) 15 (0-50) 18 (0-50) 19 (0-50) 17 (0-50) 14 (0-50) 26 (0-50)
003	Grond (AS3000)	BG zuidoost (zand) 08 (0-25) 10 (0-50) 07 (0-50) 05 (0-50) 33 (0-20) 32 (0-50) 01 (0-50) 02 (0-50) 04 (0-50) 29 (0-50)
004	Grond (AS3000)	OG1 (zand) 31 (30-80) 31 (80-120) 08 (25-70) 08 (70-120) 08 (130-180) 19 (50-70) 19 (70-120) 19 (125-170)
005	Grond (AS3000)	OG2 (zand) pb23 (50-100) pb23 (100-150) pb23 (150-200) pb23 (200-240) pb23 (240-270)

Paraaf :



Grontmij Nederland BV
S. Prins

Analyserapport

Blad 3 van 6

Projectnaam VBO Brandweer Emmen
Projectnummer 276840
Rapportnummer 11457976 - 1Orderdatum 03-07-2009
Startdatum 03-07-2009
Rapportagedatum 09-07-2009

Analyse	Eenheid	Q	001	002	003	004	005
PCB 118	µg/kgds	S	<2	<2	<2	<2	<2
PCB 138	µg/kgds	S	<2	<2	<2	<2	<2
PCB 153	µg/kgds	S	<2	<2	<2	<2	<2
PCB 180	µg/kgds	S	<2	<2	<2	<2	<2
som PCB (7)	µg/kgds	S	<14	<14	<14	<14	<14
som PCB (7) (0.7 factor)	µg/kgds	S	9.8 ²⁾	9.8 ²⁾	9.8 ²⁾	9.8 ²⁾	9.8 ²⁾
<i>MINERALE OLIE</i>							
fractie C10 - C12	mg/kgds		<5	<5	<5	<5	<5
fractie C12 - C22	mg/kgds		<5	<5	<5	<5	<5
fractie C22 - C30	mg/kgds		<5	<5	<5	<5	<5
fractie C30 - C40	mg/kgds		<5	<5	<5	<5	<5
totaal olie C10 - C40	mg/kgds	S	<20	<20	<20	<20	<20

De met S gemerkte analyses zijn geaccrediteerd en vallen onder de AS3000 erkenning door de ministeries VROM en V&W. Overige accreditaties zijn gemerkt met een Q.

Nummer	Monstersoort	Monsterspecificatie
001	Grond (AS3000)	BG resten puin pb23 (0-50) 11 (0-50) 12 (0-50) 24 (0-5) 27 (0-50) 06 (0-50) 20 (0-50)
002	Grond (AS3000)	BG Noord (zand) 13 (0-50) 15 (0-50) 18 (0-50) 19 (0-50) 17 (0-50) 14 (0-50) 26 (0-50)
003	Grond (AS3000)	BG zuidoost (zand) 08 (0-25) 10 (0-50) 07 (0-50) 05 (0-50) 33 (0-20) 32 (0-50) 01 (0-50) 02 (0-50) 04 (0-50) 29 (0-50)
004	Grond (AS3000)	OG1 (zand) 31 (30-80) 31 (80-120) 08 (25-70) 08 (70-120) 08 (130-180) 19 (50-70) 19 (70-120) 19 (125-170)
005	Grond (AS3000)	OG2 (zand) pb23 (50-100) pb23 (100-150) pb23 (150-200) pb23 (200-240) pb23 (240-270)

Paraaf :





Projectnaam VBO Brandweer Emmen
Projectnummer 276840
Rapportnummer 11457976 - 1

Orderdatum 03-07-2009
Startdatum 03-07-2009
Rapportagedatum 09-07-2009

Monster beschrijvingen

- 001 * De monstervoorbehandeling en analyses zijn uitgevoerd conform Accreditatieschema AS3000, dit geldt alleen voor de analyses die worden gerapporteerd met het "S" kenmerk.
- 002 * De monstervoorbehandeling en analyses zijn uitgevoerd conform Accreditatieschema AS3000, dit geldt alleen voor de analyses die worden gerapporteerd met het "S" kenmerk.
- 003 * De monstervoorbehandeling en analyses zijn uitgevoerd conform Accreditatieschema AS3000, dit geldt alleen voor de analyses die worden gerapporteerd met het "S" kenmerk.
- 004 * De monstervoorbehandeling en analyses zijn uitgevoerd conform Accreditatieschema AS3000, dit geldt alleen voor de analyses die worden gerapporteerd met het "S" kenmerk.
- 005 * De monstervoorbehandeling en analyses zijn uitgevoerd conform Accreditatieschema AS3000, dit geldt alleen voor de analyses die worden gerapporteerd met het "S" kenmerk.

Voetnoten

- 1 De sommatie is een optelling van de ruwe waarden waarna de berekening heeft plaatsgevonden.
- 2 De sommatie na verrekening van de 0.7 factor conform AS3000



Grontmij Nederland BV
S. Prins

Blad 5 van 6

Analyserapport

Projectnaam VBO Brandweer Emmen
Projectnummer 276840
Rapportnummer 11457976 - 1

Orderdatum 03-07-2009
Startdatum 03-07-2009
Rapportagedatum 09-07-2009

Analyse	Monstersoort	Relatie tot norm
droge stof	Grond (AS3000)	Grond: gelijkwaardig aan NEN-ISO 11465, conform CMA/2/II/A.1 Grond (AS3000): conform AS3010-2
gewicht artefacten	Grond (AS3000)	Conform AS3000, NEN 5709
aard van de artefacten	Grond (AS3000)	Idem
organische stof (gloeiverlies)	Grond (AS3000)	Grond/Puin: gelijkwaardig aan NEN 5754. Grond (AS3000): conform AS3010
lutum (bodem)	Grond (AS3000)	Grond: eigen methode. Grond (AS3000): conform AS3010-4
barium	Grond (AS3000)	Conform AS3010-8, NEN 6966 ontsluiting: NEN 6961
cadmium	Grond (AS3000)	Idem
kobalt	Grond (AS3000)	Idem
koper	Grond (AS3000)	Idem
kwik	Grond (AS3000)	Conform AS3010-8, NEN-ISO 16772 ontsluiting: NEN 6961
lood	Grond (AS3000)	Conform AS3010-8, NEN 6966 ontsluiting: NEN 6961
molybdeen	Grond (AS3000)	Idem
nikkel	Grond (AS3000)	Idem
zink	Grond (AS3000)	Idem
naftaleen	Grond (AS3000)	Conform AS3010-9
fenantreen	Grond (AS3000)	Idem
antraceen	Grond (AS3000)	Idem
fluoranteen	Grond (AS3000)	Idem
benzo(a)antraceen	Grond (AS3000)	Idem
chryseen	Grond (AS3000)	Idem
benzo(k)fluoranteen	Grond (AS3000)	Idem
benzo(a)pyreen	Grond (AS3000)	Idem
benzo(ghi)peryleen	Grond (AS3000)	Idem
indeno(1,2,3-cd)pyreen	Grond (AS3000)	Idem
pak-totaal (10 van VROM)	Grond (AS3000)	Idem
pak-totaal (10 van VROM) (0.7 factor)	Grond (AS3000)	Idem
PCB 28	Grond (AS3000)	Conform AS3020
PCB 52	Grond (AS3000)	Idem
PCB 101	Grond (AS3000)	Idem
PCB 118	Grond (AS3000)	Idem
PCB 138	Grond (AS3000)	Idem
PCB 153	Grond (AS3000)	Idem
PCB 180	Grond (AS3000)	Idem
som PCB (7)	Grond (AS3000)	Idem
som PCB (7) (0.7 factor)	Grond (AS3000)	Idem
totaal olie C10 - C40	Grond (AS3000)	Conform AS3010-11

Monster	Barcode	Aanlevering	Monstername	Verpakking
001	Y1586214	01-07-2009	01-07-2009	ALC201
001	Y1586219	01-07-2009	01-07-2009	ALC201
001	Y1586225	01-07-2009	01-07-2009	ALC201
001	Y1586227	01-07-2009	01-07-2009	ALC201
001	Y1586941	01-07-2009	30-06-2009	ALC201
001	Y1587053	01-07-2009	01-07-2009	ALC201
001	Y1587223	01-07-2009	01-07-2009	ALC201
002	Y1586220	01-07-2009	01-07-2009	ALC201
002	Y1587024	01-07-2009	01-07-2009	ALC201

Paraaf :





Grontmij Nederland BV
S. Prins

Analyserapport

Blad 6 van 6

Projectnaam VBO Brandweer Emmen
Projectnummer 276840
Rapportnummer 11457976 - 1

Orderdatum 03-07-2009
Startdatum 03-07-2009
Rapportagedatum 09-07-2009

Monster	Barcode	Aanlevering	Monstername	Verpakking	
002	Y1587044	01-07-2009	01-07-2009	ALC201	
002	Y1587051	01-07-2009	01-07-2009	ALC201	
002	Y1587054	01-07-2009	01-07-2009	ALC201	Theoretische monsternamedatum
002	Y1587060	01-07-2009	01-07-2009	ALC201	
002	Y1587061	01-07-2009	01-07-2009	ALC201	Theoretische monsternamedatum
003	Y1586228	01-07-2009	01-07-2009	ALC201	
003	Y1586229	01-07-2009	01-07-2009	ALC201	
003	Y1586236	01-07-2009	01-07-2009	ALC201	
003	Y1586932	01-07-2009	01-07-2009	ALC201	
003	Y1587036	01-07-2009	01-07-2009	ALC201	
003	Y1587041	01-07-2009	01-07-2009	ALC201	Theoretische monsternamedatum
003	Y1587043	01-07-2009	01-07-2009	ALC201	
003	Y1587045	01-07-2009	01-07-2009	ALC201	
003	Y1587050	01-07-2009	01-07-2009	ALC201	
004	Y1586902	01-07-2009	30-06-2009	ALC201	
004	Y1586915	01-07-2009	01-07-2009	ALC201	
004	Y1586928	01-07-2009	30-06-2009	ALC201	
004	Y1587035	01-07-2009	01-07-2009	ALC201	
004	Y1587048	01-07-2009	01-07-2009	ALC201	
004	Y1587052	01-07-2009	01-07-2009	ALC201	
004	Y1587057	01-07-2009	01-07-2009	ALC201	
004	Y1587059	01-07-2009	01-07-2009	ALC201	
005	Y1586923	01-07-2009	30-06-2009	ALC201	
005	Y1586929	01-07-2009	30-06-2009	ALC201	
005	Y1586933	01-07-2009	30-06-2009	ALC201	
005	Y1586934	01-07-2009	30-06-2009	ALC201	
005	Y1586936	01-07-2009	30-06-2009	ALC201	

Paraaf :





Analyserapport

Grontmij Nederland BV
S. Prins
Postbus 29
9400 AA ASSEN

Blad 1 van 5

Uw projectnaam : VBO Brandweer Emmen
Uw projectnummer : 276840
ALcontrol rapportnummer : 11459836, versie nummer: 1
Rapport verificatie nummer : 267FYLUN

Hoogvliet, 14-07-2009

Geachte heer/mevrouw,

Hierbij ontvangt u de analyse resultaten van het laboratoriumonderzoek ten behoeve van uw project 276840. Het onderzoek werd uitgevoerd conform uw opdracht. De door u aangegeven omschrijvingen voor de monsters en het project zijn overgenomen in dit analyserapport.

Het onderzoek is, met uitzondering van eventueel uitbesteed onderzoek, uitgevoerd door ALcontrol Laboratories, gevestigd aan de Steenhouwerstraat 15 in Hoogvliet (NL).

Dit analyserapport bestaat inclusief bijlagen uit 5 pagina's. Alle bijlagen maken onlosmakelijk onderdeel uit van het rapport. Alleen vermenigvuldiging van het hele rapport is toegestaan.

Uitgebreide informatie over de door ons gehanteerde analysemethoden kunt u terugvinden in onze informatiegids.

Mocht u vragen en/of opmerkingen hebben naar aanleiding van dit rapport, bijvoorbeeld als u nadere informatie nodig heeft over de meetonzekerheid van de analyseresultaten in dit rapport, dan verzoeken wij u vriendelijk contact op te nemen met de afdeling Customer Support.

Wij vertrouwen er op u met deze informatie van dienst te zijn.

Hoogachtend,



R. van Duin
Laboratory Manager



Grontmij Nederland BV
S. Prins

Analysereport

Blad 2 van 5

Projectnaam VBO Brandweer Emmen
Projectnummer 276840
Rapportnummer 11459836 - 1

Orderdatum 09-07-2009
Startdatum 09-07-2009
Rapportagedatum 14-07-2009

Analyse	Eenheid	Q	001
---------	---------	---	-----

droge stof	gew.-%	S	87.1
gewicht artefacten	g	S	<1
aard van de artefacten	g	S	Geen

organische stof (gloeiverlies)	% vd DS	S	0.6
--------------------------------	---------	---	-----

KORRELGROOTTEVERDELING

lutum (bodem)	% vd DS	S	11
---------------	---------	---	----

METALEN

barium	mg/kgds	S	29
cadmium	mg/kgds	S	<0.35
kobalt	mg/kgds	S	5.2
koper	mg/kgds	S	<10
kwik	mg/kgds	S	<0.10
lood	mg/kgds	S	<13
molybdeen	mg/kgds	S	<1.5
nikkel	mg/kgds	S	11
zink	mg/kgds	S	25

POLYCYCLISCHE AROMATISCHE KOOLWATERSTOFFEN

naftaleen	mg/kgds	S	<0.01
fenantreen	mg/kgds	S	<0.01
antraceen	mg/kgds	S	<0.01
fluoranteen	mg/kgds	S	<0.01
benzo(a)antraceen	mg/kgds	S	<0.01
chryseen	mg/kgds	S	<0.01
benzo(k)fluoranteen	mg/kgds	S	<0.01
benzo(a)pyreen	mg/kgds	S	<0.01
benzo(ghi)peryleen	mg/kgds	S	<0.01
indeno(1,2,3-cd)pyreen	mg/kgds	S	<0.01
pak-totaal (10 van VROM)	mg/kgds	S	<0.1 ¹⁾
pak-totaal (10 van VROM) (0.7 factor)	mg/kgds	S	0.07 ²⁾

POLYCHLOORBIFENYLEN (PCB)

PCB 28	µg/kgds	S	<2
PCB 52	µg/kgds	S	<2
PCB 101	µg/kgds	S	<2

De met S gemerkte analyses zijn geaccrediteerd en vallen onder de AS3000 erkenning door de ministeries VROM en V&W. Overige accreditaties zijn gemerkt met een Q.

Nummer	Monstersoort	Monsterspecificatie
--------	--------------	---------------------

001	Grond (AS3000)	OOG 30 (215-255) 30 (260-310) 30 (310-360) 30 (370-420) 30 (430-450)
-----	----------------	--

Paraaf :





Grontmij Nederland BV
S. Prins

Analyserapport

Blad 3 van 5

Projectnaam VBO Brandweer Emmen
Projectnummer 276840
Rapportnummer 11459836 - 1

Orderdatum 09-07-2009
Startdatum 09-07-2009
Rapportagedatum 14-07-2009

Analyse	Eenheid	Q	001
PCB 118	µg/kgds	S	<2
PCB 138	µg/kgds	S	<2
PCB 153	µg/kgds	S	<2
PCB 180	µg/kgds	S	<2
som PCB (7)	µg/kgds	S	<14
som PCB (7) (0.7 factor)	µg/kgds	S	9.8 ²⁾
<i>MINERALE OLIE</i>			
fractie C10 - C12	mg/kgds		<5
fractie C12 - C22	mg/kgds		<5
fractie C22 - C30	mg/kgds		<5
fractie C30 - C40	mg/kgds		<5
totaal olie C10 - C40	mg/kgds	S	<20

De met S gemerkte analyses zijn geaccrediteerd en vallen onder de AS3000 erkenning door de ministeries VROM en V&W. Overige accreditaties zijn gemerkt met een Q.

Nummer	Monstersoort	Monsterspecificatie
001	Grond (AS3000)	OOG 30 (215-255) 30 (260-310) 30 (310-360) 30 (370-420) 30 (430-450)

Paraaf :





Grontmij Nederland BV
S. Prins

Analyserapport

Blad 4 van 5

Projectnaam VBO Brandweer Emmen
Projectnummer 276840
Rapportnummer 11459836 - 1

Orderdatum 09-07-2009
Startdatum 09-07-2009
Rapportagedatum 14-07-2009

Monster beschrijvingen

001 * De monstervoorbehandeling en analyses zijn uitgevoerd conform Accreditatieschema AS3000, dit geldt alleen voor de analyses die worden gerapporteerd met het "S" kenmerk.

Voetnoten

- 1 De sommatie is een optelling van de ruwe waarden waarna de berekening heeft plaatsgevonden.
2 De sommatie na verrekening van de 0.7 factor conform AS3000

Grontmij Nederland BV
S. Prins

Analyserapport

Blad 5 van 5

Projectnaam VBO Brandweer Emmen
Projectnummer 276840
Rapportnummer 11459836 - 1Orderdatum 09-07-2009
Startdatum 09-07-2009
Rapportagedatum 14-07-2009

Analyse	Monstersoort	Relatie tot norm
droge stof	Grond (AS3000)	Grond: gelijkwaardig aan NEN-ISO 11465, conform CMA/2/II/A.1 Grond (AS3000): conform AS3010-2
gewicht artefacten	Grond (AS3000)	Conform AS3000, NEN 5709
aard van de artefacten	Grond (AS3000)	Idem
organische stof (gloeiverlies)	Grond (AS3000)	Grond/Puin: gelijkwaardig aan NEN 5754. Grond (AS3000): conform AS3010
lutum (bodem)	Grond (AS3000)	Grond: eigen methode. Grond (AS3000): conform AS3010-4
barium	Grond (AS3000)	Conform AS3010-8, NEN 6966 ontsluiting: NEN 6961
cadmium	Grond (AS3000)	Idem
kobalt	Grond (AS3000)	Idem
koper	Grond (AS3000)	Idem
kwik	Grond (AS3000)	Conform AS3010-8, NEN-ISO 16772 ontsluiting: NEN 6961
lood	Grond (AS3000)	Conform AS3010-8, NEN 6966 ontsluiting: NEN 6961
molybdeen	Grond (AS3000)	Idem
nikkel	Grond (AS3000)	Idem
zink	Grond (AS3000)	Idem
naftaleen	Grond (AS3000)	Conform AS3010-9
fenantreen	Grond (AS3000)	Idem
antraceen	Grond (AS3000)	Idem
fluoranteen	Grond (AS3000)	Idem
benzo(a)antraceen	Grond (AS3000)	Idem
chryseen	Grond (AS3000)	Idem
benzo(k)fluoranteen	Grond (AS3000)	Idem
benzo(a)pyreen	Grond (AS3000)	Idem
benzo(ghi)peryleen	Grond (AS3000)	Idem
indeno(1,2,3-cd)pyreen	Grond (AS3000)	Idem
pak-totaal (10 van VROM)	Grond (AS3000)	Idem
pak-totaal (10 van VROM) (0.7 factor)	Grond (AS3000)	Idem
PCB 28	Grond (AS3000)	Conform AS3020
PCB 52	Grond (AS3000)	Idem
PCB 101	Grond (AS3000)	Idem
PCB 118	Grond (AS3000)	Idem
PCB 138	Grond (AS3000)	Idem
PCB 153	Grond (AS3000)	Idem
PCB 180	Grond (AS3000)	Idem
som PCB (7)	Grond (AS3000)	Idem
som PCB (7) (0.7 factor)	Grond (AS3000)	Idem
totaal olie C10 - C40	Grond (AS3000)	Conform AS3010-11

Monster	Barcode	Aanlevering	Monstername	Verpakking
001	Y1586181	08-07-2009	07-07-2009	ALC201
001	Y1586189	08-07-2009	07-07-2009	ALC201
001	Y1586218	08-07-2009	07-07-2009	ALC201
001	Y1586221	08-07-2009	07-07-2009	ALC201
001	Y1586230	08-07-2009	07-07-2009	ALC201

Paraaf :

Bijlage 5

Toetsingskader

Toetsingskader bodemkwaliteit landbodems

Algemene toelichting toetsingskader

De Wet bodembescherming (Wbb) geeft regels voor de bescherming van de bodem en de aanpak van eventuele bodemverontreiniging door middel van sanering. Op hoofd-lijnen is in de Wbb aangegeven wanneer sprake is van bodemverontreiniging en wanneer deze zodanig is dat sanering met spoed nodig is. Tevens is in de Wbb aangegeven waar de saneringsdoelstelling aan moet voldoen. De concrete uitwerking hiervan is vastgelegd in circulaire, besluiten en regelingen op grond van de Wbb.

De toetsingskaders en normen voor landbodemkwaliteit zijn opgenomen in het Besluit bodemkwaliteit (VROM, Staatsblad 2007, nr. 469), de Regeling bodemkwaliteit (VROM, Staatscourant 2007, nr. 247 en 2008, nr. 122) en de Circulaire bodemsanering 2009. Hieronder is een korte samenvatting van de normen en toetsingskaders gegeven.

Voor het antwoord op de vraag of en in welke mate bodemverontreiniging aanwezig is, zijn normen opgenomen in de Circulaire bodemsanering 2009. Het toetsingskader hierin is vastgesteld voor grond en grondwater en geldt voor landbodems. Voor de toetsing van de kwaliteit van waterbodems geldt de Circulaire sanering waterbodems (V&W, Staatscourant 2007, nr. 245) Hierop wordt in deze bijlage niet verder ingegaan.

Voor de toepassing van grond en bagger op landbodems geldt vanaf 1 juli 2008 het toetsingskader op basis van het Besluit bodemkwaliteit. In de bijbehorende Regeling bodemkwaliteit zijn normen opgenomen waaraan de kwaliteit van toe te passen grond of bagger of de kwaliteit van de ontvangende bodem kan worden getoetst.

Met de genoemde regelgeving zijn per 1 oktober 2008 de Streefwaarden voor grond vervangen door de Achtergrondwaarden. De Bodemgebruikswaarden (BGW's) voor grond zijn als norm vervallen. De kwaliteitseisen voor de op te leveren bodem, aanvulgrond en leeflagen bij bodemsaneringen moeten aansluiten bij de kwaliteitseisen die ter plekke gelden op basis van het Besluit en de Regeling bodemkwaliteit.

Overzicht toetsingswaarden

In de Circulaire bodemsanering 2009 en de Regeling bodemkwaliteit worden de volgende toetsingswaarden onderscheiden:

De Streefwaarde grondwater

De Streefwaarde grondwater geeft aan wat het ijkpunt is voor de milieukwaliteit op de lange termijn, uitgaande van Verwaarloosbare Risico's voor het ecosysteem.

De Achtergrondwaarde voor grond

De Achtergrondwaarden voor grond zijn vastgesteld op basis van gehalten aan stoffen zoals die voorkomen in de bodem van natuur- en landbouwgronden in Nederland die niet zijn belast door lokale verontreinigingsbronnen. Grond die voldoet aan de Achtergrondwaarde is duurzaam geschikt voor elk bodemgebruik.

Voor asbest is geen Achtergrondwaarde vastgesteld omdat de Interventiewaarde reeds op het niveau van Verwaarloosbaar Risico ligt.

De Streefwaarde voor grond is komen te vervallen. De functie van de Streefwaarde voor grond in het toetsingskader is overgenomen door de Achtergrondwaarde.

De Interventiewaarde bodemsanering voor grond en grondwater

Geeft het milieukwaliteitsniveau aan waarboven ernstige vermindering optreedt van de functionele eigenschappen van de bodem.

De Interventiewaarden voor landbodems zijn gebaseerd op een uitgebreide RIVM-studie naar zowel humaan-toxicologische als ecotoxicologische effecten van bodemverontreinigende stoffen. De humaan-toxicologische ernstige bodemverontreinigingsconcentratie (Serious Risk Concentration = SRC_{humaan}) is het gehalte in de bodem waarbij overschrijding van het zogenaamde Maximaal Toelaatbare Risiconiveau voor de mens (MTR_{humaan}) kan plaatsvinden. Voor de afleiding van de SRC_{humaan} is uitgegaan van de situatie 'wonen met tuin' met een 'standaard' gedragspatroon, waarbij de meest relevante blootstellingsroutes zijn opgenomen. De SRC_{eco} is het gehalte in de bodem waarboven 50% van de (potentieel) aanwezige soorten en processen negatieve effecten kunnen ondervinden (HC50). De laagste van deze twee gehalten is in principe als Interventiewaarde vastgesteld.

De Interventiewaarden voor landbodems zijn derhalve gekoppeld aan de potentiële risico's van een bodemverontreiniging.

Voor waterbodems gelden aparte Interventiewaarden waterbodems.

Het gemiddelde van de Achtergrondwaarde en de Interventiewaarde voor grond en het gemiddelde van de Streef- en Interventiewaarde grondwater (= Tussenwaarde)

Deze waarde geeft de milieukwaliteit aan, waarbij er sprake is van verhoogde, maar in het algemeen niet potentieel onaanvaardbare, risico's voor mens en milieu. Het betreft een rekenkundig gemiddelde van de Achtergrondwaarde en Interventiewaarde voor grond en de Streef- en Interventiewaarde voor grondwater, dat niet rechtstreeks aan een specifiek risiconiveau is gekoppeld. Overschrijding van deze waarde heeft slechts een indicatieve functie, namelijk het aangeven van de noodzaak om een nader onderzoek naar de kwaliteit van de bodem uit te voeren.

Indicatieve niveaus voor ernstige verontreiniging

In de Circulaire bodemsanering wordt een overzicht gegeven van alle thans vastgestelde Indicatieve niveaus voor ernstige verontreiniging. Deze Indicatieve niveaus voor ernstige verontreiniging zijn vastgesteld voor stoffen waarvoor geen meet- en analysevoorschriften, dan wel onvoldoende toxicologische gegevens beschikbaar zijn, om een Interventiewaarde vast te kunnen stellen.

Toetsingswaarden toepassing grond en bagger: Achtergrondwaarden en Maximale Waarden

In het Besluit bodemkwaliteit en bijbehorende Regeling bodemkwaliteit is gekozen voor een 'altijd-' en een 'nooit-grens'. De 'altijd-grens' zijn de Achtergrondwaarden. Deze zijn vastgesteld op basis van de gehalten aan stoffen zoals die voorkomen in de bodem van natuur- en landbouwgronden in Nederland die niet zijn belast door lokale verontreinigingsbronnen. Partijen grond en baggerspecie die voldoen aan de Achtergrondwaarden zijn altijd vrij toepasbaar (voor wat betreft de chemische kwaliteit). Het Besluit stelt hieraan geen aanvullende toepassingsvoorwaarden.

De 'nooit-grens' wordt bepaald met behulp van het Saneringscriterium. Dit is geen vaste norm, maar een methodiek om te bepalen of er locatiespecifiek sprake is van een onaanvaardbaar risico en of met spoed moet worden gesaneerd (op grond van de Wet bodembescherming).

Grond en baggerspecie die is verontreinigd boven de grens van het onaanvaardbaar risico mogen niet worden toegepast in de betreffende locatiespecifieke situatie.

Tussen de 'altijd-' en 'nooit-grens' liggen de Maximale Waarden die zijn gekoppeld aan een bodemfunctie. Deze waarden geven de bovengrens aan van de kwaliteit die nodig is om de bodem blijvend geschikt te houden voor de functie die de bodem heeft. In het generieke toetsingskader van het Besluit bodemkwaliteit zijn voor landbodems Generieke Maximale Waarden vastgesteld als grenzen voor de kwaliteit die hoort bij de functie van de bodem (de Maximale Waarde Wonen en de Maximale Waarde Industrie). Overigens betekent een overschrijding van een Maximale Waarde niet dat de locatie niet geschikt zou zijn voor het huidige of beoogde gebruik.

In het gebiedsspecifieke toetsingskader van het Besluit bodemkwaliteit kan de lokale bodembeheerder (de gemeente) per deelgebied en per stof zelf Lokale Maximale Waarden kiezen (tussen de 'altijd-' en 'nooit-grens'), waarbij rekening wordt gehouden met de specifieke verontreinigings situatie en het daadwerkelijke gebruik van de bodem. Zo kan gebiedsgericht het gewenste beschermingsniveau nader worden gespecificeerd en kan worden gestuurd in de toepassingsmogelijkheden voor grond en baggerspecie.

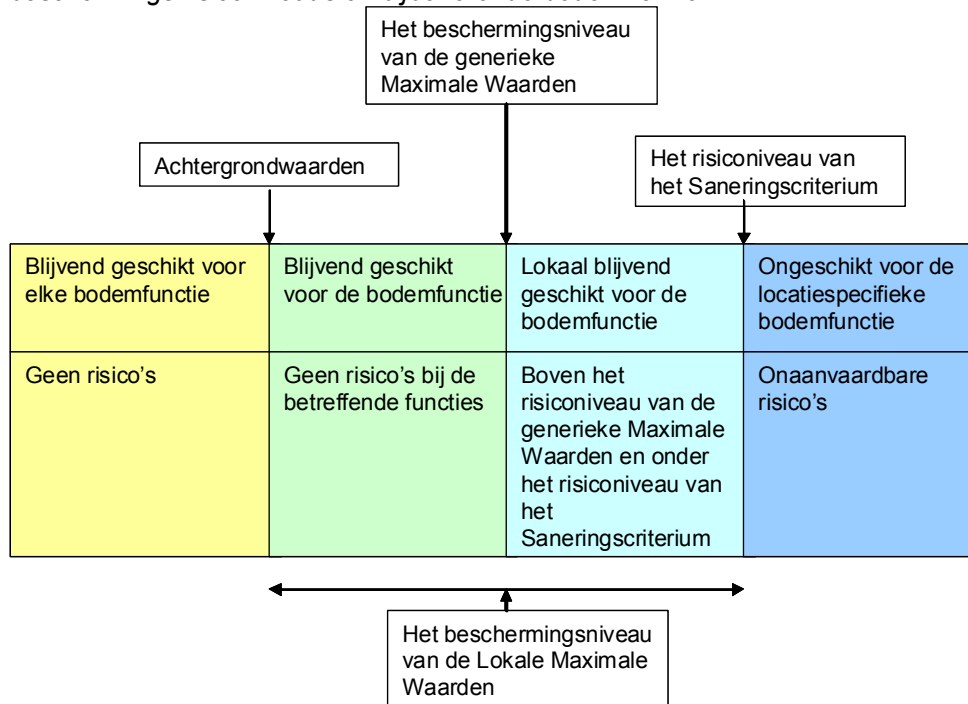
Toetsingswaarden asbest

Voor asbest in grond geldt alleen een interventiewaarde c.q. restconcentratienorm. Deze norm is vastgesteld op 100 mg/kg d.s. asbest (gewogen). De Interventiewaarde voor asbest is gebaseerd op het verwaarloosbaar risiconiveau (VR). Grond met een gehalte aan asbest (gewogen) lager dan de Interventiewaarde mag hierdoor als niet verontreinigd worden aangemerkt. Het gewogen gehalte aan asbest wordt berekend door het gehalte aan serpentijn asbest te vermeerderen met tienmaal het gehalte aan amfibool asbest.

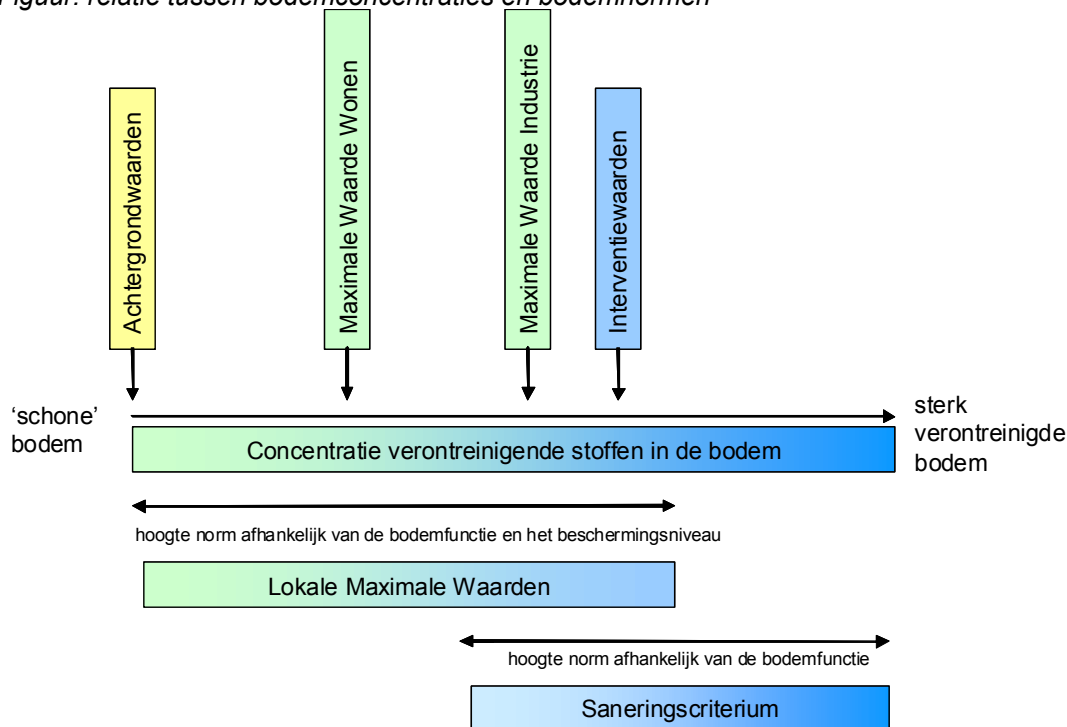
Samenhangend verband tussen normen, risico's en functie

Navolgende figuren geven een overzicht van de verbanden tussen risico's, bodemfunctie, bodemnormen en concentraties verontreinigende stoffen in de bodem. Deze figuren komen uit het rapport 'Ken uw (water)bodemkwaliteit, de risico's inzichtelijk' (SenterNovem, september 2007). Dit rapport is geschreven door Grontmij in opdracht van SenterNovem/Bodem+ en RWS. Hierin vindt u een uitgebreid overzicht van alle (water)bodemnormen en hun onderbouwing.

Figuur: relaties tussen geschiktheid van de bodem voor de functie, bijbehorende beschermings/risiconiveaus en bijbehorende bodemnormen



Figuur: relatie tussen bodemconcentraties en bodemnormen



Bodemtypecorrectie

Aangezien het natuurlijk voorkomen van stoffen varieert per bodemtype en mogelijke effecten van stoffen afhankelijk zijn van de mate van beschikbaarheid van een stof zijn zowel de Achtergrondwaarden als de Interventiewaarden in grond afhankelijk gesteld van het lutum- en organische stofgehalte in de onderzochte bodem. De Interventiewaarden voor grondwater zijn afgeleid van de Interventiewaarden voor grond, maar zijn onafhankelijk van het bodemtype. Er is geen bodemtypecorrectie van toepassing op de interventiewaarde van asbest.

Geval van ernstige verontreiniging

Er is sprake van een geval van ernstige verontreiniging indien voor ten minste één stof de gemiddelde gemeten concentratie van minimaal 25 m³ bodemvolume in het geval van grondverontreiniging, of 100 m³ poriënverzadigd bodemvolume in het geval van een grondwaterverontreiniging, hoger is dan de Interventiewaarde voor landbodems.

Toelichting milieuhygiënisch Saneringscriterium

Indien sprake is van een geval van ernstige verontreiniging dat voor 1987 is ontstaan, dient te worden bepaald of de sanering al dan niet spoedig dient te worden uitgevoerd. Voor landbodems dient hiervoor de systematiek van het milieuhygiënisch Saneringscriterium te worden gevolgd. Deze systematiek is beschreven in de Circulaire bodemsanering 2009 en bestaat uit drie stappen. Stap 1 is het vaststellen van het geval van ernstige verontreiniging, de stappen 2 en 3 bestaan uit de bepaling van de risico's bij het huidig of toekomstig gebruik. Hierbij is stap 2 een standaard risicobeoordeling die altijd dient te worden uitgevoerd en is stap 3 een locatiespecifieke risicobeoordeling die facultatief is. Stap 3 kan worden uitgevoerd als er in stap 2 is bepaald dat er sprake is van onaanvaardbare risico's maar de standaard risicobeoordeling sluit niet voldoende aan bij de huidige of toekomstige situatie op de locatie. Stap 3 kan ook worden uitgevoerd als men met specifieke technieken het risico beter wil bepalen. Als stap 3 is uitgevoerd, is het resultaat van stap 3 bepalend voor de beslissing omtrent de spoed van de sanering. Bij een risicobeoordeling wordt onderscheid gemaakt in risico's voor de mens, risico's voor het ecosysteem en risico's van verspreiding van de verontreiniging. In bijlage 2 van de Circulaire bodemsanering is de methode weergegeven waarmee de risico's kunnen worden bepaald. Ter ondersteuning is het computermodel Sanscrit door het Van Hall Instituut ontwikkeld.

In principe dient de sanering van een geval van ernstige verontreiniging spoedig te worden uitgevoerd tenzij is aangetoond dat er in de huidige of toekomstige situatie géén sprake is van onaanvaardbare risico's. Er moet dan aan alle drie de hieronder beschreven criteria worden voldaan:

risico's voor de mens

- het MTR_{humanaan} wordt ten gevolge van deze verontreiniging in de locatiespecifieke situatie niet overschreden;
- mensen ondervinden géén aantoonbare hinder (bv huidirritatie en stank) van de bodemverontreiniging. Dit geldt alleen voor de huidige situatie;

risico's voor het ecosysteem

- de Toxische Druk (TD) over een bepaald oppervlakte (afhankelijk van het gebruik van de locatie) is niet hoger dan 0,2 of er is op basis van ecologische meetmethoden aangetoond dat er géén sprake is van onaanvaardbare risico's voor het ecosysteem;

risico's voor verspreiding

- er is geen kwetsbaar object binnen een straal van 100 m van de Interventiewaardecontour in het grondwater;
- er is geen sprake van een drijfslag van waaruit verspreiding plaatsvindt;
- er is geen sprake van een zaklaag van waaruit verspreiding plaatsvindt;
- het totale bodemvolume waarbinnen het grondwater is verontreinigd met een of meer stoffen in gehalten boven de Interventiewaarden is niet groter dan 6.000 m³ of als het wel groter is dan 6.000 m³ dient de jaarlijkse verspreiding van de verontreiniging met een of meer stoffen boven de interventiewaarde in het grondwater binnen een kleiner bodemvolume dan 1.000 m³ plaats te vinden.

Toelichting saneringstijdstip

Een geval van ernstige verontreiniging waarbij sprake is van onaanvaardbare risico's dient spoedig te worden gesaneerd. Dit houdt in dat de onaanvaardbare risico's zo snel mogelijk dienen te worden weggenomen. Als indicatie voor de termijn waarop de (deel)sanering dient aan te vangen geldt als richtlijn: binnen 4 jaar na het afgeven van de beschikking ernst en spoed.

Zorgplicht

Los van het toetsingkader is in 1987, bij de inwerkingtreding van de Wet bodembescherming, het zorgplichtartikel van kracht geworden. Iedereen die vanaf 1987 handelingen verricht die de bodem (verder) verontreinigen, is verplicht direct saneringsmaatregelen te treffen, zodat de oude situatie wordt hersteld.

Toetsingswaarden voor de onderzoekslocatie

De toetsingswaarden die voor de onderzoekslocatie van toepassing zijn (dus gecorrigeerd op basis van het lutum- en organische stofgehalte, zijn opgenomen in de navolgende tabellen.

Tabel 1: Toetsingswaarden voor grond en grondwater

Metalen	bodemtype- correctiefactor voor metalen in grond	GROND (mg/kg ds)			ONDIEP GRONDWATER (µg/l)		
		Y	AW	T	I	S	T
barium	(30+5L)/155	190*Y	(AW+I)/2	920*Y	50	338	625
cadmium	(0,4+0,007(L+3H))/0,785	0,6*Y	(AW+I)/2	13*Y	0,4	3,2	6
cobalt	(2+0,28L)/9	15*Y	(AW+I)/2	190*Y	20	60	100
koper	(15+0,6(L+H))/36	40*Y	(AW+I)/2	190*Y	15	45	75
kwik	(0,2+0,0017(2L+H))/0,3	0,15*Y	(AW+I)/2	36*Y	0,05	0,175	0,3
lood	(50+L+H)/85	50*Y	(AW+I)/2	530*Y	15	45	75
molybdeen	1	1,5*Y	(AW+I)/2	190*Y	5	153	300
nikkel	(10+L)/35	35*Y	(AW+I)/2	100*Y	15	45	75
zink	(50+1,5(2L+H))/140	140*Y	(AW+I)/2	720*Y	65	433	800
aromatische verbindingen							
benzeen		0,2*(H/10)	(AW+I)/2	1,1*(H/10)	0,2	15	30
tolueen		0,2*(H/10)	(AW+I)/2	130*(H/10)	7	504	1000
ethylbenzeen		0,2*(H/10)	(AW+I)/2	110*(H/10)	4	77	150
xylenen		0,45*(H/10)	(AW+I)/2	17*(H/10)	0,2	35	70
naftaleen		-			0,01	35	70
fenol		0,25*(H/10)	(AW+I)/2	14*(H/10)	0,2	1000	2000
PAK							
PAK 10 bij H<10%		1,5	21	40	-	-	-
PAK 10 bij H>30%		4,5	62	120	-	-	-
PAK 10 H>10% en <30%		1,5*(H/10)	(AW+I)/2	40*(H/10)	-	-	-
gechloreerde koolwaterstoffen							
1,2-dichloorethaan		0,2*(H/10)	(AW+I)/2	6,4*(H/10)	7	204	400
Som cis en trans 1,2dichlooretheen		0,3*(H/10)	(AW+I)/2	1*(H/10)	0,01	10	20
tetrachlooretheen		0,15*(H/10)	(AW+I)/2	8,8*(H/10)	0,01	20	40
tetrachloormethaan		0,3*(H/10)	(AW+I)/2	0,7*(H/10)	0,01	5	10
111-trichloorethaan		0,25*(H/10)	(AW+I)/2	15*(H/10)	0,01	150	300
112-trichloorethaan		0,3*(H/10)	(AW+I)/2	10*(H/10)	0,01	65	130
trichlooretheen		0,25*(H/10)	(AW+I)/2	2,5*(H/10)	24	262	500
chloroform		0,25*(H/10)	(AW+I)/2	5,6*(H/10)	6	203	400
chloorbenzenen							
monochloorbenzeen		0,2*(H/10)	(AW+I)/2	5*(H/10)	7	94	180
Dichloorbenzenen (som)		2*(H/10)	(AW+I)/2	19*(H/10)	3	27	50
Overige verontreinigingen							
minerale olie (GC)		190*(H/10)	(AW+I)/2	5000*(H/10)	50	325	600
PCB (som 7)		0,02 (H/10)	(AW+I)/2	1 (H/10)	0,01	0,01	0,01

H % organische stof

L %lutum

Bijlage 6

Kwaliteitsborging

Kwaliteitsborging

De kwaliteit van de door Grontmij uitgevoerde onderzoeken en gegeven adviezen op het gebied van bodembeheer wordt op de volgende manieren gewaarborgd:



NEN-EN-ISO-9001

Het managementsysteem van Grontmij Nederland B.V. is gecertificeerd tegen NEN-EN-ISO-9001: 2000. Deze norm geeft een model voor externe kwaliteitsborging en voor certificatie. Er wordt een aantal activiteiten aangegeven, die voor het geven van vertrouwen in de relatie klant/leverancier worden aangetoond. Dit omvat zowel randvoorwaarden voor kwaliteitsverbetering als eisen voor kwaliteitsborging.



NEN-EN-ISO-14001

Het managementsysteem van Grontmij Nederland B.V. is gecertificeerd tegen NEN-EN-ISO-14001: 2004. Deze norm geeft eisen en richtlijnen voor het gebruik van milieuzorgsystemen. Met het certificaat toont Grontmij aan dat zij de zorg voor het milieu in haar dienstverlening en interne bedrijfsvoering goed heeft georganiseerd. Kernpunten daarbij zijn het naleven van wet- en regelgeving en de voortdurende verbetering van milieuprestaties.



VCA

Grontmij Nederland B.V. voldoet aan de veiligheidsmanagementnorm VCA** van de Stichting Samenwerken voor Veiligheid. De norm betreft "het uitvoeren van bodemonderzoek op het gebied van civiele techniek, cultuurtechniek, milieu, winning van zand, grind en klei en werken in de risicogebieden railinfrastructuur".



Bouwstoffenbesluit/Besluit bodemkwaliteit

Grontmij Nederland B.V. is gecertificeerd voor het uitvoeren van keuringen volgens het Besluit bodemkwaliteit (voorheen Bouwstoffenbesluit) (BRL SIKB 1000). Grontmij is aangewezen door de ministers van VROM en V&W voor monsterneming voor de volgende categorieën:

- Grond (partijkeuringen);
- Materialen verhardingsconstructies;
- Niet-vormgegeven bouwstoffen uit statische partijen;
- Vormgegeven bouwstoffen uit statische partijen.

Met dit logo op offertes en in rapportages wordt aangegeven dat de werkzaamheden conform de BRL SIKB 1000 zijn uitgevoerd en dat de werkzaamheden voldoen aan het Besluit bodemkwaliteit. Bij afwijkingen op kritische punten wordt het logo niet gevoerd. Zie voor motivatie dan de tekst.



SIKB

De Stichting Infrastructuur Kwaliteitsborging Bodembeheer (SIKB) is een samenwerkingsverband van markt en overheid, met als doel de kwaliteit van besluitvorming, dienstverlening en realisatie van bodembeheer te verhogen. Grontmij is actief betrokken bij het werk van SIKB. Grontmij Nederland B.V. is gecertificeerd voor:

- het uitvoeren van veldwerk (BRL SIKB 2000);
- milieukundige begeleiding van bodemsaneringen (BRL SIKB 6000).

Met dit logo op offertes en in rapportages wordt aangegeven of het werk conform de BRL SIKB 2000 of 6000 is uitgevoerd. Bij afwijkingen op kritische punten wordt het logo niet gevoerd. Zie voor motivatie dan de tekst.



SC-540

Grontmij Nederland B.V. beschikt over het 'Procescertificaat Asbestinventarisatie SC-540 / 2007 voor het uitvoeren van asbestonderzoek', SCA-code 06-D060027.1 uitgegeven door Lloyd's Register Quality Assurance.

VKB

Grontmij Nederland B.V. is actief lid van de Vereniging Kwaliteitsborging Bodemonderzoek (VKB). Deze vereniging van milieuadvies- en veldwerkbureaus werkt aan de kwaliteitsborging van bodemonderzoek en bodemadvies door o.a. het stellen van eisen inzake opleiding en ervaring, toepassing van normen en voorschriften en certificatie. Onze advies- en veldwerkzaamheden worden uitgevoerd conform de kwaliteitseisen van deze vereniging.



Milieukundig laboratoriumonderzoek

De laboratoria, die door Grontmij worden ingeschakeld voor het uitvoeren van milieukundig laboratoriumonderzoek, voldoen aan de accreditatiecriteria van de Raad van Accreditatie conform NEN-EN-ISO/IEC 17025: 2005.