

Dit document bevat rekenresultaten van AERIUS Calculator. Het betreft de hoogst berekende stikstofbijdragen per stikstofgevoelig Natura 2000-gebied, op basis van rekenpunten die overlappen met habitattypen en/of leefgebieden die aangewezen zijn in het kader van de Wet natuurbescherming, gekoppeld aan een aangewezen soort, of nog onbekend maar mogelijk wel relevant.

De berekening op basis van stikstofemissies gaat uit van de componenten ammoniak (NH₃) en/of stikstofoxide (NO_x).

Wilt u verder rekenen of gegevens wijzigen? Importeer de pdf dan in Calculator. Voor meer toelichting verwijzen wij u naar de website www.aerius.nl.

Berekening Situatie 1

- ▶ Kenmerken
- ▶ Samenvatting emissies
- ▶ Depositieresultaten
- ▶ Gedetailleerde emissiegegevens

Verdere toelichting over deze PDF kunt u vinden in een bijbehorende leeswijzer. Deze leeswijzer en overige documentatie is te raadplegen via:
<https://www.aerius.nl/handleidingen-en-leeswijzers>.

AERIUS CALCULATOR

Contact

Rechtspersoon	Inrichtingslocatie
Rombou BV	Waterkampenweg ong., 7846AE Noord-Sleen

Activiteit

Omschrijving	AERIUS kenmerk
Ruimte voor ruimte Waterkampenweg ong., Noord-Sleen	RaBiz8KtLXuW

Datum berekening	Rekenjaar	Rekenconfiguratie
10 december 2021, 10:06	2021	Berekend voor natuurgebieden

Totale emissie

	Situatie 1
NOx	1,12 kg/j
NH ₃	< 1 kg/j

Resultaten

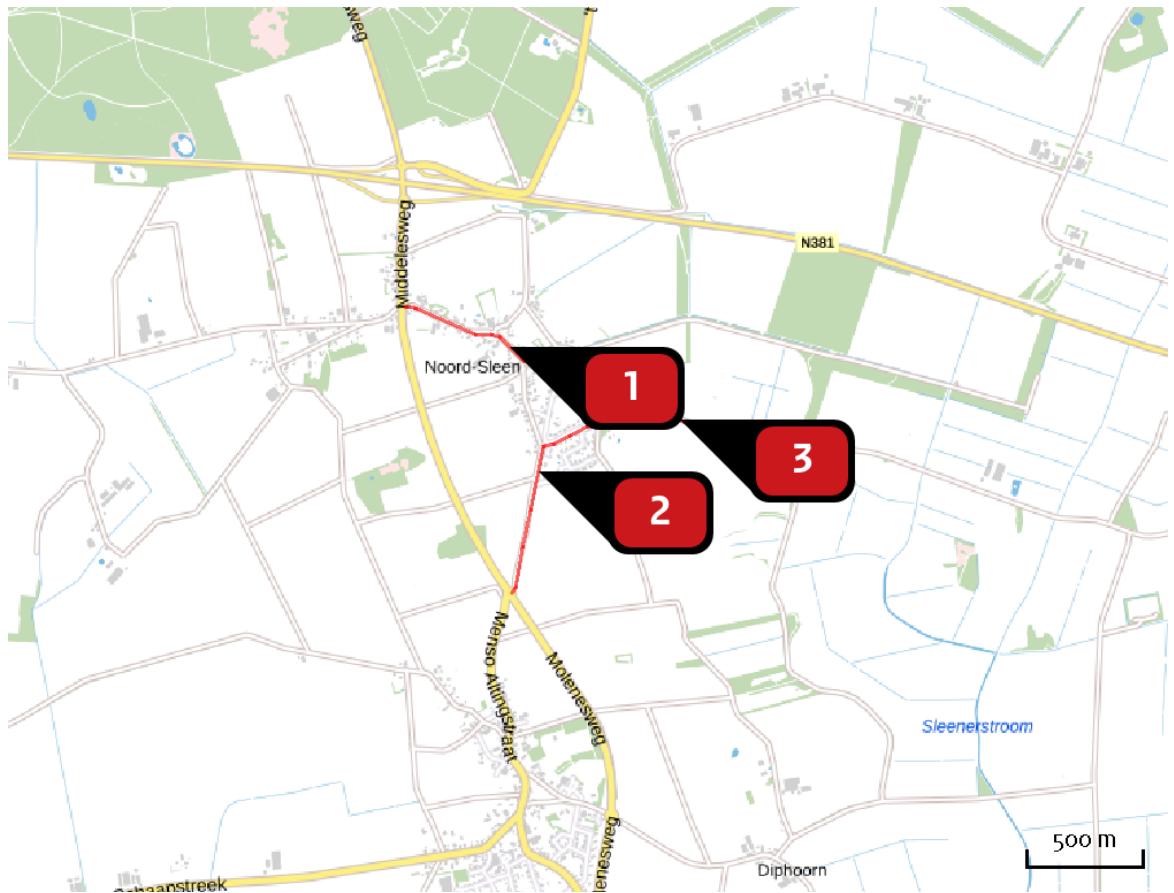
Hectare met
hoogste bijdrage
(mol/ha/j)

Natuurgebied
Uw berekening heeft geen depositieresultaten opgeleverd boven 0,00 mol/ha/jr.

Toelichting

berekening gebruiksfase woning

Locatie
Situatie 1



Emissie
Situatie 1

Bron Sector		Emissie NH ₃	Emissie NO _x
1	verkeer in noordelijke richting Wegverkeer Binnen bebouwde kom	< 1 kg/j	< 1 kg/j
2	verkeer in zuidelijke richting Wegverkeer Binnen bebouwde kom	< 1 kg/j	< 1 kg/j
3	verkeer in oostelijke richting Wegverkeer Buitenwegen	< 1 kg/j	< 1 kg/j

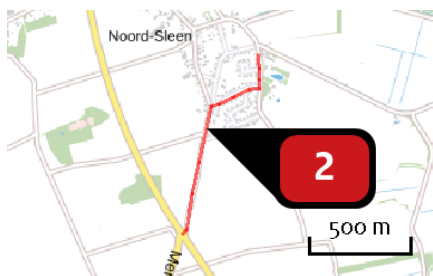
Emissie
(per bron)
Situatie 1



Naam
Locatie (X,Y)
NOx
NH3

verkeer in noordelijke richting
250402, 534828
< 1 kg/j
< 1 kg/j

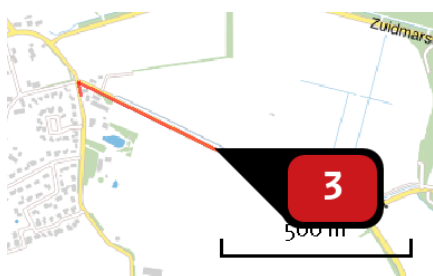
Soort	Voertuig	Aantal voertuigen	Stof	Emissie
Standaard	Licht verkeer	1.500,0 / jaar	NOx NH3	< 1 kg/j < 1 kg/j



Naam
Locatie (X,Y)
NOx
NH3

verkeer in zuidelijke richting
250527, 534291
< 1 kg/j
< 1 kg/j

Soort	Voertuig	Aantal voertuigen	Stof	Emissie
Standaard	Licht verkeer	1.500,0 / jaar	NOx NH3	< 1 kg/j < 1 kg/j



Naam
Locatie (X,Y)
NOx
NH3

verkeer in oostelijke richting
251136, 534514
< 1 kg/j
< 1 kg/j

Soort	Voertuig	Aantal voertuigen	Stof	Emissie
Standaard	Licht verkeer	650,0 / jaar	NOx NH3	< 1 kg/j < 1 kg/j

Disclaimer

Hoewel verstrekte gegevens kunnen dienen ter onderbouwing van een vergunningaanvraag, kunnen er geen rechten aan worden ontleend. De eigenaar van AERIUS aanvaardt geen aansprakelijkheid voor de inhoud van de door de gebruiker aangeboden informatie. Bovenstaande gegevens zijn enkel bruikbaar tot er een nieuwe versie van AERIUS beschikbaar is. AERIUS is een geregistreerd handelsmerk in Europa. Alle rechten die niet expliciet worden verleend, zijn voorbehouden.

Rekenbasis

Deze berekening is tot stand gekomen op basis van:

AERIUS versie [2020_20210525_2040287d5b](#)

Database versie [2020_20210713_c09c249ebe](#)

Voor meer informatie over de gebruikte methodiek en data zie:

<https://www.aerius.nl/nl/factsheets/release/aerius-calculator-2020>