

Kaart 2.b. Kernkwaliteit landschap

Vastgesteld 2 juni 2010



Legenda

Algemeen

-  Macrogradiënt
-  Nationaal landschap Drentsche Aa
-  Lintbebouwing
-  Contrast (landschapstypen)
-  Beekdal

Per landschapstype

Esdorpen / esgehuchten

-  zeer waardevolle es
-  waardevolle es

Wegdorpen van de veenrandontginningen

-  Verkaveling


Wegdorpen van de laagveenontginningen

-  Openheid

Veenkoloniën

-  Openheid
-  Wijkenpatroon met bosstructuur

Ontginningskoloniën

-  Ontginningskolonie



Project: Omgevingsvisie

Datum: 02-06-2010

Bestandslocatie:
\\WASTOESTELD_IPS_02062010\02062010_Kaart2b_Kernkwaliteit_Landschap.mxd

0 2,5 5 7,5 10 Km

GIS en Cartografie, provincie Drenthe
© topografische ondergrond TDKadaster

