

RAAP-RAPPORT 968

Cultuurhistorische inventarisatie centrum Coevorden

Gemeente Coevorden (provincie Drenthe)

Colofon

Opdrachtgever: gemeente Coevorden

Project: cultuurhistorische inventarisatie centrum Coevorden (gemeente Coevorden)

Titel: Cultuurhistorische inventarisatie centrum Coevorden; gemeente Coevorden
(provincie Drenthe)

Status: eindversie

Datum: januari 2004

Auteur: *drs. J. Molema*

Bestandsnaam: L:\QXPress\2004\COCE\RA968-COCE.qxd

Projectcode: COCE

Projectleider: drs. J. Molema

Projectmedewerkers: dr. J.J. Hekman, T.M. Perger & E.J.M. van der Zwet

ARCHIS-waarnemingsnummers: niet van toepassing

Autorisatie: drs. T.J. ten Anscher

ISSN: 0925-6229

RAAP Archeologisch Adviesbureau B.V.

telefoon: 020-463 4848

Zeeburgerdijk 54

telefax: 020-463 4949

1094 AE Amsterdam

E-mail: raap@raap.nl

Postbus 1347

1000 BH Amsterdam

© RAAP Archeologisch Adviesbureau B.V., 2004

RAAP Archeologisch adviesbureau B.V. aanvaardt geen aansprakelijkheid voor eventuele schade voortvloeiend uit het gebruik van de resultaten van dit onderzoek of de toepassing van de adviezen.

Samenvatting

Naar aanleiding van het opstellen van een wensbeeld voor het centrum van Coevorden heeft de gemeente Coevorden RAAP Archeologisch Adviesbureau opdracht gegeven voor het vervaardigen van gedetailleerde archeologische advieskaarten voor de stadskern. De kaarten dienen als instrument om archeologie en cultuurhistorie op een verantwoorde wijze te laten meewegen in gemeentelijke besluitvorming. Kaarten en bijbehorende rapportage geven tevens een aanzet voor de ontwikkeling van een gemeentelijk archeologisch en cultuurhistorisch beleid voor het stedelijk gebied. De kaarten bestaan uit een archeologische advieskaart, een cultuurhistorische relictkaart en een kaart met waardevolle architectuur. In de bijbehorende rapportage wordt een uitgebreide toelichting op de kaarten gegeven, de archeologie en historie van Coevorden beschreven en inzicht gegeven in het vigerend archeologiebeleid op rijks- en provinciaal niveau.

Inhoud

3	Samenvatting
7	1 Inleiding
	1.1 Kader en doelstelling
	1.2 Onderzoeksgebied
	1.3 Onderzoeksopzet en uitvoering
10	2 Beknopte historie en archeologie van Coevorden
	2.1 Historie
	2.2 Archeologie
21	3 De archeologische advieskaart
	3.1 Inleiding
	3.2 Werkwijze en analyse
	3.3 Toelichting en advies
37	4 Cultuurhistorische relictenkaart
	4.1 Inleiding
	4.2 Werkwijze en analyse
	4.3 Toelichting en advies
42	5 Kaart waardevolle architectuur
	5.1 Inleiding
	5.2 Werkwijze en analyse
	5.3 Toelichting en advies
45	Literatuur
46	Gebruikte afkortingen
46	Verklarende woordenlijst
47	Overzicht van figuren, tabellen en (losse kaart-)bijlagen
48	Bijlage 1. Model voorschrift aanlegvergunning

49	Bijlage 2. Catalogus waardevolle architectuur
102	Bijlage 3. Boorstaten

1 Inleiding

1.1 Kader en doelstelling

In opdracht van de gemeente Coevorden heeft RAAP Archeologisch Adviesbureau gedetailleerde advieskaarten voor het centrum van Coevorden gemaakt.

De kaarten maken deel uit van een rapportage waarin archeologie, historie, bouwhistorie en cultuurhistorie aan de orde komen. Doel van de rapportage en de bijbehorende kaarten is een bijdrage te leveren aan de uitwerking van het wensbeeld dat is opgesteld voor het centrum van Coevorden.

Coevorden kan bogen op een rijke historie. Ontstaan als een agrarische nederzetting nabij een doorwaadbare plaats aan een rivier (een voorde), groeide het vanwege de ligging op een smalle noord-zuid georiënteerde doorgang tussen venen en moerassige rivierdalen uit tot een plaats van strategisch en economisch belang. Utrechtse bisschoppen beveiligden de nederzetting in de Middeleeuwen met een kasteel op een heuvel en in de late 16e eeuw werd de gehele nederzetting verschanst. Kasteel en later ook de vesting speelden een hoofdrol in vele twisten en gevechten in de Middeleeuwen en Nieuwe tijd. De rol van vestingen was in de 19e eeuw uitgespeeld. Landschappelijke situaties waren veranderd door voortschrijdende verveningen en droogleggingen. De cruciale ligging van vestingen temidden van ontoegankelijk gebied (water, venen en moerassen) was hierdoor aangetast.

In de 19e eeuw werd de vesting Coevorden opgeheven, werden de wallen geslecht en grote delen van de omgrachting gedempt. Coevorden werd 'ontsloten' zoals bijna alle vestingsteden in die tijd. Toch bleven grote delen van de contouren van de vesting bewaard, terwijl ook de ontsluiting en stedelijke uitbreiding door de aanleg van de Van Heutszsingel en het aangrenzend Van Heutszpark in stedenbouwkundig opzicht zeer geslaagd en inmiddels van grote cultuurhistorische waarde zijn, resulterend in de aanwijzing als beschermd stadsgezicht (Gemeente Coevorden, 2003; Monumentenwet 1988).

1.2 Onderzoeksgebied

Het onderzoeksgebied omvat het centrum van Coevorden. In grote lijnen lopen de grenzen van het onderzoeksgebied parallel met de oorspronkelijke buitenste vestinggracht in het noorden en westen en de binnenste vestinggracht in het zuiden en oosten (zie kaartbijlage 1). Het terrein waarop zich het middeleeuwse kasteel heeft bevonden, ligt in het onderzoeksgebied.

1.3 Onderzoeksofzet en uitvoering

Voor aanvang van het onderzoek heeft een startoverleg plaatsgevonden met lokale historische verenigingen. Doel van dit overleg is tot een directe betrokkenheid te komen van deze verenigingen en gebruik te maken van de expertise van de leden. Vervolgens zijn gegevens verzameld door bestudering van historische kaarten (Drents Archief; archief gemeente Coevorden), luchtfoto's, bodemkaarten, hoogtekaarten alsmede archeologische en bouwkundige/bouwhistorische gegevens. Deze laatste gegevens zijn verkregen via het Archeologisch Informatie Systeem (ARCHIS) van de Rijksdienst voor het Oudheidkundig Bodemonderzoek (ROB te Amersfoort en de archieven van de Rijksdienst voor de Monumentenzorg (RDMZ) en de gemeente Coevorden (gegevens Monumenten Inventarisatie Project/MIP). Op basis van deze gegevens zijn de archeologische advieskaart en de kaarten met cultuurhistorisch waardevolle gebouwen en elementen (bouwhistorie en architectuur) en waardevolle punt- en lijnelementen uit de periode Middeleeuwen t/m 19e eeuw (opheffing en slechten vesting, oude wegen, oude wegenpatronen, resten van wallen en grachten, etc.). Voor alle kaarten geldt dat een controle in het veld heeft plaatsgevonden: ten behoeve van de archeologische advieskaart zijn 110 boringen geplaatst om de gegevens die op basis van de archief- en kaartgegevens waren verzameld te toetsen. Er zijn 19 boringen gezet in 3 raaien op het kasteelterrein om een eerste indruk te krijgen van de opbouw en omvang van de kasteelheuvel en de omringende grachten (zie kaartbijlage 1). De kaart met waardevolle punt- en lijnrelicten (kaartbijlage 2) is grotendeels samengesteld op basis van vergelijking tussen de moderne topografie, kadastrale minuten en historische kaarten (18e en 19e eeuw) en deels op basis van veldinspectie. Gegevens over bodemverstoringen zijn zowel tijdens het booronderzoek als de veldinspectie (registratie onderkelderingen) verzameld. Wat de onderkeldering betreft, heeft vanwege de omvang van het onderzoeksgebied en de daarin aanwezige bebouwing geen volledige registratie kunnen plaatsvinden (zie kaartbijlage 1). De kaart met waardevolle gebouwen en elementen (kaartbijlage 3) is samengesteld op basis van archiefgegevens (MIP en rijksmonumenten) en veldonderzoek (op de kaart aangeduid als "beeldbepalend object - RAAP inventarisatie").

De bovengenoemde kaarten dienen als één van de uitgangspunten voor de uitvoering van het wensbeeld dat voor het centrum van Coevorden is opgesteld.

Coevorden heeft drie historische verenigingen: de Stichting Vrienden van het Stedelijk museum Drenthe's veste, de Vereniging Vestingstad Coevorden en de Historische vereniging Stadt en Heerlickheid Covorden. Er heeft een aantal keren overleg met deze verenigingen plaatsgevonden. De leden van deze verenigingen hebben een zeer grote kennis over het verleden en heden van de stad. Derhalve is van deze kennis gebruik gemaakt om de rapportage en bijbehorende kaarten te vervolmaken.

Bespreking en toetsing van onderhavige rapportage heeft plaatsgevonden door middel van overleg tussen de gemeente Coevorden (M. Pasjes en drs. A.S. Boon), Drents Plateau (dr. W.A.B. van der Sanden) en de ROB (drs. A. Mennens-Van Zeist).

Zie tabel 1 voor de dateringen van de in dit rapport notitie genoemde geologische en archeologische perioden. Enkele vaktermen worden achter in dit rapport beschreven (zie verklarende woordenlijst).

Geologische perioden	Absolute tijdschaal	Archeologische perioden	gecalibreerde jaren	
Subatlanticum	heden	Nieuwe tijd	1500	
	1000 na Chr.	Middeleeuwen	Laat	1050
			Vroeg	450
	0	Romeinse tijd	Laat	270
			Midden	70 na Chr.
Vroeg			12 voor Chr.	
Subboreaal	1000 voor Chr.	IJzertijd	Laat	250
			Midden	500
			Vroeg	800
Atlantimum	2000	Bronstijd	Laat	1100
			Midden	1800
			Vroeg	2000
	3000	Neolithicum	Laat	2850
			Midden	4200
Vroeg			4900/5300	
4000	Mesolithicum	Laat	6450	
		Midden	7100	
		Vroeg	8800	
5000	Paleolithicum	Laat	35000	
		Midden	300000	
		Vroeg		
Boreaal	6000			
Preboreaal	7000			
Jonge Dryas stadiaal	8000			
Bølling-Allerød interstadiaal	9000			
	10000			
	11000			
	12000			

Tabel 1. Geologische en archeologische tijdschaal.



2 Beknopte historie en archeologie van Coevorden

2.1 Historie

De vroegste geschiedenis van Coevorden begint in de Middeleeuwen. Weliswaar zijn er uit oudere, prehistorische perioden sporen in Coevorden aangetroffen, maar op basis van deze weinige sporen kan niet van een prehistorische nederzetting worden gesproken. Over de nederzetting Coevorden zijn gegevens bekend uit de Middeleeuwen en dan met name uit de periode vanaf de 12e eeuw. Het historische beeld van het Coevorden in de 12e en 13e eeuw zoals opgetekend in de befaamde 'Narracio' (Anonymus, zonder jaar) en (in een breder verband) in de 'kroniek van Wittewierum' (Emo & Menko, zonder jaar), kan met archeologische en kartografische informatie worden aangevuld, met name wat betreft het kasteel en de stedelijke uitleg van Coevorden. Het kasteel was de zetel van een dienstman (kastelein) van de Bisschop van Utrecht, met als primaire taak het beschermen van het Utrechtse goed, namelijk Drenthe. Sinds 1024 was de Bisschop van Utrecht door de Duitse keizer begiftigd met het graafschap Drenthe. Dit Drenthe was groter dan de huidige provincie en omvatte ook de Stellingwerven, de stad Groningen en het omringende Gorecht (Veenhoven, 1969; Tromp, 1985).

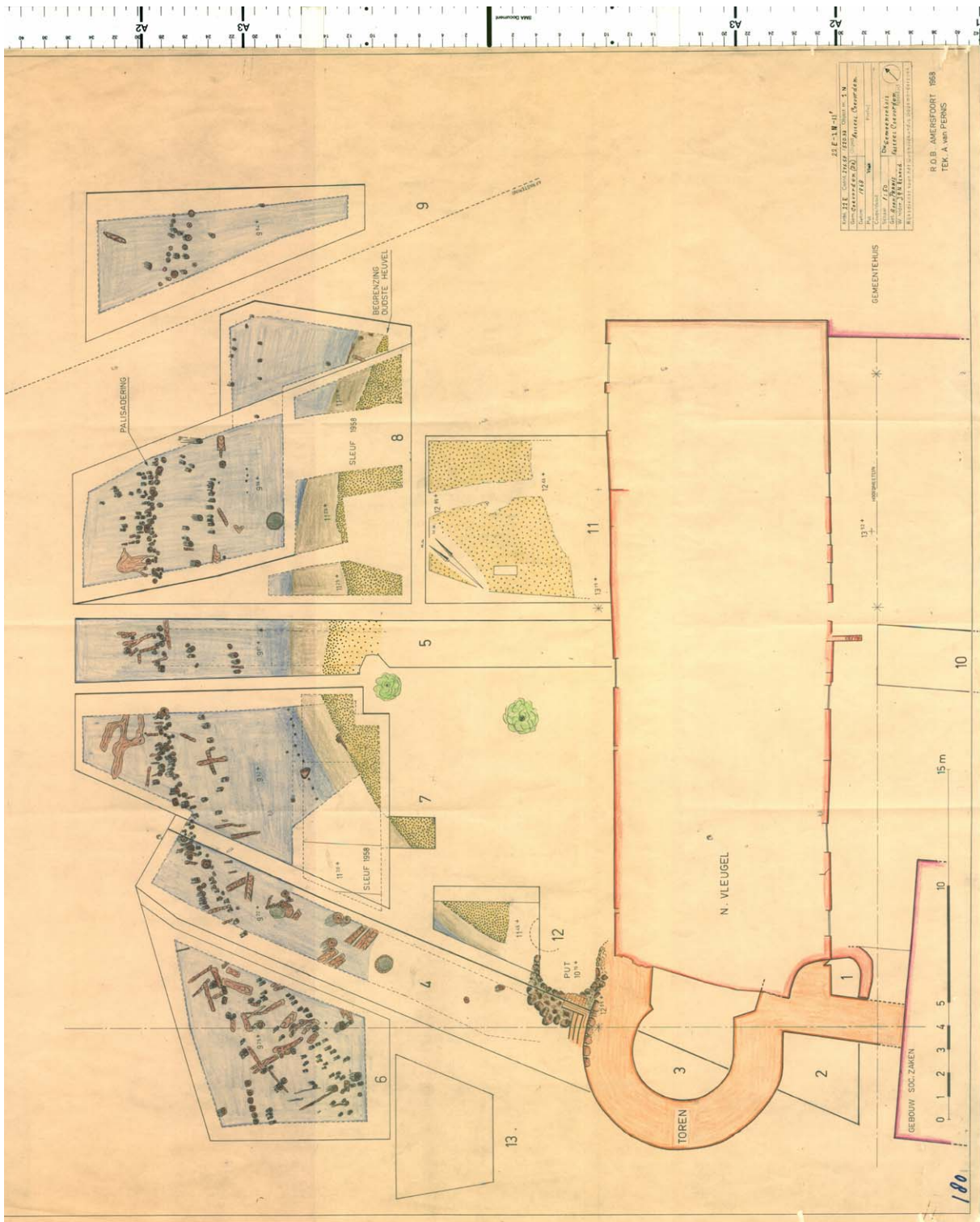
Coevorden lag zeer strategisch langs een van de twee doorgaande noord-zuid georiënteerde wegen en was daarmee van cruciaal belang voor de verbinding tussen Drenthe, Groningen en het ten zuiden van het Schoonebeekerdiep/Drostendiep/Kleine Vecht gelegen gebied. Voor de bisschop was Coevorden derhalve van groot belang om zijn bezit in Noord-Nederland bereikbaar te houden. De strategische ligging van Coevorden was te danken aan een doorwaadbare plaats (voorde) in het Schoonebeekerdiep; de omringende venen dwongen passanten tot de route over Coevorden.

De plaatsnaam Coevorden wordt voor het eerst vermeld in 1141 en de aanwezigheid van een kasteel kan met zekerheid voor het jaar 1143 worden aangetoond, wanneer Bisschop Herbert van Bierum de dienstman op het kasteel afzet en vervangt door zijn broer Ludolf (Veenhoven, 1969). Omdat de bisschop het kasteleinsambt erfelijk maakte, riep hij een onheil over de familie af, met een hoogtepunt in de beroemde of zo men wil beruchte Slag bij Ane in 1227. Bisschoppelijke troepen en bondgenoten vochten tegen de Drenten, Coevordenaren en bondgenoten. Eerstgenoemden verloren geheel onverwacht deze strijd en op het slagveld verloor Bisschop Otto II van Lippe het leven. De Drenten en de Coevordenaren werden verplicht ter nagedachtenis van de slachtoffers een klooster te stichten. Dit klooster werd even ten zuidwesten van Coevorden gebouwd (en in 1259 verplaatst naar Assen). De kastelein Rudolf van Coevorden werd gedwongen de kastelen te Coevorden en Laar (Duitsland) op te geven en ook mocht hij niet langer het

schoutambt over Drenthe uitoefenen. Reeds in 1229 wist Rudolf het kasteel Coevorden opnieuw in bezit te krijgen. Toen hij echter in 1230 valselijk naar Hardenberg werkt gelokt, werd hij door bisschoppelijke soldaten gevangen genomen en vervolgens terechtgesteld (Tromp, 1985). In de jaren daarop volgend bleef de strijd tussen de verschillende partijen voortduren totdat Bisschop Otto III (1233-1249) vrede tot stand wist te brengen. Volgens Tromp (1985) werd echter gedurende de rest van de 13e eeuw en ook in de 14e eeuw weinig of geen bisschoppelijke (grafelijke) macht in Drenthe uitgeoefend. In de loop van de 14e eeuw wisten de kasteleins van Coevorden hun positie enorm te verstevigen, zodanig dat Reinoud IV van Coevorden op kon treden als de belangrijkste persoon in Drenthe en zijn moeder zich 'vrouwe van Drenthe' noemde (Tromp, 1985: 192-193). Met het aantreden van de Bisschop Frederik van Blankenheim kwam aan deze machtige positie echter een eind. Frederik wilde Coevorden en Drenthe weer onder zijn gezag brengen, maar Reinoud IV stribbelde tegen. Daarom ging de bisschop in 1395 over tot het beleg voor de stad Coevorden, veroverde deze en tenslotte ook het kasteel. In 1402 deed Reinoud IV definitief afstand van zijn rechten (Tromp, 1985) en daarmee ook van het kasteel als zijn verblijfplaats.

Het kasteel

Volgens Van Kalveen (1985) was het kasteel aanvankelijk in hout opgetrokken en werd het in 1412 vervangen door steenbouw, waarbij ook een stenen ringwal werd aangelegd. Hij baseert zich op Janssen (1972), die echter het jaartal 1402 voor deze ingrijpende wijziging noemt op basis van een inscriptie in een steen die tijdens de restauratie van het kasteel is aangetroffen. Dat er tot 1412 een houten kasteel zou hebben gestaan, lijkt echter zeer onwaarschijnlijk. Reeds in de 12e en 13e eeuw werden verdedigbare woontorens in steen (tufsteen en na 1150 vooral baksteen) opgetrokken (het kasteel van de bisschoppelijke dienstman in de stad Groningen bestond in de 13e eeuw reeds uit baksteen, evenals zovele steenhuizen van lokale machthebbers in de provincies Groningen en Friesland) en het is bijna ondenkbaar dat een belangrijk en machtig kasteel als dat te Coevorden tot 1412 uit hout zou hebben bestaan. Bovendien zijn in het kasteel in haar huidige vorm nog de resten van een rechthoekige woontoren aanwezig die op grond van het gebruikte baksteenformaat (aangetroffen zijn: 31,5x7,5 cm, 31x8 cm, 30x8 cm en 29x8 cm; de breedte kon niet worden vastgesteld maar zal rond de 15 cm schommelen) uit de 13e eeuw dateren. (In de nabij Coevorden gelegen motte de Klinkenberg te Gees zijn wel sporen van een houten gebouw gevonden; een tufsteenfase en baksteenfase heeft dit gebouw vervolgens niet gekend (Van Doesburg, in voorbereiding en mondelinge mededeling) De desbetreffende motte is echter in omvang en status niet vergelijkbaar met die te Coevorden.) De vroegste vermelding van het Coevorder kasteel dateert uit 1143. Een bakstenen gebouw is dan nog (net) niet te verwachten, maar een tufstenen gebouw is wel goed mogelijk. Tufsteen is echter voor zover bekend niet tijdens de archeologische onderzoeken (zie § 2.2), noch tijdens de restauratie van het huidige gebouw aangetroffen. Hetzelfde geldt voor houtbouw: er zijn tijdens de archeologische onderzoeken geen sporen van een houtbouwfase van het Coevorder kasteel gevonden.



Figuur 1. Opgravingstekeningen kasteel Coevorden A (ROB, J.G. Renaud).

Met betrekking tot het kasteel blijven er twee intrigerende vragen over: wanneer werd het eerste kasteel gebouwd en hoe zag dat er uit. Op de eerste vraag is nauwelijks antwoord te geven. Reeds voordat de bisschop in 1024 Graaf van Drenthe werd, moet de voorde bij Coevorden van groot strategisch belang zijn geweest. Van het spel van macht en kracht op regionaal niveau is echter niets bekend. Of er bij de voorde reeds voor 1024 een versterking aanwezig was, blijft speculeren. Sterker nog: het is niet bekend of er in die tijd al een nederzetting aanwezig was. Wat wel verwacht mag worden, is dat de bisschop direct na de verwerving van het graafschap Drenthe zijn bezit en de strategische noord-zuid georiënteerde verbinding bij Coevorden veilig wilde stellen door de aanleg van een versterking. Mogelijk is dit direct al in de vorm van een zogenaamd chateau à motte geweest (een kasteel op een -kunstmatige- heuvel). Deze motte is nog steeds duidelijk herkenbaar, met name vanaf de Weeshuisstraat. Op basis van de datering van het (tegenwoordige) oudste bouwdeel van het kasteel (het steenhuis in het midden van het huidige gebouw) kan geconcludeerd worden dat de motte in de 13e eeuw (de datering van het steenhuis) er in ieder geval al lag, terwijl de vroegste vermelding van het kasteel (1143) doet vermoeden dat de motte ook toen al aanwezig was, te meer daar dit een gebruikelijk type versterking was in die periode (vergelijk bijvoorbeeld de burchten van Kuinre en de waterburcht te Eelde). Het blijft in dit geval spijtig dat de archeologische onderzoeken door Renaud niet tot publicatie hebben geleid. Nu is niet bekend of er dateerbaar vondstmateriaal uit de motte tevoorschijn is gekomen. De opgravingstekeningen van Renaud zijn als figuren 1 en 2 in dit rapport opgenomen. Wel bleek uit het onderzoek door Renaud dat de motte omgeven was door een gracht die pal tegen het kasteel aan lag. De enorme breedte van de gracht (misschien betreft het een aantal parallelle, smallere grachten) blijkt vooral uit onderhavig booronderzoek (zie § 2.2 en kaartbijlage 1). Janssen (1972) veronderstelt voorzichtig dat de motte bij de aanpassingen/nieuwbouw van het kasteel na het gedwongen vertrek van Reinoud IV verlaagd zou kunnen zijn. Dit lijkt geen juiste veronderstelling vanwege de aanwezigheid van het bouwdeel (woontoren) uit de 13e eeuw in het huidige kasteel. Deze zou immers bij verlaging moeten zijn afgebroken. Meer voor de hand liggend is een uitbreiding van de motte om plaats te bieden aan de bredere opzet van de nieuw op te trekken gebouwen. Bij deze uitbreiding is vermoedelijk een deel van de gracht opgevuld om een breder bouwplateau (podium) te creëren. Deze veronderstelling laat zich voorzichtig afleiden uit de opgravingsplattegrond van Renaud (figuren 1 en 2): de woontoren uit de 13e eeuw lag exact in het centrum van de ringvormige gracht, terwijl de jongere, ronde toren gedeeltelijk 'over' de gracht lijkt te zijn gebouwd. Dit veronderstelt een gedeeltelijke demping van de gracht toen de toren werd gebouwd. Een fraaie afbeelding van het kasteel is opgenomen op de stadsplattegrond van Jacob van Deventer uit circa 1550 (figuur 3). Het kasteel, inclusief bijgebouwen, is omgeven door een ronde gracht. Deze is aanmerkelijk smaller dan uit het booronderzoek blijkt (zie § 2.3); dit bevestigt de veronderstelling dat de aanvankelijk brede gracht bij de uitbreiding van het kasteel werd versmald en misschien zelfs iets naar 'buiten' werd gelegd om plaats te maken voor een groter podium. Ook is op de kaart van Van Deventer zichtbaar dat de bijgebouwen (voorburcht) nog deels afgescheiden



Figuur 2. Opgravingstekeningen kasteel Coevorden B (ROB, J.G. Renaud).

zijn van de hoofdburcht door een rechte gracht. Deze gracht stopt halverwege het kasteelterrein, maar heeft het terrein mogelijk ooit geheel doorsneden. Ook zijn op de kaart van Van Deventer de contouren van een ringmuur zichtbaar. Deze ringmuur is op de kaart slechts in lijn opgezet en niet ingekleurd, zoals de overige kaartelementen. Ook omgeeft de muur niet meer het gehele kasteelterrein, zoals dat oorspronkelijk wel het geval geweest moet zijn. Mogelijk geeft de kaart van Van Deventer de fase van afbraak van de ringmuur weer. Interessant in dit kader is de vermelding door Veenhoven (1969) dat Karel V in 1551 de door Schenck van Toutenburg herstelde vestingwerken liet afbreken (zie ook Janssen, 1985: 114). Mogelijk werd deze afbraak slechts gedeeltelijk uitgevoerd, want de Sallandse hoofdsteden protesteerden er tegen. In 1576 schijnt het kasteel in vervallen toestand te verkeren (Veenhoven, 1969).

Karel V kreeg Coevorden in bezit nadat zijn veldheer Schenck van Toutenburg de Gelderse troepen had verdreven. Dit was in 1536. Daarvoor had Karel van Gelre in 1522 het kasteel op de Bisschop van Utrecht veroverd (een gevelsteen boven de ingang van het kasteel vermeldt zijn naam).

In 1579 werd een begin gemaakt met het fortificeren van het kasteel door Staatse troepen. Na verovering in 1580 door Spaanse troepen werden de fortificaties in 1581 voltooid. Het kasteel was nu verschanst met 5 bolwerken. Ook de stad werd verschanst, maar dit zal in de vorm geweest zijn van schansjes die rondom de stad lagen. Dit kan althans worden opgemaakt uit prenten van de stad uit die periode (zie Veenhoven, 1969). De stad zal nog altijd de gracht en ringwal hebben gehad die ook reeds in de Middeleeuwen aanwezig was. Voor een beschrijving van de gevechtshandelingen in de 16e en 17e eeuw wordt verwezen naar Veenhoven (1969).

Groei en bevestiging van de stad Coevorden

Reeds in de Middeleeuwen was Coevorden een verdedigbare nederzetting omgeven door een gracht en een wal. Wanneer de nederzetting stadsrechten verkreeg, is niet duidelijk: er is een stadsbrief uit 1407 overgeleverd, maar het begin van de stedelijke groei en organisatie moet al veel eerder hebben plaatsgevonden. Veenhoven (1969) acht echter het bestaan van een stad in de 12e eeuw, zoals de historieschrijver Picardt beweerde, onjuist. Toch moet de combinatie van bisschoppelijk bezit met de strategische en economische ligging bij een voordeel aan één van de weinige noord-zuid georiënteerde wegen reeds vroeg de aanzet tot stedelijke groei hebben gegeven. Wanneer de omgrachting en omwalling is aangelegd, blijft gissen, maar in 1450 werd Coevorden door de bisschop toegestaan een gracht met palissade aan te leggen en dit te bekostigen met belastinggelden (Veenhoven, 1969). De palissade werd voor de wal geplaatst en de wal werd opgeworpen met de grond die bij het graven van de gracht vrijkwam. Deze situatie is herkenbaar op de kaart van Van Deventer uit circa 1550 (figuur 3): een door een ronde gracht omgeven stedelijk gebied en het kasteel als een dwangburcht opgenomen in de omgrachting; op het snijpunt van stadsgracht en kasteelgracht bevond zich de doorgaande noord-zuidroute. Het ontbreken van een stadswal op de kaart van Van Deventer kan ook worden verklaard uit het slechten van de wallen ten tijde van Karel V (in 1551 en 1552; Janssen, 1985: verwijzend naar een



Figuur 3. Kaart van de stad Coevorden door Jacob van Deventer uit circa 1550 (Drents Archief, verzameling: Top. Atlas, Inv/kat.nr. 116).

ongepubliceerde scriptie van J. Grooten). Janssen (1985) stelt dat de gracht en palissade de stad nauwelijks verdediging kunnen hebben geboden, maar dat lijkt een onderschatting van deze verdedigingswerken. Een stadsmuur heeft Coevorden nooit gehad, maar dit gemis werd in de 16e eeuw teniet gedaan doordat aarden verdedigingswerken met de opkomst van geschut aan belang wonnen. Overigens werd de stad in de 16e eeuw herhaaldelijk verwoest (1522, 1536 en 1592; zie Veenhoven, 1969: 35).

De vestingwerken rond de stad werden in de periode 1605-1613 aangelegd. Janssen (1985), die de aanleg van de vestingwerken nauwkeurig beschrijft, neemt aan dat Paulus Simonsz de ontwerper hiervan was. Daarvoor, namelijk in 1580, werd door de vestingbouwkundige Adriaan Anthonisz reeds een ontwerp voor een vesting geleverd, maar hiervan werd slechts een klein deel uitgevoerd en bovendien al kort erna weer gesloopt ten behoeve van de versterking van het kasteel (Janssen, 1985). In 1609 werd begonnen met de aanleg van een nieuw stratenplan. De uitvoering nam jaren in beslag en in 1610 en 1617 ruziëden stadhouder en burgers over de rooilijnen van het stratenplan dat bestaande rooilijnen niet respecteert (Janssen, 1985). Gebeten hond is de uitvoerder en waarschijnlijke ontwerper van het stratenplan Jan Suermondt. Het vanuit militair oogpunt wenselijke stratenpatroon betekent vernietiging van een aantal erven en daar zijn de burgers niet van gediend. Janssen (1985) wijst er op dat het nieuwe stratenpatroon toch het (onregelmatige) verloop van de Weeshuisstraat (een middeleeuwse straat) heeft gerespecteerd. Hij vermoedt hier een compromis tussen invloedrijke burgers en uitvoerder. Dit zal overigens op meer locaties in de stad het geval zijn geweest, gezien het her en der aanwezige onregelmatige stratenpatroon (zie kaartbijlage 2 voor de middeleeuwse wegen).

De veroveringen van Coevorden in de 16e eeuw en de aanleg van de vestingwerken in de 16e in het begin van de 17e eeuw leidde tot ontvolking van de stad.

Herhaaldelijk platbranden en het weren van niet-militairen tijdens de aanleg van de vestingwerken waren funest voor de economie van de stad (Coevorden wordt dan regelmatig een 'vlek' genoemd). In 1611 schrijft de stadhouder aan de drost dat de stad aantrekkelijk gemaakt moet worden voor burgers (Janssen, 1985).

De vesting Coevorden gold als bijzonder sterk. Desondanks wist Bernard van Galen, Bisschop van Münster, haar in 1672 te veroveren. Reeds in hetzelfde jaar werd de vesting heroverd. Een poging van de bisschop in 1673 om Coevorden nogmaals te veroveren, mislukte. Onder leiding van de beroemde vestingbouwkundige Menno van Coehoorn werden de vestingwerken van Coevorden aan het begin van de 18e eeuw verbeterd.

Voor het laatst werd de kracht van de vesting getest in 1813/1814. In de vesting gelegerde Franse troepen werden vanaf november 1813 belegerd en pas op 3 mei 1814 gaven zij zich over (Napoleon was reeds op 11 april afgetreden; Veenhoven, 1969). Het einde van het vestingtijdperk van Coevorden kreeg definitief haar beslag met de afbraak van de wallen en poorten en de demping van een groot deel van de grachten tussen 1870 en 1907; verdedigingstechnisch was haar rol reeds kort na de Franse tijd uitgespeeld. Drooglegging, ontginning en afgraving van de Zuid-Drentse venen speelden hierbij een rol.

2.2 Archeologie

In het centrum van Coevorden heeft een aantal archeologische onderzoeken plaatsgevonden. Zoals blijkt uit deze onderzoeken ging de aandacht vooral uit naar het kasteel. In 1958, een periode waarin men nog een onderzoek kon starten op basis van wetenschappelijke nieuwsgierigheid, werd de kasteelheuvel onderzocht door de ROB (J.G.N. Renaud). Een tweede onderzoek volgde in 1968, eveneens door de ROB. Een derde onderzoek vond plaats in 1991 vanwege de bouw van een nieuw stadskantoor pal naast het kasteel. Dit onderzoek werd uitgevoerd door de Stichting Archeologie en Monument (SAM). In 1993 werd het voorlopig laatste onderzoek uitgevoerd. Aanleiding hiervoor was de uitbreiding van het voormalige postkantoor om het waterschap 't Suydevelt te huisvesten. Het onderzoek werd uitgevoerd door de SAM (Frikken, 1996).

Het onderzoek door Renaud is niet gepubliceerd. De tekeningen die van de opgravingen zijn gemaakt, zijn door de ROB voor bestudering beschikbaar gesteld (figuren 1 en 2). Het onderzoek vond plaats aan de noordwestzijde van het kasteel, op de zogenaamde Weeshuisweide. Uit bestudering van de tekeningen blijkt dat het kasteel was omgeven door een brede, cirkelvormige gracht waarin zich een palissade bevond. Grote delen van deze palissade zijn in de opgravingsvlakken teruggevonden. De breedte van de gracht kon niet worden vastgesteld doordat de buitenzijde ervan buiten de opgravingsvlakken viel. Overigens is het bij dit type kasteel (een mottekasteel) niet ongebruikelijk dat ze omgeven werden door meerdere grachten. Het kasteel van Coevorden bestond reeds in de 12e eeuw en in de eeuwen daarna (tot in de 16e eeuw) zullen herhaaldelijk aanpassingen aan kasteel en grachten hebben plaatsgevonden. Deze gegevens zijn overigens niet in de opgravingen van Renaud naar voren gekomen vanwege het kleinschalige karakter van zijn onderzoek. Het verloop van de kasteelgracht is gereconstrueerd (kaartbijlage 1) met behulp van de resultaten van de diverse archeologische onderzoeken (incl. onderhavig booronderzoek).

Het onderzoek van de SAM in 1991 ter plekke van het stadskantoor was een noodonderzoek, gelijktijdig uitgevoerd met het uitgraven van de bouwput van het kantoor (Lenting & Van Westing, 1993). Een noodonderzoek levert nooit de resultaten van een 'gewoon' onderzoek op; zeker niet als onder grote tijdsdruk moet worden gewerkt, zoals bij het stadskantoor het geval was. Het stadskantoor ligt op het kasteelterrein en op een dergelijke locatie kan worden aangenomen dat bij bodemingrepen belangrijke archeologische resten aan het licht komen. Tijdens het onderzoek door de SAM kon echter alleen de inhoud van een beerput worden veiliggesteld, terwijl alle overige archeologische sporen met het voortschrijden van het uitgraven van de bouwput verdwenen. Uit foto's van de bouwput blijkt dat er houten constructies in de bodem aanwezig waren. Deze zijn niet geborgen, noch op tekening vastgelegd.

Het onderzoek van de SAM in 1993 werd uitgevoerd op een terrein nabij het voormalige postkantoor. Ten behoeve van de vestiging van het waterschap

't Suydevelt werd het voormalige postkantoor uitgebreid. In de bouwput van deze uitbreiding werden resten aangetroffen van de beschoeiing van de kasteelgracht in de vorm van een aantal palen alsmede resten van een brug in de vorm van 10 zware eiken balken (Frikken, 1996). Hoewel deze sporen zijn ingemeten (of het hout is bemonsterd voor ¹⁴C-datering of dendrochronologisch onderzoek is niet bekend), bevat de publicatie van het onderzoek helaas geen opgravingsplattegrond. Ook dit onderzoek valt onder de noemer noodonderzoek: werkdruk en overvloedige regenval belemmerden het uitvoeren van een meer regulier onderzoek (Frikken, 1996). De vondsten zijn hoofdzakelijk met een metaaldetector opgespoord. Ze dateren uit de periode Late Middeleeuwen t/m 18e eeuw en bestaan voor een deel uit voorwerpen die passen in de context van het kasteel: pijlpunten en kanonskogels.

Voor beide noodonderzoeken geldt dat dergelijk beperkt onderzoek op zulke historisch belangrijke locaties tegenwoordig niet meer denkbaar is. Belangrijke informatie over de historie van Coevorden is verdwenen. De gemeente Coevorden wil dan ook aan de hand van de in onderhavig rapport opgenomen advieskaarten goed kunnen inspelen op dergelijke situaties, zodat verantwoord kan worden omgegaan met resten uit het verleden. Dit speelt bijvoorbeeld in de plannen die voor het concretiseren van het wensbeeld voor het centrum van Coevorden worden ontwikkeld. In dergelijke plannen kan worden gestreefd naar behoud van het archeologische bodemarchief; anderzijds kan daarin ruimte worden geboden voor gedegen archeologisch onderzoek in die situaties waarin behoud niet mogelijk is.



Figuur 4. Minnutplan Gemeente Coevorden, Sectie D, genaamd Coevorden, Blad I, Schaal: 1:1250 (Drents Archief, verzameling: kadaster -toegangsnummer 0178, inventarisnummer 372, sectie D1 Coevorden).

3 De archeologische advieskaart

3.1 Inleiding

De advieskaart voor de historische kern van Coevorden (kaartbijlage 1) betreft een combinatie van de archeologische verwachting met adviezen ten aanzien van planvorming en archeologisch beleid. De in de advieskaart opgenomen verwachtingskaart is een voorspellende kaart, waarop met vlakken is aangegeven waar en in welke dichtheid (nog) onbekende vindplaatsen worden verwacht. Aangezien de binnenstad van Coevorden als één grote vindplaats kan worden beschouwd, is het met betrekking tot de verwachtingskaart beter te spreken van een verwachte dichtheid aan archeologische resten in plaats van vindplaatsen.

Uitgangspunt voor een archeologische verwachtingskaart is dat de dichtheid aan archeologische resten kan worden voorspeld aan de hand van de ligging van bekende archeologische vindplaatsen/resten en de kenmerken van het maaiveld en de ondergrond. De verwachtingskaart is gebaseerd op een analyse van landschappelijke kenmerken (bodemtype, geologie, geomorfologie, reliëf, hydrologie, grondwatertrap, etc.). Tevens wordt gebruik gemaakt van de archeologische expertise aangaande de landschappelijke ligging van (pre-)historische nederzettingen in het verleden. Op basis van de analyse en expertise is het mogelijk gebieden te begrenzen waar een hoge, gemiddelde dan wel lage dichtheid aan vindplaatsen/resten verwacht wordt.

Om een archeologische verwachtingskaart te vervaardigen, worden bekende archeologische gegevens en gegevens met betrekking tot landschappelijke kenmerken van het gebied geïnventariseerd en bestudeerd. Het gaat onder andere om de volgende werkzaamheden:

- het inventariseren van gegevens uit het Centraal Archeologisch Archief (CAA) en het Centraal Monumenten Archief (CMA) van de ROB te Amersfoort geraadpleegd via het Archeologisch Informatie Systeem (ARCHIS);
- het bestuderen van literatuur;
- het raadplegen van de bodem-, geomorfologische, geologische en historische kaarten;
- het inventariseren van gegevens van amateur-archeologen, musea, oudheidkundige depots, etc.;
- het bestuderen van luchtfoto's;
- het verzamelen van hoogtegegevens.

Aansluitend worden de geïnventariseerde gegevens geanalyseerd en geïnterpreteerd. In Coevorden is de verwachtingskaart voor een groot deel gebaseerd op vergelijking van historische kaarten met de huidige topografie. Doordat van vestingsteden als Coevorden in de loop van de eeuwen bijna altijd een groot aantal kaarten is vervaardigd, is een belangrijke informatiebron beschikbaar; tenminste wat betreft het in kaart brengen van resten uit de periode waarop de kaarten betrekking hebben (in Coevorden betreft het de periode 1550 tot 19e eeuw; zie figuren 3 t/m 7 en 11 t/m 14). Wat de periode daarvoor betreft is de verwachtingskaart gebaseerd op booronderzoek, bestudering van opgravingen, het in kaart brengen van nog aanwezige resten (in Coevorden concreet het kasteelterrein) en het bestuderen van ARCHIS-gegevens.

De resultaten van de analyse zijn vervolgens in de vorm van zones op de archeologische verwachtingskaart aangegeven. Het gaat om zones met verschillende verwachte dichtheden aan en typen archeologische resten. Door aan deze zones specifieke adviezen ten behoeve van planvorming en beleid te koppelen, is een archeologische advieskaart voor Coevorden vervaardigd (kaartbijlage 1; schaal 1:2.500).

3.2 Werkwijze en analyse

Ten eerste zijn de ARCHIS-gegevens bestudeerd. Binnen de grenzen van het onderzoeksgebied zijn de volgende waarnemingen gedaan:

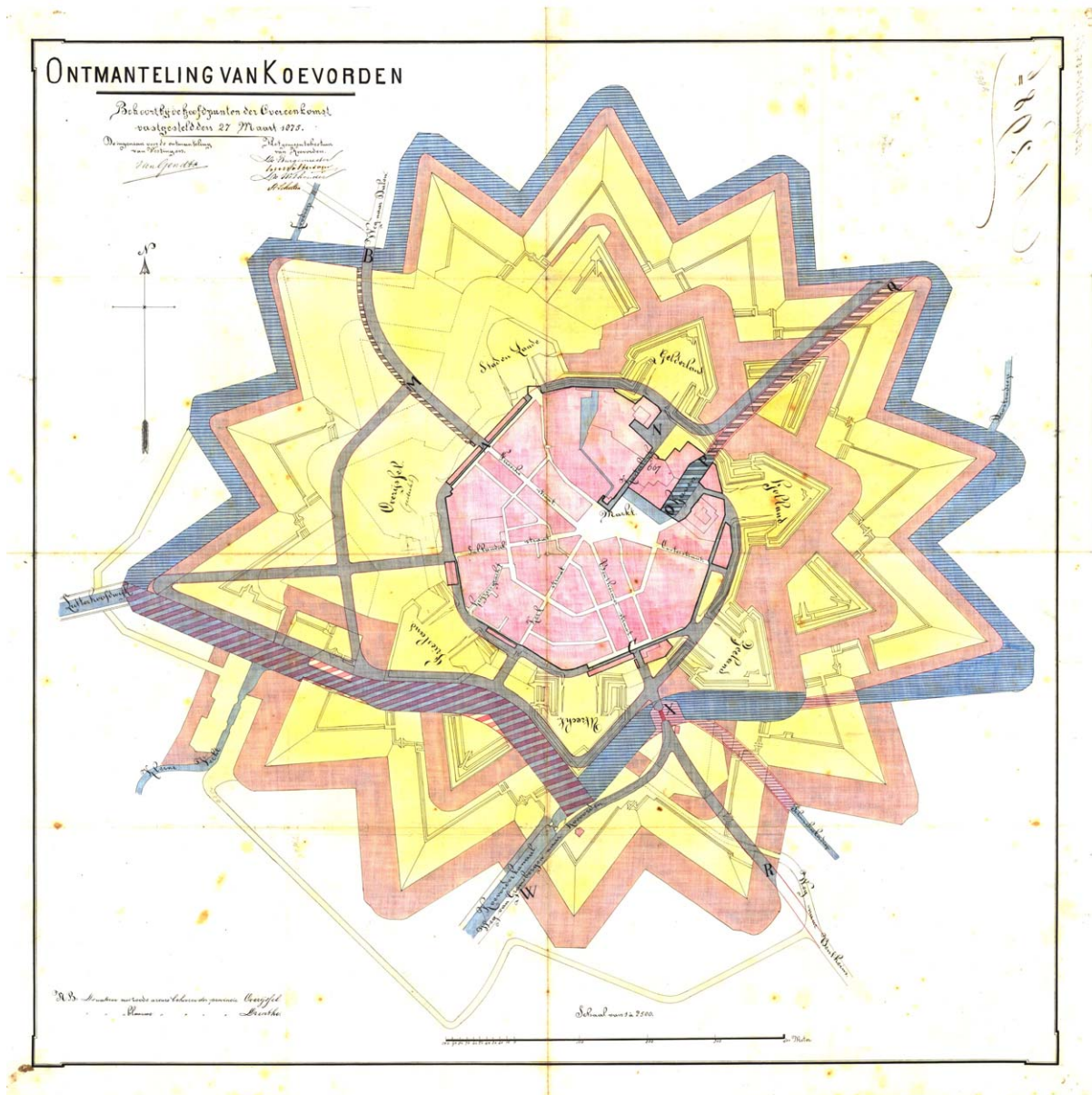
- ARCHIS-waarnemingsnummer 456: vuurstenen bijl van de Trechterbeker-cultuur (Neolithicum);
- ARCHIS-waarnemingsnummer 30385: opgraving op het kasteelterrein Coevorden door J.G.N. Renaud in 1958 en 1968;
- ARCHIS-waarnemingsnummer 35200: muntje van de stad Osnabrück uit de 13e eeuw.
- ARCHIS-waarnemingsnummer 25202: munt.
- ARCHIS-waarnemingsnummer 300144: ijzeren kanonskogel en een steengoed kan uit de 15e eeuw.
- ARCHIS-waarnemingsnummer 300229: ijzeren blokgewicht afkomstig uit de bouwput van het nieuwe ziekenhuis.
- ARCHIS-waarnemingsnummer 300352: 3 muntjes afkomstig uit de bouwput van het waterschapsgebouw bij het voormalige postkantoor (in ARCHIS van onjuiste coördinaten voorzien, waardoor de vindplaats in de bouwput van het nieuwe stadskantoor is komen te liggen).

Op de Archeologische MonumentenKaart (AMK) van Drenthe en in het Centraal Monumenten Archief (CMA, onderdeel van ARCHIS) staat een groot deel van de oude stadskern van Coevorden aangegeven als terrein van hoge archeologische waarde (CMA-code 22E-019; Monumentnummer 14521). Dit terrein valt volledig binnen de grenzen van het onderzoeksgebied. De AMK stelt dat dergelijke terreinen/gebieden in aanmerking komen voor planologische bescherming of bescherming via een gemeentelijke of provinciale monumentenverordening. In het geval van dorps-/stadskernen (zoals geldt voor Coevorden) wordt gesteld dat op basis van

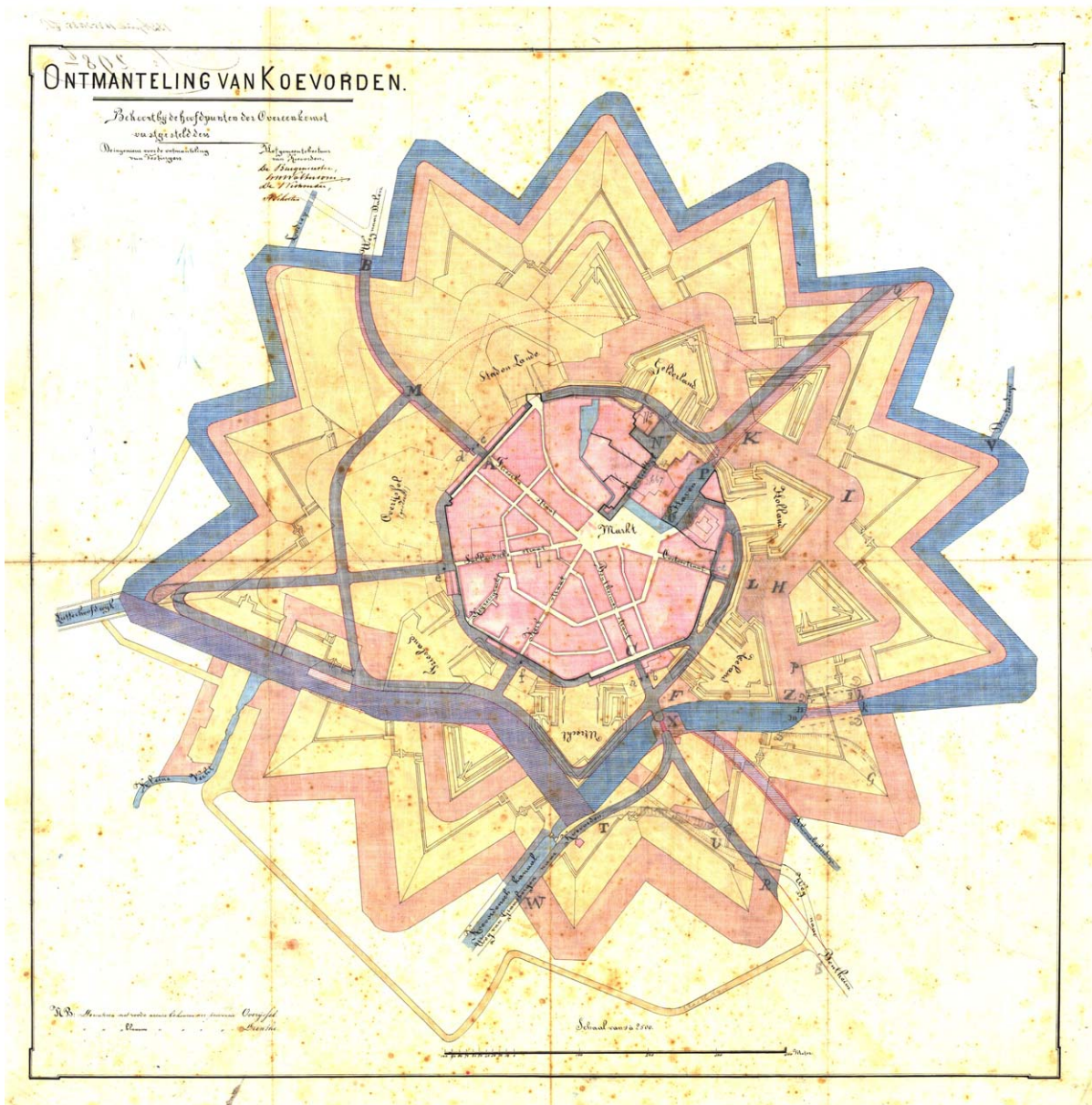
vervolgonderzoek duidelijk dient te worden of differentiatie in bescherming aangebracht moet worden. Nadrukkelijk wordt hier vermeld dat op basis van onderhavig onderzoek specifieke adviezen voor het onderzoeksgebied (inclusief het AMK/CMA terrein) zijn geformuleerd.

De tweede stap was het bestuderen van literatuur. De literatuur die betrekking heeft op archeologisch onderzoek is reeds aan de orde geweest (§ 2.2). Deze onderzoeken zijn allemaal uitgevoerd binnen de grenzen van het middeleeuwse kasteelterrein. In die zin geven deze onderzoeken waardevolle informatie over de archeologische resten die op dit terrein zijn te verwachten. Tevens blijkt dat de onderzoeken door Renaud in 1958 en 1968 niet tot grote verstoring van de archeologische resten hebben geleid. De opgravingsvlakken zijn niet verdiept tot onder het vondstniveau en ook zijn er geen diepe profielsleuven aangelegd. Dit blijkt althans uit de veldtekeningen (figuren 1 en 2) en onderhavig booronderzoek. De bouwputten van het stadskantoor en het waterschapskantoor achter het voormalige postkantoor hebben wel tot verstoring van archeologische resten geleid, maar gezien de totale omvang van het kasteelterrein (zie figuur 3: het kasteelterrein betreft het gehele door de noordelijke ringgracht omgeven gebied) betreft dit tamelijk geringe verstoringen.

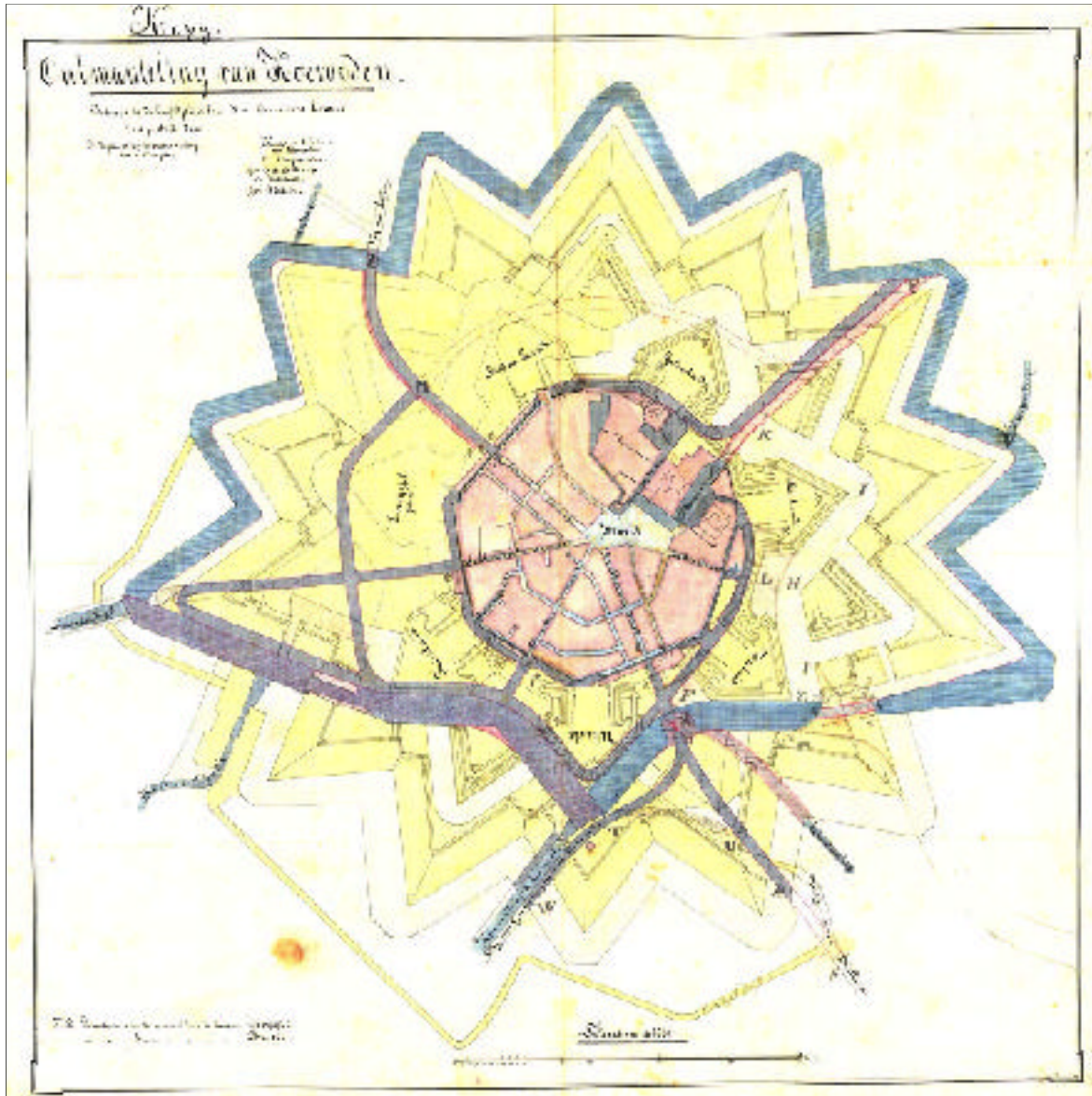
De derde stap bestond uit het bestuderen van kaartmateriaal. Bodemkaarten, geologische kaarten en geomorfologische kaarten spelen voor de binnenstad van Coevorden geen rol: bebouwde kommen zijn niet onderzocht en als witte vlekken op deze kaarten weergegeven. Voor informatie over de bodem in de binnenstad van Coevorden kan alleen gebruik worden gemaakt van de resultaten van het booronderzoek dat ten behoeve van de toetsing van de advieskaart is uitgevoerd. De resultaten van dit onderzoek worden verderop in deze paragraaf besproken. Bestudering van historische kaarten (figuren 3 t/m 7 en 11 t/m 14) is voor het bepalen van de archeologische waarde van de binnenstad van groot belang. Daarnaast zijn deze kaarten, gecombineerd met de bestudering van de moderne topografie, bijzonder waardevol om de aanwezigheid van relictten uit het vestingverleden en ook uit het middeleeuwse verleden van Coevorden in kaart te kunnen brengen. De kaart met de cultuurhistorische relictten (kaartbijlage 2) wordt in hoofdstuk 4 beschreven. Ten behoeve van de afbakening van de verschillende archeologische verwachtingszones op de advieskaart is vooral gebruik gemaakt van de kaarten die landmeettechnisch het meest betrouwbaar zijn en daarnaast een goede indruk verschaffen van de vestingwerken. De belangrijkste kaarten zijn: de kadastrale minuutplan uit de 19e eeuw (figuur 4) en de kaarten ten behoeve van de sloop van de vesting en de ontsluiting van Coevorden gemaakt in de periode 1869-1886 door de ingenieur voor de sloop van vestingen F.W. van Gendt (figuren 5, 6 en 7). Voor het in kaart brengen van het middeleeuwse Coevorden is gebruik gemaakt van de kaart van Jacob van Deventer uit het midden van de 16e eeuw (figuur 3). De kaart van Van Deventer geeft een betrouwbare indruk van de topografie van de stad: bebouwing, omgrachtingen, wegen en de uitleg van het kasteelterrein zijn weergegeven en deels te projecteren op de moderne topografie van de stad (zie kaartbijlage 2).



Figuur 5. Ontmanteling van Coevorden. Eerste van drie pentekeningen (schaal ca. 1:2500) uit 1875 door Van Gendt (Drents Archief, verzameling Gedeputeerde Staten, Inv.nr. 298B).



Figuur 6. Ontmanteling van Coevorden. Tweede van drie pentekeningen (schaal ca. 1:2500) uit 1875 door Van Gendt (Drents Archief, verzameling Gedeputeerde Staten, Inv.nr. 298B).



Figuur 7. Ontmanteling van Coevorden. Derde van drie pentekeningen (schaal ca. 1:2500) uit 1875 door Van Gendt (Drents Archief, verzameling Gedeputeerde Staten, Inv.nr. 298B).

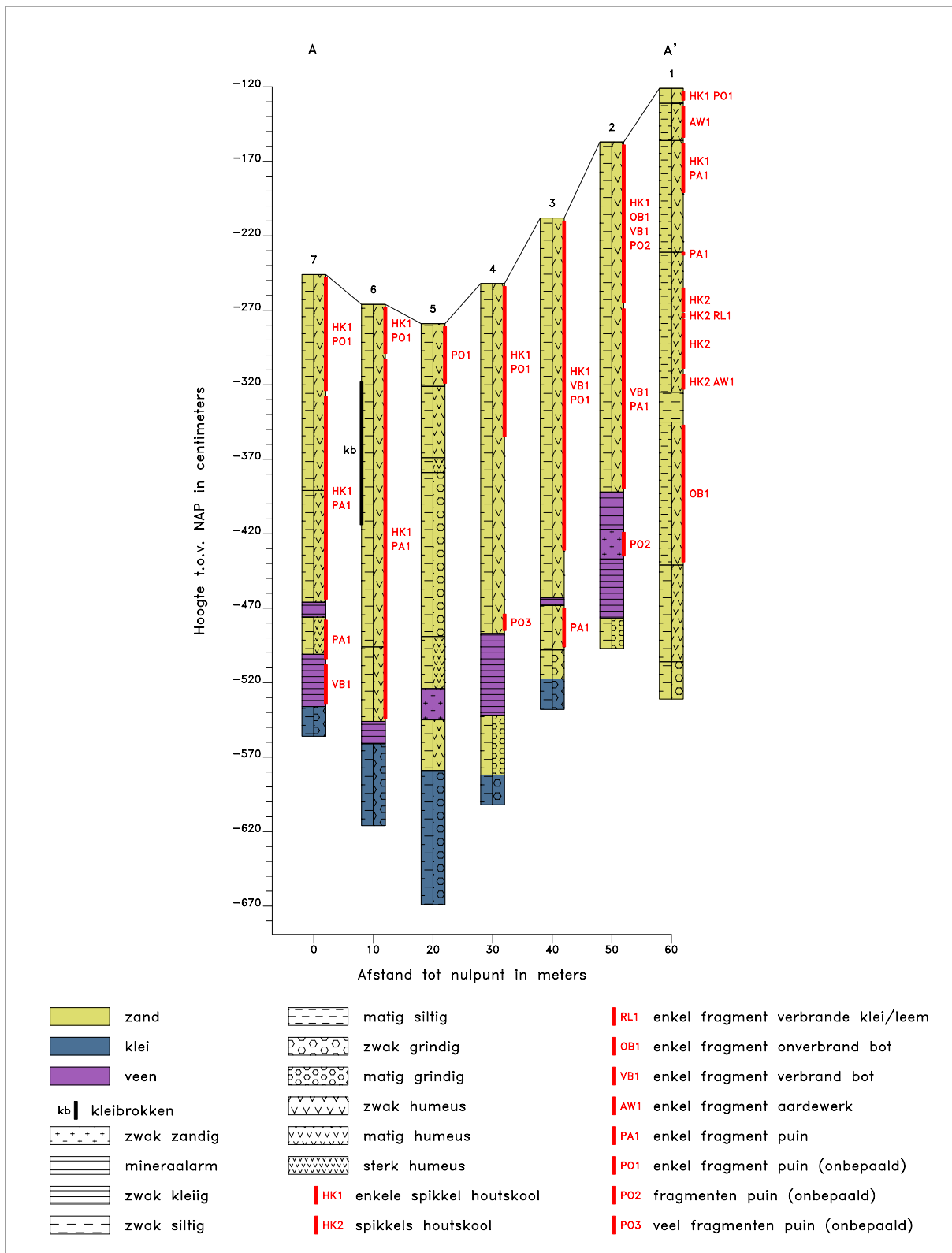
Om een indruk te krijgen van de bodemopbouw en de aanwezigheid van archeologische resten in de binnenstad van Coevorden is een booronderzoek uitgevoerd. Verspreid over het onderzoeksgebied zijn 110 boringen geplaatst. De boringen zijn uitgevoerd met een gutsboor met een diameter van 3 cm en een Edelmanboor met een diameter van 7 cm (de boorstaten zijn als bijlage 3 opgenomen). Op het kasteelterrein zijn de boringen in raaien geplaatst (kaartbijlage 1) om de opbouw van de kasteelheuvel en het karakter (breedte, diepte en aard van de vulling) van de omringende gracht in kaart te brengen. De boringen zijn te verdelen in twee categorieën: boringen waarin gracht(op-)vulling is aangetroffen en boringen waarin ophogingsmateriaal/stadsvuil is aangetroffen. Boring 1 heeft belangrijke informatie over het ophogingspakket van de motte opgeleverd.

De boringen met grachtvulling

De boringen waarin grachtvulling is aangetroffen, zijn te verdelen in de gracht die behoort tot het kasteel, de gracht die de middeleeuwse nederzetting/stad Coevorden omringde en de grachten die behoren tot de vestingwerken van Coevorden (late 16e tot 19e eeuw).

De grachtvulling (donkere kleur en humeus) die in de boringen 2 t/m 7 (figuur 8), 9 t/m 11 (figuur 9) en 12 t/m 18 (figuur 10) is aangetroffen (zie kaartbijlage 1), behoort tot de gracht die het kasteel heeft omringd. Dit geldt ook voor de boringen 8, 78, 87 en 102. Overigens moet worden opgemerkt dat onderscheid is gemaakt tussen 'grachtvulling' (kaartbijlage 1: donkerblauwe stippen) en 'mogelijke grachtvulling' (kaartbijlage 1: lichtblauwe stippen). In het laatste geval kon niet met volledige zekerheid de aanwezigheid van grachtvulling worden vastgesteld (vooral daar waar het donkere humeuze pakket een geringe dikte heeft).

Gerekend vanuit het hart van het kasteel bedraagt de afstand tot boring 7 circa 75 m en tot boring 20 circa 110 m. Dit laatste geldt ook voor boring 78. Dit zou betekenen dat het kasteel was omgeven door een zeer brede gracht. Een dergelijk brede gracht is niet te herkennen op de kaart van Van Deventer (figuur 3; Drents Archief, topografische atlas, inv. Nr. 116), maar de kasteelgracht die door hem wordt aangegeven ligt wel op enige afstand van de motte, terwijl de afstand tussen kasteel (niet de bijgebouwen) en gracht aan de noordwestzijde aanmerkelijk geringer is dan aan de overige zijden. De kaart van Van Deventer geeft de situatie in circa 1550 weer. Het kasteel heeft dan al een historie van globaal 4 eeuwen achter de rug. Dat er in die tijd veel veranderd zal zijn, blijkt (naast de resultaten van het booronderzoek) uit de opgravingstekeningen van Renaud (figuren 1 en 2). Door Renaud is aangetoond dat de gracht (ook) pal rond het kasteel heeft gelegen (de volle breedte van de gracht viel buiten zijn opgravingsvlak). Daarnaast kan ook aan de hand van verzakkingen van het maaiveld en gebouwen de aanwezigheid van een gracht worden vastgesteld (zie kaartbijlage 2). Kortom: het vaststellen van de exacte ligging/breedte van de gracht in de loop van de tijd is op basis van het tot nu toe uitgevoerde onderzoek niet mogelijk. Hierin speelt nog mee de kennis dat sommige mottekastelen door meerdere ringgrachten (en ringwallen) waren omgeven, zoals de waterburcht in Eelde en de versterking bij Wolfsbarge (provincie Groningen) in het Gorecht, bestaande uit drie grachten, twee wallen en een centrale motte met daarop vermoedelijk een steenhuis



Figuur 8. Profielen van boorraai A-A'.

(Groenendijk, 1987). Het Gorecht viel in de Middeleeuwen onder het geestelijk en wereldlijk bestuur van de Bisschop van Utrecht. Daarom is het heel goed denkbaar dat hij de opdrachtgever was voor de bouw van de versterking te Wolfsbarge (Molema, in voorbereiding), zoals hij ook verantwoordelijk was voor de bouw van het mottekasteel van Coevorden.

De boringen 28, 31 en 33 zijn hoogstwaarschijnlijk gezet in de gracht die de nederzetting Coevorden in de Middeleeuwen omgaf. Uit de kaart van Van Deventer blijkt waar deze gracht liep; tegenwoordig zijn in de topografie nog patronen (kavelstructuren) herkenbaar voor het verloop van deze gracht (kaartbijlage 2). De boringen 28, 31 en 33 (en mogelijk 36) passen in dit patroon.

De overige boringen waarin een grachtvulling is aangetroffen duiden op de grachtenstelsels die behoren tot de vestingwerken van Coevorden uit de periode late 16e eeuw t/m 19e eeuw (boringen 36, 40, 44, 49, 51, 64, 67, 83, 88, 94, 98, 99, 101, 103, 106, 110).

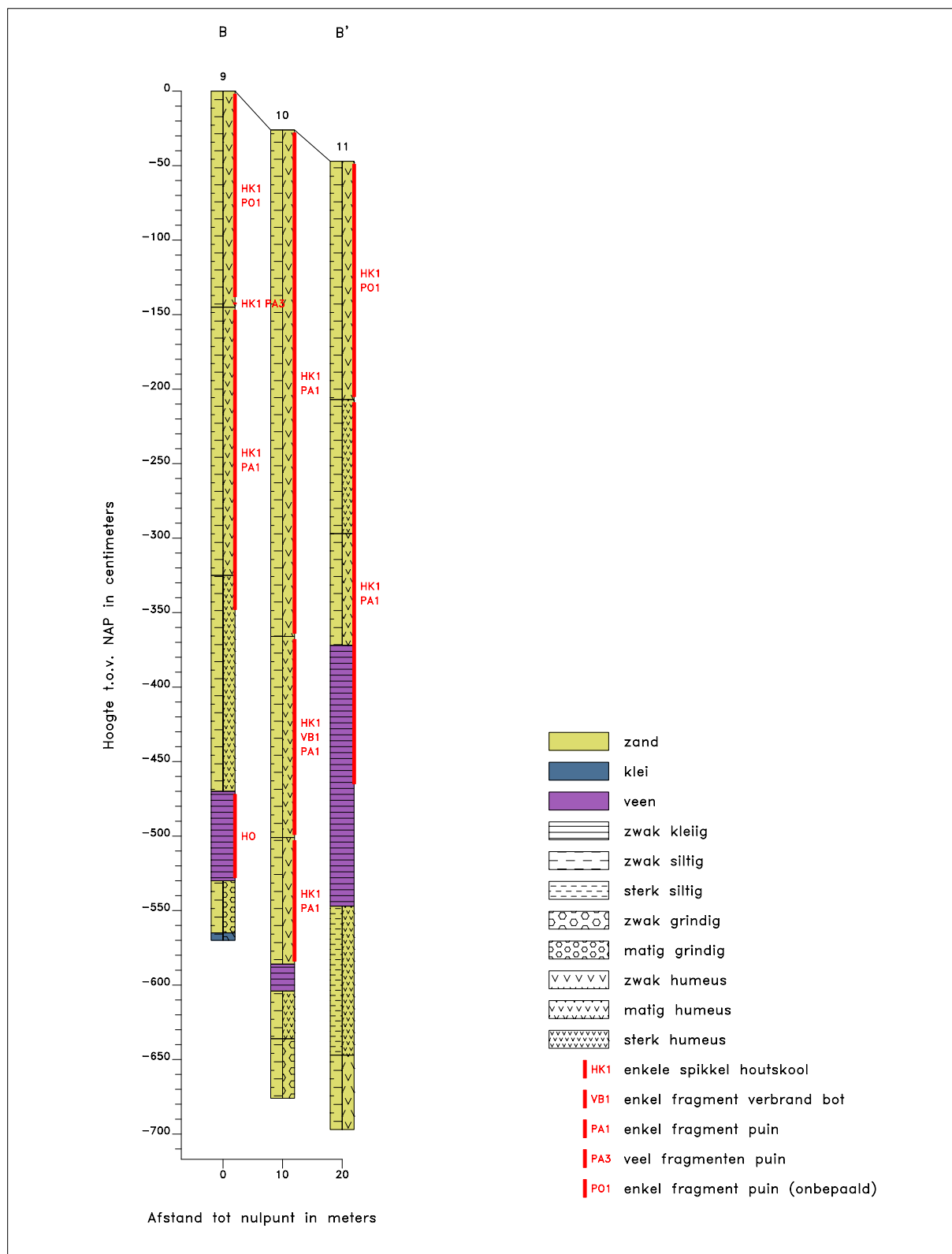
Boringen met een ophogingsmateriaal/stadsvuil

In een groot aantal boringen (zie kaartbijlage 1) is een ophogingspakket aangetroffen. Dit pakket bestaat uit een zandige laag die is opgebracht, doorgespit en allerlei bijmengingen bevat. Hierdoor is het karakter van deze laag rommelig, maar in archeologische zin waardevol omdat ze sporen uit de vele eeuwen bewoning van Coevorden bevat. Het ophogingspakket ligt als een deken over het onderzoeksgebied en strekt zich uit tot de buitengracht van de vesting. De dikte van het pakket wisselt sterk, maar in het algemeen geldt dat het ophogingspakket in de binnenstad (destijds de kern van de vesting/middeleeuwse stad) dikker is dan daarbuiten. Zo is de dikte van dit pakket in boring 21 bijvoorbeeld 2,70 m, terwijl dat in boring 96 2,00 m is. Buiten de vestingwallen is de dikte van het pakket in de boringen 70, 71, 72, 73 en 74 respectievelijk 1,95 m, 1,25 m, 0,47 m en 1,05 m. De laag van 0,20 m die in boring 74 is aangetroffen, betreft geen ophogingslaag maar een bouwvoor. De sterke variatie in de dikte van het ophogingspakket buiten de vesting kan te maken hebben met egalisaties die op het voorterrein van de vesting hebben plaatsgevonden om een vlak schootsveld zonder dekkingsmogelijkheden te creëren of om inundaties zo effectief mogelijk te maken.

In boring 1 is de motte van het kasteel aangetroffen. Uit het booronderzoek blijkt dat de motte is aangelegd op een natuurlijke keileemverhoging (zie figuren 8, 9 en 10). Op deze natuurlijke verhoging is in boring 1 een 3,20 m dik ophogingspakket aangetroffen. Dit pakket bestaat uit zandig materiaal met spikkels houtskool, veel houtskoolstof, een scherfje, verbrand bot, iets puin en hout. De aanzienlijke hoeveelheid houtskoolstof wijst vermoedelijk op een brand in het kasteel.

De natuurlijke ondergrond

Uit de boringen blijkt dat de natuurlijke ondergrond bestaat uit keizanden en keilemen, soms afgedekt met een laagje restveen. Nergens zijn dekzanden aan-



Figuur 9. Profielen van boorraai B-B'.

getroffen. Dit kan te wijten zijn aan vergravingen en afgravingen die in een stedelijke omgeving frequent zullen hebben plaatsgevonden, zeker bij aanleg van wallen en grachten ten behoeve van de vesting. Vanwege dit bodemkundig gegeven is de kans zeer gering dat er (intacte) archeologische resten uit de perioden voorafgaand aan de Middeleeuwen in het onderzoeksgebied aanwezig zijn. In ARCHIS wordt weliswaar de vondst van een vuurstenen bijl van de Trechterbeker-cultuur vermeld (ARCHIS-waarnemingsnummer 456), maar vermoedelijk betreft het een rituele depositie buiten nederzettingscontext.

Onderkeldering

Om de bodemverstoringen in de binnenstad in kaart te brengen is een onderzoek verricht naar de onderkeldering. Omdat binnen de gestelde grenzen van het onderzoek niet alle gebouwen in de binnenstad konden worden gecontroleerd op onderkeldering (de hoeveelheid gebouwen was daarvoor te groot en bovendien waren bewoners niet altijd bereid informatie te verstrekken), kan het overzicht van de onderkelderingen zoals aangegeven op kaartbijlage 1 niet als volledig worden beschouwd, noch geeft het een beeld van de mate van onderkeldering van een gebouw.

Bij de bouw van grote gebouwen, zoals het ziekenhuis en het stadskantoor, is de hele bouwput uitgegraven, zodat (los van de mate van onderkeldering) een diepe verstoring van de bodem en de daarin aanwezige archeologische resten is opgetreden.

De kelders van gebouwen die oorspronkelijk deel uitmaakten van de bebouwing van de vesting kunnen niet worden opgevat als verstoring omdat ze in feite deel uitmaken van het bodemarchief.

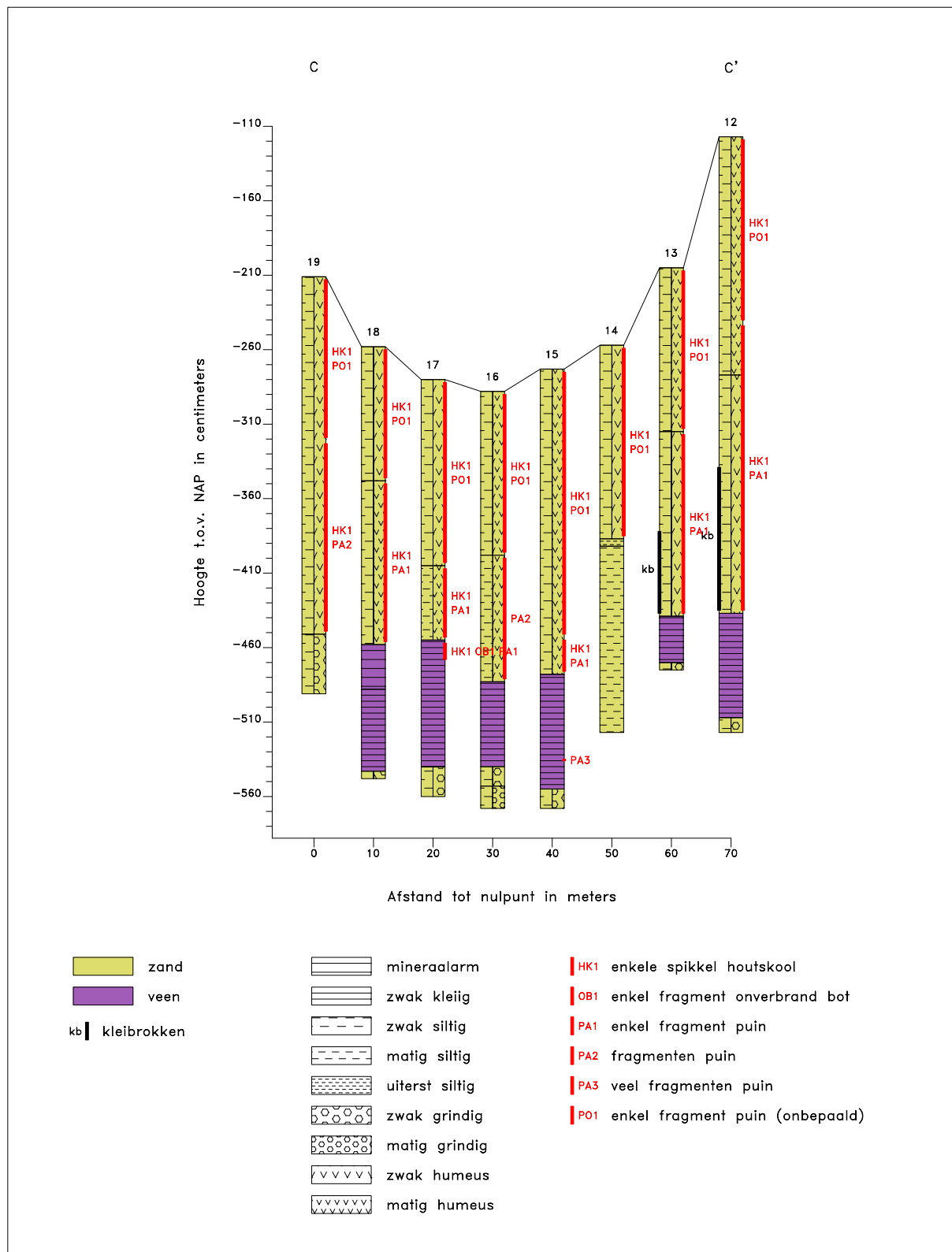
3.3 Toelichting en advies

Op basis van de verzamelde gegevens is de archeologische advieskaart samengesteld. Op de advieskaart worden 5 archeologische zones onderscheiden (4 belangrijke en 1 minder belangrijke zone). Daarnaast zijn op deze kaart de ARCHIS-gegevens, resultaten van het booronderzoek (incl. de ligging van de boorraaien) en de globale gegevens over onderkelderingen opgenomen.

Belangrijke archeologische zone 1

Omvang: deze zone bevat de zichtbare (visuele waarde) en archeologische resten van het kasteel en het kasteelterrein (motte en grachten) in haar middeleeuwse gedaante. Gracht(rest)en uit de 16e en 17e eeuw vallen buiten deze zone.

Advies: voor de gehele zone dient behoud te worden nagestreefd (bodemarchief, reliëf, rooilijnen, weg- en waterpatronen). Dit houdt in dat aanpassingen aan het terrein die niet leiden tot versterking van de visuele en archeologische waarden en/of leiden tot aantasting van de visuele en archeologische waarden, vermeden dienen te worden. Door middel van het opstellen en uitvoeren van een inrichtingsplan, gericht op behoud van het terrein, kan versterking van visuele en archeologische waarden worden bewerkstelligd.



Figuur 10. Profielen van boorraai C-C'.

Geadviseerd wordt te streven naar behoud van het terrein (zone 1). Aanbevolen wordt het terrein planologisch te beschermen door het in het bestemmingsplan op te nemen als 'archeologisch waardevol terrein' (en het als zodanig op de plankaart aan te geven), gekoppeld aan een aanlegvergunningstelsel (zie bijlage 1 voor een model aanlegvergunning). De onderliggende bestemming van het terrein dient in overeenstemming te worden gebracht met het streven naar behoud. Daarnaast wordt aanbevolen het terrein (zone 1) voor te dragen voor bescherming krachtens de Monumentenwet 1988. Hiertoe kan een verzoek worden ingediend bij de minister (lees: de ROB).

Motivering: het kasteel Coevorden is een gaaf voorbeeld van een mottekasteel. De motte is fraai intact en het kasteel (rijksmonument) is een goed voorbeeld van een complex dat in een aantal eeuwen is ontstaan. De grachten zijn weliswaar grotendeels niet meer zichtbaar, maar als archeologische rest nog geheel in de bodem aanwezig. Het kasteel is zeer belangrijk voor de historie van Drenthe en Coevorden. Coevorden dankt haar ontstaan aan het kasteel. Bescherming vanuit archeologisch, cultuurhistorisch en historisch oogpunt is daarom op zijn plaats.

Belangrijke archeologische zone 2

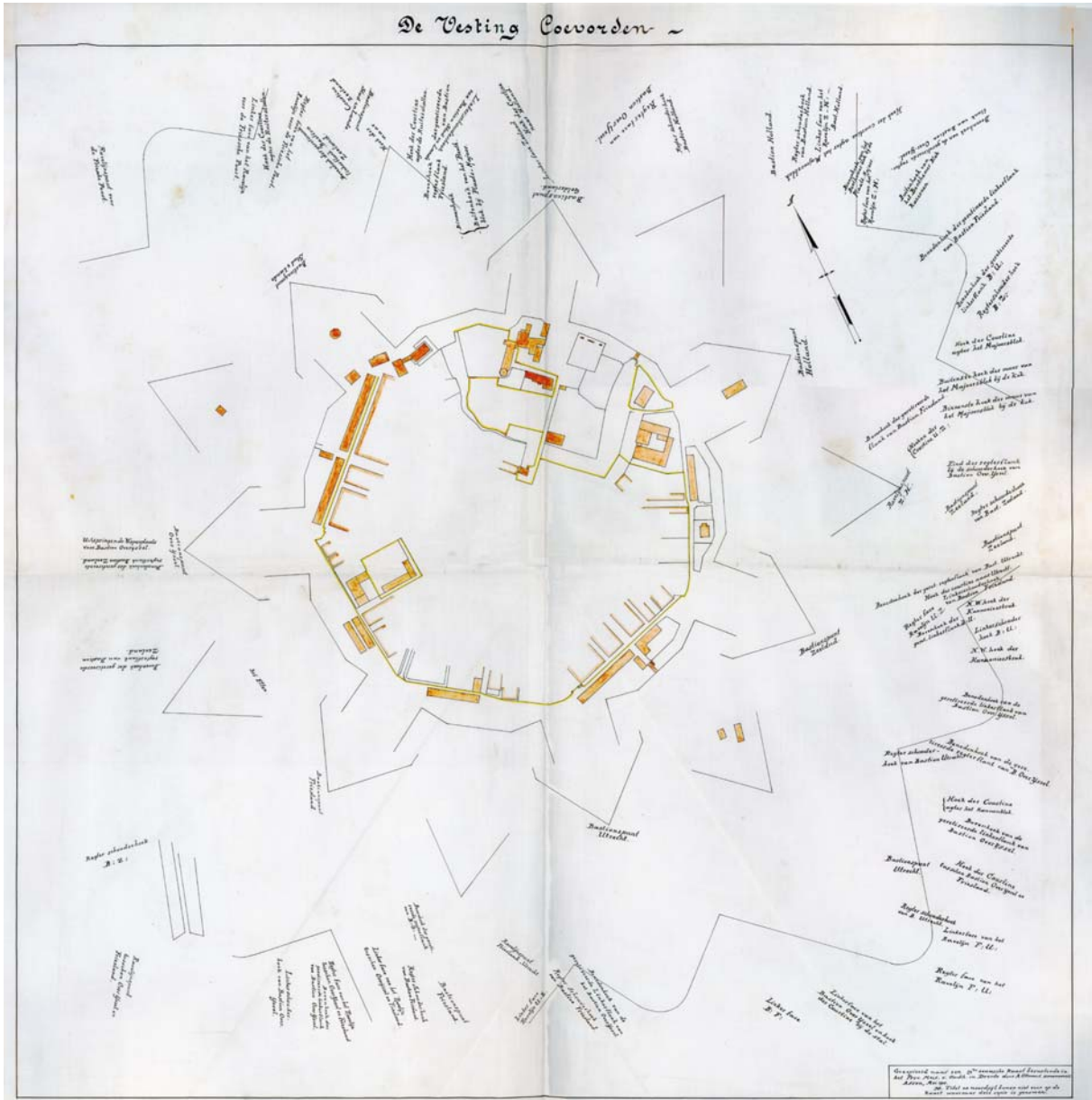
Omvang: deze zone omvat de resten van het middeleeuwse kasteelterrein (voor zover niet vallend onder zone 1) en de resten van de verschansing die in de late 16e eeuw rond het kasteel werd aangelegd.

Advies: in deze zone dient zoveel mogelijk het behoud in huidige vorm te worden nagestreefd (bodemarchief, reliëf, rooilijnen, weg- en waterpatronen). Dit kan door het op te nemen in het bestemmingsplan als archeologisch waardevol terrein (en het als zodanig op de plankaart aan te geven), gekoppeld aan een aanlegvergunningstelsel. De onderliggende bestemming van het terrein dient in overeenstemming te worden gebracht met het streven naar behoud. Bij ruimtelijke planvorming dient te worden gestreefd naar inpassingen van de aanwezige waarden. Indien bodemingrepen niet zijn te vermijden, dient vooraf aan de bodemingrepen verkennend archeologisch onderzoek te worden uitgevoerd zodat de waarde, omvang en conservering van de aanwezige archeologische resten kunnen worden vastgesteld. Dit om de noodzaak van vervolgonderzoek vast te kunnen stellen en als leidraad te kunnen dienen voor dit vervolgonderzoek (begeleiding, opgraving).

Motivering: deze zone is dichter bebouwd dan zone 1 en mist derhalve de visuele waarde van zone 1 (deze waarde is echter wel te versterken; een inrichtingsplan kan hiervoor een handvat bieden). Ook zullen de gebouwen die in deze zone staan en die dateren uit de periode na het vestingtijdperk tot versterking van het bodemarchief hebben geleid (afhankelijk van de omvang/diepte van onderkelderingen en de mate/diepte van funderingen). Deze zone heeft een grote archeologische, cultuurhistorische en historische waarde. Deze waarde is in archeologische zin echter iets lager dan die van zone 1.

Belangrijke archeologische zone 3

Omvang: deze zone omvat het grondgebied van de middeleeuwse stad Coevorden en het grondgebied van de bebouwde delen van de vesting Coevorden (voor zover niet in de zones 1 en 2 vallend).



Figuur 11. Kopie van een kaart van de vesting Coevorden uit de 19e eeuw (auteur onbekend; Drents Archief, verzameling: Top. Atlas, Inv.nr. 116A).

Advies: behoud van het bodemarchief is in deze zone geen vereiste. Wel dient behoud van de aanwezige rooilijnen, reliëf, weg- en waterlopen te worden nagestreefd (moderne aanpassingen uitgezonderd; zie kaartbijlage 2 voor de oorspronkelijke ruimtelijke inrichting). Dit kan door aanwijzing in het bestemmingsplan als 'historisch waardevolle ruimtelijke patronen', gekoppeld aan een aanlegvergunningstelsel.

Bij planvorming en/of bodemingrepen in deze zone dient vooraf verkennend archeologisch onderzoek te worden uitgevoerd zodat de waarde, omvang en conservering van de eventueel aanwezige archeologische resten kan worden vastgesteld. Dit om de noodzaak van vervolgonderzoek vast te kunnen stellen en als leidraad te kunnen dienen voor dit vervolgonderzoek (begeleiding, opgraving).

Motivering: in deze zone kunnen zowel resten van de middeleeuwse bebouwing van Coevorden voorkomen als resten van de bebouwing van de vesting Coevorden. Dit leidt tot de noodzaak tot het laten uitvoeren van archeologisch onderzoek bij planvorming en bodemingrepen. De aanwezige archeologische resten van de ruimtelijke patronen uit zowel de Middeleeuwen als latere eeuwen zijn historisch en cultuurhistorisch waardevol en maken Coevorden herkenbaar als stad en vestingstad. Behoud van deze resten is derhalve gerechtvaardigd.

Belangrijke archeologische zone 4

Omvang: deze zone omvat de zichtbare resten/contouren/rooilijnen van de vestingwerken en grachten.

Advies: behoud van het bodemarchief is geen vereiste. Bij bodemingrepen moet ruimte worden geboden voor het vastleggen/documenteren van eventueel aanwezige archeologische resten (archeologische begeleiding). Bodemingrepen dienen niet in tegenspraak te zijn met het streven naar behoud van contouren en rooilijnen van de vestingwerken zoals hieronder verwoord.

Behoud van de contouren en rooilijnen van de vestingwerken en grachten dient te worden nagestreefd (het grachtdeel bij het Van Heutszpark is reeds beschermd ex artikel 3 van de Monumentenwet 1988). Dit kan door deze zone in het bestemmingsplan aan te wijzen als 'waardevolle resten van de vesting', gekoppeld aan een aanlegvergunningstelsel.

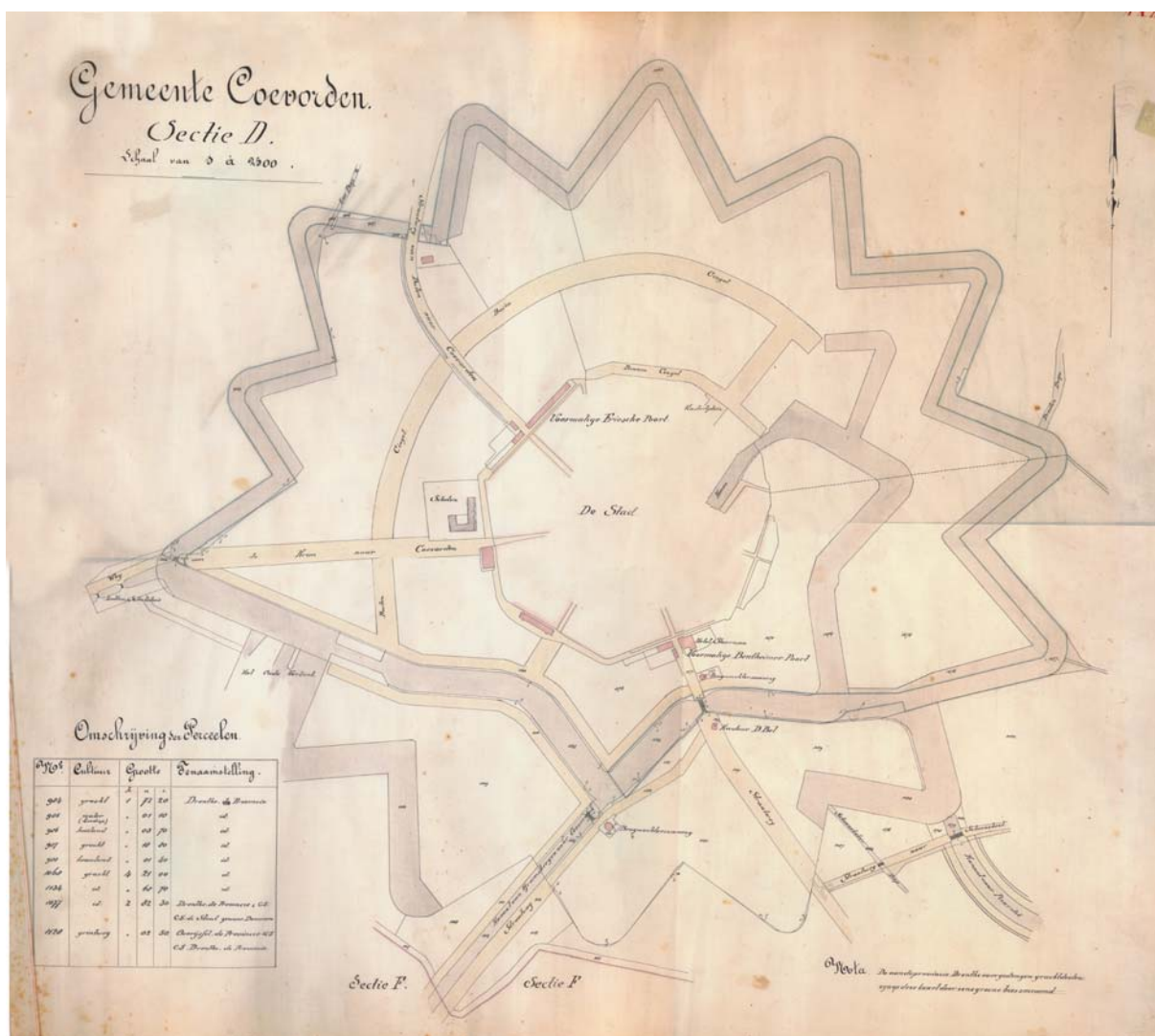
Motivering: de resten van de verschansing van Coevorden zijn cultuurhistorisch en historisch waardevol. Ze maken Coevorden herkenbaar als (voormalige) vestingstad. Het algemene streven naar behoud en het waarderen van dergelijke resten kan bijvoorbeeld worden afgeleid uit het herstel van vestingwerken elders in Nederland en het plaatsen van de Hollandse Waterlinie op de werelderfgoedlijst van UNESCO.

Minder belangrijke archeologische zone

Omvang: deze zone omvat het gebied met niet zichtbare en niet in de huidige rooilijnen herkenbare (archeologische) resten van wallen en grachten van de vesting.

Advies: behoud in huidige vorm is niet vereist. Bij grootschalige bodemingrepen in het gebied dient ruimte te worden geboden voor het vastleggen/documenteren van eventueel aanwezige archeologische resten (archeologische begeleiding).

Motivering: deze zone omvat geen herkenbare delen van de vestingwerken. Wallen zijn geslecht en grachten gedempt. Deze demping heeft pas in de 19e eeuw plaatsgevonden en wel in één keer. In dit dempingspakket bevindt zich dan ook geen materiaal dat een indruk kan geven van bewoning en gebruik van de vesting door de eeuwen heen. In de grachtbodem die onder dit dempingspakket ligt kan dergelijk materiaal eventueel aanwezig zijn, bijvoorbeeld op plaatsen waar zich latrines hebben bevonden. Deze locaties zijn echter niet exact te bepalen.



Figuur 12. Kaart(en) met daarop aangegeven situaties waarop het eigendom van de provincie is aangegeven (plan van wegen; ‘gemeente Coevorden sectie D’). Pentekening (manuscript; auteur en jaar onbekend; Drents Archief, verzameling: Prov. Waterstaat Coevorden (grachten), Inv/kat.nr. 2 1).

4 Cultuurhistorische relictencarta

4.1 Inleiding

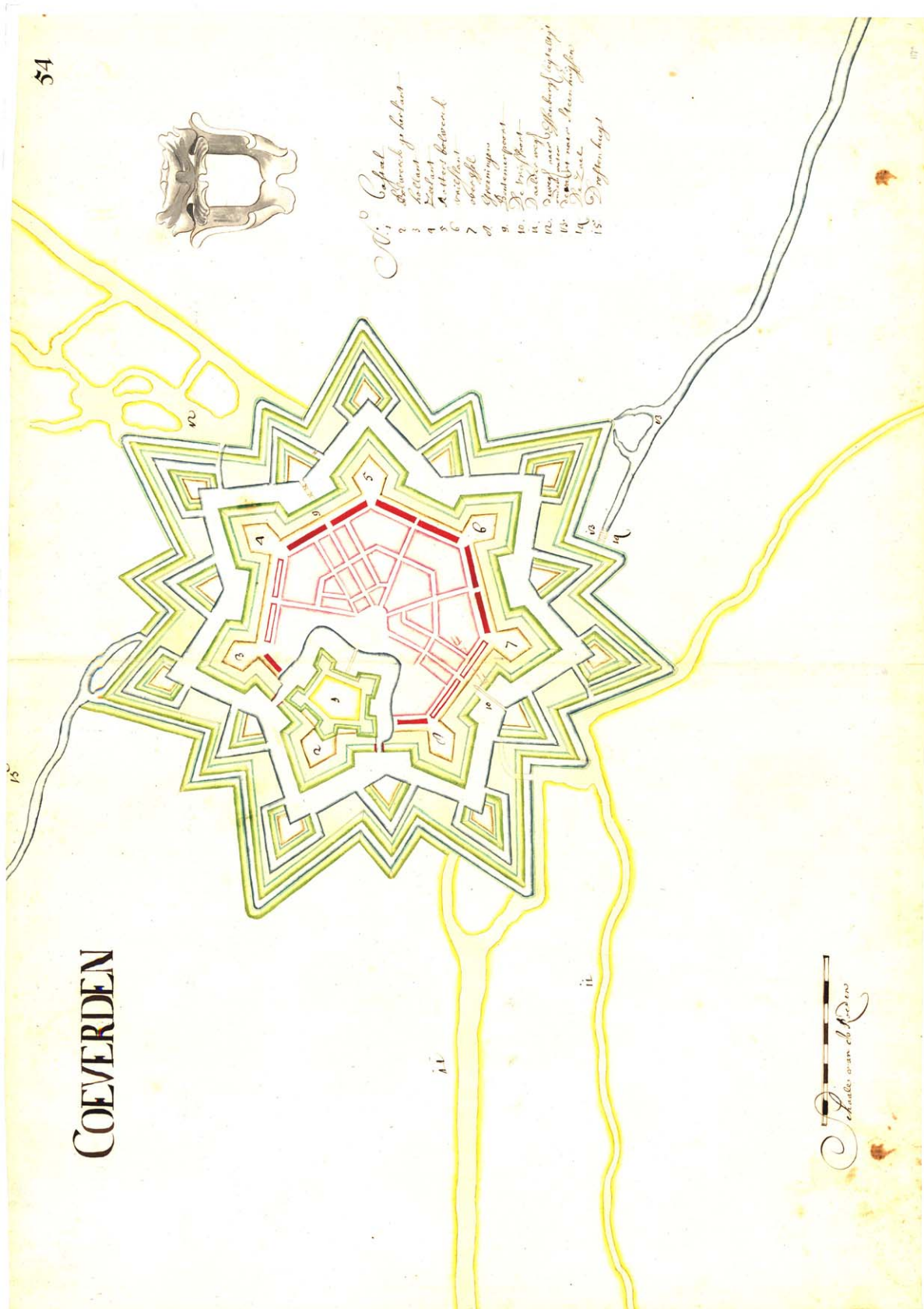
Op de cultuurhistorische relictencarta (cartbijlage 2) is aangegeven waar restanten uit het verleden van Coevorden in de ruimtelijke inrichting van de stad zijn terug te vinden. Deze restanten bestaan uit kavelstructuren, rooilijnen, wegenpatronen, waterlopen, grachten en wallen. Waardevolle architectuur is op een afzonderlijke carta opgenomen (zie hoofdstuk 5 en cartbijlage 3). De relictencarten stammen uit de Middeleeuwen en de aansluitende periode waarin Coevorden als vestingstad fungeerde.

4.2 Werkwijze en analyse

Voor het vervaardigen van de relictencarta is hoofdzakelijk gebruik gemaakt van historische carten. Daarnaast heeft veldonderzoek plaatsgevonden en is geput uit informatie die verkregen is uit opgravingen door Renaud in 1958 en 1968 en de SAM in 1991 (Lenting & Van Westing, 1993) en 1993 (Frikken, 1996). Tenslotte zijn gegevens verzameld tijdens onderhavig booronderzoek.

Resten van Coevorden in haar middeleeuwse gedaante zijn terug te vinden in de vorm van een aantal straten, grachtresten, kavelstructuren en (meest herkenbaar) het kasteel en kasteelterrein.

- Middeleeuwse straten: deze zijn terug te vinden in de vorm van het Pannekoekendijkje ('Pannekoek dijk' volgens de kadastrale minuut), de Weeshuisstraat en een klein deel van de Koesteeg, de Keizersgracht, een deel van de Haven en de feitelijk onbenaamde toegang tot het kasteel, namelijk de straat tussen het kasteel en het water van de Haven (een deel van deze straat wordt nu met de straatnaam Kasteel aangeduid). Delen van de Keizersgracht en het Pannekoekendijkje zijn als straat weliswaar verdwenen, maar nog wel herkenbaar in de kavelstructuren. Alle straten zijn herkenbaar op de carta van Jacob van Deventer uit circa 1550 (figuur 3) en op basis hiervan (en met behulp van de kadastrale minuten uit de 19e eeuw; zie figuur 4) te projecteren op de huidige topografie. De min of meer ronde gracht die het stadje Coevorden omgaf (zie figuur 3) is als lijnrelict terug te vinden in het Pannekoekendijkje (let op de gebogen vorm van deze weg/dijk) en de gebogen kavelvormen tussen de Weeshuisstraat en de Bakkersteeg (tot iets ten zuidwesten daarvan).
- Het kasteel: het meest duidelijk zichtbare element uit de middeleeuwse historie van Coevorden is het kasteel en het kasteelterrein (motte en grachten). Het kasteel blijft hier buiten beschouwing (zie hiervoor hoofdstuk 2). De motte

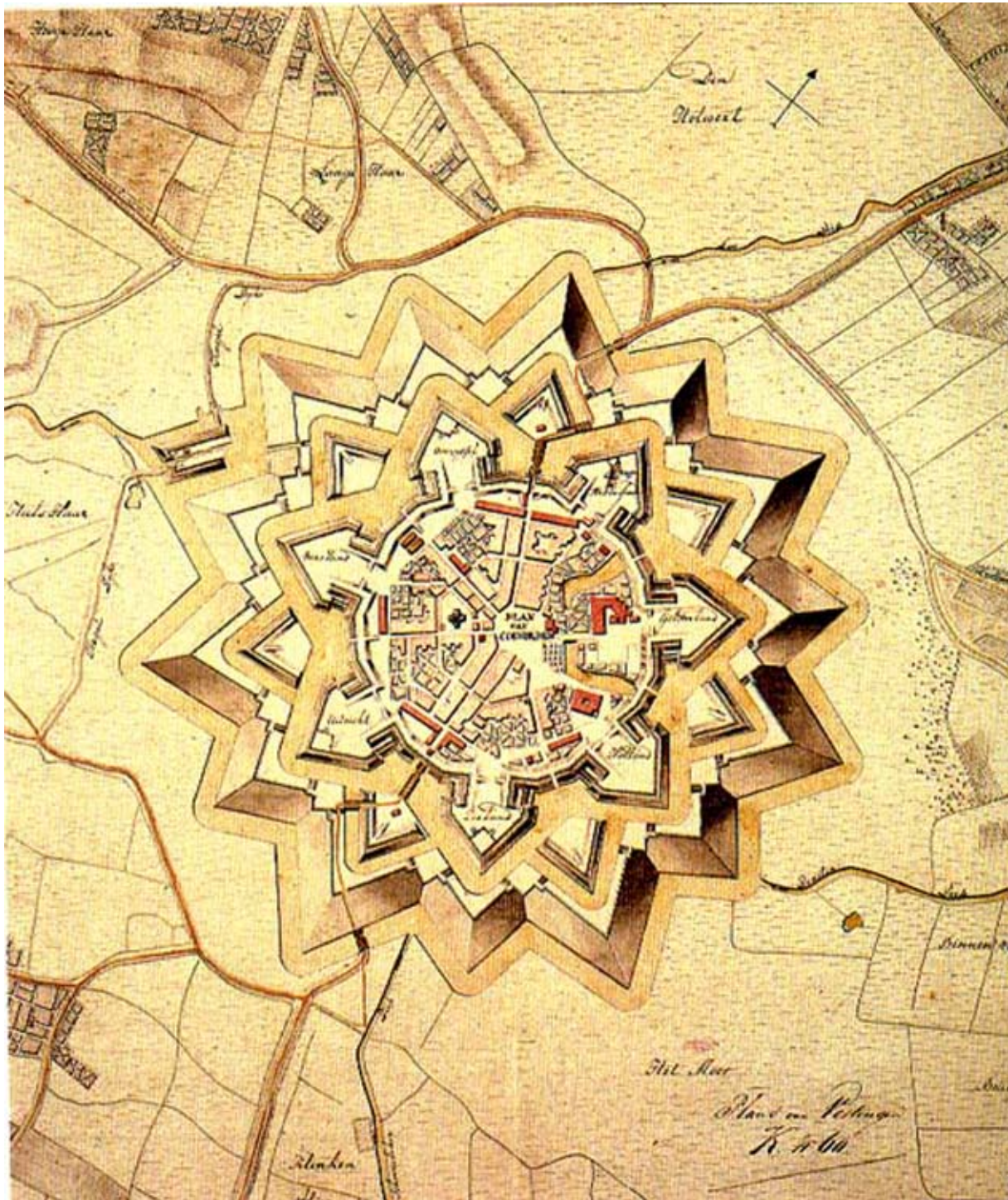


Figuur 13. Kaart met daarop de vesting Coevorden. Pentekening (manuscript) door J. Elandt uit circa 1750 (Drents Archief, verzameling: Top. Atlas, Inv.nr. 117A).

van het kasteel is met name vanaf de Weeshuisweide zeer duidelijk waarneembaar, maar ook vanaf de Haven is het oplopen van het reliëf in de richting van het kasteel zichtbaar, zij het beperkt door de huidige bebouwing. Voor het opwerpen van de motte is gebruik gemaakt van een verhoging in het natuurlijk reliëf. Uit het booronderzoek blijkt dat op het natuurlijk reliëf een fors ophogingspakket ligt (in boring 1 3,20 m; zie § 3.2 en kaartbijlage 1). De grachten die het kasteel hebben omgeven, zijn deels als relict (in de vorm van een smalle sloot op de Weeshuisweide) en deels als depressie zichtbaar (let op verzakkende huizen langs de straat Kasteel). Daarnaast zijn de grachten aangetoond in de opgravingen door Renaud, de SAM en onderhavig booronderzoek (zie hoofdstuk 3). Duidelijk is dat het kasteel door meerdere of een zeer brede gracht omringd moet zijn geweest.

Resten van het 'vesting-tijdperk' van Coevorden zijn terug te vinden in het stratenpatroon en in wal- en grachtresten:

- Het huidige stratenpatroon van de binnenstad van Coevorden stemt vrijwel overeen met het stratenpatroon zoals dat tot in de 19e eeuw deel uitmaakte van de vesting (figuren 4 t/m 7, 11, 12 en 13). Dit oude stratenpatroon is op kaartbijlage 2 aangegeven. Op het stratenpatroon hebben twee aanpassingen plaatsgevonden, namelijk gedeeltelijke opheffing en de verbreding van de Botersteeg in de vorm van een parkeerterrein en aanpassing van de loop van een steeg tussen de Bakkersteeg en de Sallandsestraat. Omdat de oorspronkelijke loop van de 2 stegen nog zichtbaar is in de kavelstructuur, zijn deze als relict op kaartbijlage 2 aangegeven.
- De structuur van de wallen en grachten van de vesting Coevorden is voor een deel nog goed herkenbaar. Zowel van de buitengracht als de binnengracht zijn nog gedeelten bewaard gebleven (kaartbijlage 2). Een groot deel van de buitengracht is bewaard gebleven als waterpartij in het Van Heutzspark. Delen van de binnengracht zijn bewaard gebleven en functioneren als onderdeel van het Stieltjeskanaal. Ook de Haven is een deel van de binnengracht van de vesting en heeft misschien oorspronkelijk deel uitgemaakt van het middeleeuwse grachtenstelsel rond het kasteel.
- De wallen zijn vrijwel geheel geslecht. In het Van Heutzspark zijn delen van de wallen als reliëf opgenomen in de parkaanleg. Het patroon van de wallen is op een aantal plaatsen nog duidelijk herkenbaar. Dit geldt voor de noordelijke contour van het Van Heutzspark, voor de westrand van de stad (hier is ook een deel van de buitengracht bewaard) en voor delen van de bastions in het oosten en zuiden van de binnenstad (het betreft de voormalige bastions Utrecht, Zeeland en Holland; zie ook figuur 13).
- Van de schans die in de late 16e eeuw is aangelegd rond het kasteel zijn nog resten aanwezig (een deel van de Haven is een deel van de gracht van deze schans) en zijn contouren (wallen en grachten) nog deels in de huidige topografie terug te vinden: dit betreft de huidige kade aan de noordwestzijde van de Haven die de loop van een lage kade voor de voormalige wal aangeeft.



Figuur 14. Plan van Coevorden uit circa 1750. Pentekening (auteur onbekend; Drents Archief, verzameling: Top. Atlas, Inv.nr. 117; negatiefnr. onbekend; als fotokopie opgenomen).

4.3 Toelichting en advies

De resten van straten, grachten, wallen, kavelstructuren en kasteelmotte vormen, samen met een aantal gebouwen die in hoofdstuk 5 worden besproken, de historisch (en deels ook archeologisch; zie hoofdstuk 3) meest waardevolle delen van Coevorden. Het zijn ook juist deze resten die Coevorden herkenbaar maken als stad met een belangrijk historisch verleden. Het conserveren, benadrukken en versterken van deze waardevolle delen stimuleert cultuurtoerisme en maakt ook de bevolking meer bewust van het verleden van de stad.

Ten aanzien van de middeleeuwse straten wordt geadviseerd het huidige verloop te handhaven en het huidige karakter in stand te houden. Rooilijnen van de aanliggende gebouwen dienen te worden gehandhaafd. De kavelstructuren die het verloop van de middeleeuwse gracht rond de stad Coevorden accentueren, dienen te worden gehandhaafd.

Ten aanzien van het kasteel en kasteelterrein wordt verwezen naar de adviezen die in § 3.3 zijn geformuleerd. Van groot belang is dat de huidige zichtbaarheid van de motte en het kasteel gehandhaafd blijft of waar mogelijk wordt versterkt. Het gebied tussen de Haven en het kasteelterrein is een deel van de kasteelmotte. Het oplopen van het reliëf is door de aanwezige (grotendeels waardevolle) bebouwing van een afstand niet zo goed waar te nemen, maar dichtbij juist wel. Met name de tuinen tussen de Haven en de straat Kasteel tonen dit reliëf nadrukkelijk. Aanbevolen wordt deze situatie te behouden en de huidige rooilijnen te handhaven. Nadrukkelijk geldt dit voor de middeleeuwse toegangsweg tot het kasteel; accentuering/versterking van deze weg verdient aanbeveling.

Het stratenpatroon zoals dat is overgebleven uit het 'schanstijdperk' van Coevorden dient in haar huidige vorm te worden gehandhaafd. Rooilijnen van aanliggende gebouwen dienen te worden gehandhaafd. Een goed voorbeeld van het belang van het handhaven van rooilijnen is de verbreding aan het zuidende van de Bentheimerstraat, die wijst op de aanwezigheid van een doorgang (de voormalige Bentheimerpoort).

Wal- en grachtresten en -relicten dienen te worden gehandhaafd. Dit heeft reeds deels gestalte gekregen doordat de buitengracht in het Van Heutszpark een beschermd rijksmonument is (Monumentenwet 1988) en het Van Heutszpark en een aangrenzend deel van de binnenstad zal worden aangewezen als beschermd stadsgezicht (Monumentenwet 1988). Rooilijnen die voormalige grachten en wallen (waaronder bastions) aanduiden, dienen te worden gehandhaafd. Met betrekking tot het gedempte gedeelte van de Haven wordt aanbevolen dit markante deel van het Coevorder grachtenstelsel door uitgraving in ere te herstellen.

De in rooilijnen herkenbare resten van de schans rond het kasteel uit de late 16e eeuw dienen te worden gehandhaafd. De hierboven genoemde aanbeveling ten aanzien van het uitgraven van het gedempte deel van de haven betekent ook een versterking van de herkenbaarheid van deze schans. De Haven vormde de zuidelijke en een deel van de westelijke gracht rond de schans.

5 Kaart waardevolle architectuur

5.1 Inleiding

Op kaartbijlage 3 zijn de objecten (het betreft niet enkel gebouwen) opgenomen die vanuit bouwkundig/kunsthistorisch, bouwhistorisch of vestingbouwhistorisch oogpunt behoudenswaardig zijn. De objecten zijn verdeeld in vier categorieën:

- rijksmonumenten (beschermd krachtens de Monumentenwet 1988);
- provinciale monumenten;
- beeldbepalende objecten (Monumenten Inventarisatie Project);
- beeldbepalende objecten (RAAP inventarisatie).

De selectie die is voortgekomen uit het MIP omvat objecten uit de periode 1850-1940. De tijdens onderhavig onderzoek geïnventariseerde objecten zijn niet periodegebonden (en omvatten derhalve ook de periode na 1940). Onderhavige selectie heeft tot doel een aanvulling te geven op de rijksmonumenten en MIP-objecten. Objecten voor 1850 (en in een enkel geval na 1940) die als waardevol kunnen worden aangemerkt, maar die niet voldoen aan de criteria voor aanwijzing als rijksmonument, behoren tot een grote groep binnen de selectie. Ook uit het tijdvak 1850-1940 is echter een aantal objecten aan de selectie toegevoegd. Overigens heeft het MIP middels het Monumenten Selectie Project (MSP) en het Monumenten Registratie Project (MRP) geleid tot het aanwijzen van een aantal nieuwe (jonge) rijksmonumenten. Deze zijn als rijksmonument op kaartbijlage 3 vermeld. Met betrekking tot rijksbescherming moet worden opgemerkt dat een bestemmingsplan Beschermd Stadsgezicht in procedure is. Beschermd stadsgezichten zijn beschermd krachtens de Monumentenwet 1988. Het bestemmingsplan omvat het Van Heutszpark, (delen van de) Churchilllaan, Weth. Rooslaan, Van Heutszsingel, Burg. Van der Lelysingel en delen van Kasteel en Mijndert van der Thijnsingel. Het plangebied is op kaartbijlage 3 aangegeven. Het grachtrestant dat in het Van Heutszpark is opgenomen, is reeds een rijksmonument. Hieronder worden de werkwijze en analyse (§ 5.2) alsmede de toelichting en het advies (§ 5.3) beschreven met betrekking tot de objecten die tijdens onderhavig onderzoek als beeldbepalend zijn aangemerkt. De werkwijze en selecties die ten grondslag liggen aan de aanwijzing tot rijksmonument dan wel opname in het MIP blijven hier verder buiten beschouwing. In het kader van het vervaardigen van de kaart van waardevolle architectuur is een catalogus gemaakt met een korte beschrijving van de administratieve gegevens van de objecten (rijksmonumenten, MIP-objecten en RAAP-objecten; zie bijlage 2).

5.2 Werkwijze en analyse

De voor het vervaardigen van kaartbijlage 3 benodigde informatie is verzameld door het raadplegen van het register van rijksmonumenten, het register van het MIP en door middel van veldwerk (veldtoets). Tijdens de veldtoets is het onderzoeksgebied (de gehele oude binnenstad van Coevorden - zie kaartbijlage 3) geïnspecteerd op waardevolle (beeldbepalende) objecten. Van deze objecten is notitie gemaakt en een foto genomen (digitaal, op cd als bijlage aan het rapport toegevoegd). De algemene criteria die zijn gehanteerd voor het vaststellen van de beeldbepalende waarde van een object zijn:

- periodekenmerkend;
- gebiedskenmerkend;
- historisch waardevol;
- stijluiting;
- gaafheid;
- zeldzaamheid;
- omgevingsfeerbepalend.

Zeker voor de periode na 1920 geldt dat de architectuur niet of nauwelijks meer als gebiedskenmerkend is te herkennen en ook de zeldzaamheidswaarde afneemt omdat soortgelijke architectuuruitingen in heel Nederland zijn terug te vinden. Dit verlangt meer nadruk op de overige criteria. In de catalogus is vermeld aan welke criteria het geselecteerde object voldoet. Vooral voor een historische stad als Coevorden speelt het criterium 'omgevingsfeerbepalend' een belangrijke rol. De herkenbaarheid van Coevorden als oude stad hangt sterk af van de aanwezigheid van objecten die herkenbaar zijn als oud en (daarmee) een plaats innemen in de ingerichte ruimte die is ontstaan vanuit de middeleeuwse stad of de vesting Coevorden (dat het behoud van oude rooilijnen voor de historische herkenbaarheid van even groot belang is, moge duidelijk zijn; zie hoofdstuk 4). Daar waar in de toekomst nieuwbouw in de stad plaatsvindt, wordt aanbevolen de ruimtelijke stedelijke structuur op rooilijnniveau te handhaven. Forse ruimtelijke ingrepen die bijvoorbeeld hebben plaatsgevonden bij de bouw van een supermarkt aan de Molenbelt tasten de structuur van de stad aan en bovendien is de toegepaste architectuur te weinig kenmerkend om te kunnen bijdragen aan de beleving van de stad.

5.3 Toelichting en advies

Voor de toelichting op de door RAAP geselecteerde objecten wordt verwezen naar de catalogus (bijlage 2). De objecten die zijn voortgekomen uit het MIP (en niet zijn geselecteerd als rijksmonument) en de objecten die tijdens onderhavig onderzoek zijn geselecteerd, zijn voor het centrum van Coevorden beeldbepalend en in die zin behoudenswaardig (zie bijlage 2 voor de criteria per object). Alvorens daadwerkelijk te kunnen vaststellen of een object behoudenswaardig is, dient een nauwgezette veldopname plaats te vinden waarbij exterieur (en indien noodzakelijk interieur) wordt beschreven (stijl, materiaalgebruik, opbouw van gevels en dak). Dit is overigens voor de MIP-objecten reeds uitgevoerd (exterieur).

Behoud kan op een aantal manieren worden gerealiseerd:

- Ten eerste kan een gemeentelijke monumentenlijst worden samengesteld. Om draagvlak voor een gemeentelijke monumentenlijst te creëren, kan deze gekoppeld te worden aan een subsidieregeling; noodzakelijk is dit echter niet. Uit een dergelijke subsidieregeling kan worden bijgedragen in onderhoud en (indien noodzakelijk) restauratie van een object. Leidraad voor een dergelijke subsidieregeling kunnen de criteria zijn die gelden voor rijksmonumenten, eventueel aangevuld met specifieke gemeentelijke eisen.
- Ten tweede kan vermelding op een provinciale monumentenlijst worden bewerkstelligd. Er is momenteel een provinciale Drentse lijst, maar de onderliggende verordening is niet vastgesteld. Vermelding op de lijst biedt dan ook geen garantie voor behoud. Momenteel staan twee gebouwen in het onderzoeksgebied op de provinciale lijst vermeld, namelijk Kasteel 31 en Van Heutszsingel 17 (deze panden zijn ook in het MIP geregistreerd; zie kaartbijlage 3).
- Ten derde kan bescherming middels het bestemmingsplan worden gerealiseerd. Dit door vermelding van het desbetreffende object op de plankaart als architectuurhistorisch/bouwhistorisch waardevol, gekoppeld aan een aanlegvergunningstelsel. In de praktijk zal dergelijke bescherming leiden tot herziening van bestemmingsplannen. Dit is een langdurig proces, hetgeen het streven naar behoud doorgaans geen goed doet.
- Tenslotte kan een verzoek bij de minister worden gedaan om een object te beschermen krachtens de Monumentenwet 1988. In het centrum van Coevorden is een aantal objecten beschermd krachtens de Monumentenwet 1988 (zie kaartbijlage 3). De kans dat opnieuw een object in het centrum van Coevorden voor dergelijke bescherming in aanmerking komt, is zeer gering: tijdens inventarisaties in de jaren 60 en 70 van de 20e eeuw zijn beschermenswaardige objecten uit de periode voor 1850 in kaart gebracht en vervolgens in de jaren 80 van de 20e eeuw waardevolle objecten uit de periode 1850-1940 (MIP). Hieruit is een selectie gemaakt (MSP) van objecten die vervolgens voor bescherming zijn voorgedragen (MRP). Wat rest is de periode na 1940. Aangezien de Monumentenwet 1988 aangeeft dat een monument tenminste 50 jaar oud dient te zijn, komen objecten uit de periode 1950 tot heden vooralsnog niet voor bescherming krachtens deze wet in aanmerking. Op dit moment overweegt de Rijksdienst voor de Monumentenzorg (RDMZ) voordracht voor bescherming indien nieuwe informatie over een object naar boven komt of indien sprake is van een omissie in de uitgevoerde inventarisaties (zo is het MIP niet altijd volledig; dit geldt ook voor het centrum van Coevorden). Voorop staat echter dat een object van bovenlokale betekenis moet zijn.

Literatuur

- Anonymus**, zonder jaar (13e eeuw). *Quedam narracio de Groninghe, de Thrente, de Covordia et de diversis aliis sub diversis episcopis traiectensibus*. Bronnenuitgave Universiteit van Amsterdam, 1977.
- Gemeente Coevorden**, 2003. *Bestemmingsplan beschermd stadsgezicht Coevorden*. Gemeente Coevorden/BügelHajema adviseurs, Coevorden/Assen.
- Doesburg, J. van**, in voorbereiding. Roofriders, boze boeren en bronzen kanonnen. Archeologisch onderzoek naar de mysterieuze kasteelheuvels Borgbarchien te Rheebruggen en de Klinkenberg bij Gees. *Nieuwe Drentse Volksalmanak* 2003: 172-195.
- Emo & Menko**, zonder jaar (13e eeuw). *De kroniek van het klooster Wittewierum*. In: Janse & Janssen (eds.), Hilversum, 1990.
- Frikken, P.J.**, 1996. Van voorde tot kasteelbrug: waarnemingen in een bouwput in Coevorden. *Nieuwe Drentse Volksalmanak* 1996: 74-90.
- Groenendijk, H.A.**, 1987. Een middeleeuwse versterking bij het Zuidlaardermeer. *Noorderbreedte* 11(6): 177-181.
- Janssen, C.F.**, 1972. *Het kasteel van Coevorden*. Gemeente Coevorden, Coevorden.
- Janssen, C.F.**, 1985. *De vernieuwing van de plattegrond van Coevorden 1609-1617. De Monumenten van Drenthe*. Van Gorcum b.v., Assen.
- Kalveen, C.A. van**, 1985. De late Middeleeuwen, 1395-1522. In: *Historie van Drenthe* (pag. 197-240). Koninklijke Boom Pers, Meppel.
- Lenting, J.J. & H. van Westing**, 1993. De beerput van de landschrijver: waarnemingen in een bouwput in Coevorden. *Nieuwe Drentse Volksalmanak* 1993: 73-89.
- Molema, J.**, in voorbereiding. *De bewoningsgeschiedenis van de gemeente Hoogezand-Sappemeer tot 1594: Jagers en veenpioniers. Monografie Hoogezand-Sappemeer*. Scholma, Bedum.
- Tromp, H.M.J.**, 1985. Drenthe, Coevorden en de bisschop, 1150-1395. In: *Historie van Drenthe* (pag. 171-196). Koninklijke Boom Pers, Meppel.
- Veenhoven, A.**, 1969. *Historie van Coevorden*. Wolters-Noordhoff, Groningen.
- Vorbereidingscommissie Kwaliteitszorg Archeologie**, 2001 (herziene versie). *Kwaliteitsnorm Nederlandse Archeologie. Eindrapport van de Vorbereidingscommissie Kwaliteitszorg Archeologie*. Ministerie van OCenW, 's-Gravenhage.

Gebruikte afkortingen

AMK	Archeologische Monumenten Kaart
ARCHIS	ARChEologisch Informatie Systeem
CAA	Centraal Archeologisch Archief
CMA	Centraal Monumenten Archief
MIP	Monumenten Inventarisatie Project
MRP	Monumenten Registratie Project
MSP	Monumenten Selectie Project
-Mv	beneden maaiveld
RDMZ	Rijksdienst voor de Monumentenzorg
ROB	Rijksdienst voor het Oudheidkundig Bodemonderzoek
SAM	Stichting Archeologie en Monument

Verklarende woordenlijst

bastion	Bolwerk: vijfhoekige, gemetselde of aarden uitbouw van een verdedigingsmuur of wal van een vesting.
bolwerk	Vijfhoekige, gemetselde of aarden uitbouw van een verdedigingsmuur of wal van een vesting (ook: bastion).
¹⁴C-datering	(Ook wel C14- of C ¹⁴ -datering) bepaling van gehalte aan radio-actieve koolstof ¹⁴ C van organisch materiaal (hout, houtskool, veen, schelpen e.d.) waaruit de ¹⁴ C-ouderdom kan worden afgeleid. Deze ouderdom wordt opgegeven in jaren vóór 1950 na Chr. (jaren BP) met daaraan toegevoegd de aan de meting verbonden mogelijke afwijking (standaarddeviatie).
dendrochronologie	Dateringstechniek gebaseerd op jaarringpatronen van hout.
keileem	Grondsoort bestaande uit een mengsel van leem, zand, grind en stenen (in het spraakgebruik gekoppeld aan het begrip grondmorene).
keizand	Mengsel van leem of zand met keien.
motte	Type laat-middeleeuws kasteel (vaak een ronde burcht met toren) waarvoor het kenmerkend is dat het is geplaatst op een meestal kleine, kunstmatige verhoging.
palissade	Omheining.
Prehistorie	Dat deel van de geschiedenis waarvan geen geschreven bronnen bewaard zijn gebleven.
schans	Aarden vestingwerk, bestaande uit een vier- of meerhoekig omwald en omgracht terrein.
voorde	Doorwaadbare plek in een beek of rivier.

Overzicht van figuren, tabellen en (losse kaart-)bijlagen

- Figuur 1.** Opgravingstekeningen kasteel Coevorden A (ROB, J.G. Renaud).
- Figuur 2.** Opgravingstekeningen kasteel Coevorden B (ROB, J.G. Renaud).
- Figuur 3.** Kaart van de stad Coevorden door Jacob van Deventer uit circa 1550 (Drents Archief, verzameling: Top. Atlas, Inv/kat.nr. 116).
- Figuur 4.** Minuutplan Gemeente Coevorden, Sectie D, genaamd Coevorden, Blad I, Schaal: 1:1250 (Drents Archief, verzameling: kadaster -toegangsnummer 0178, inventarisnummer 372, sectie D1 Coevorden).
- Figuur 5.** Ontmanteling van Koevorden. Eerste van drie pentekeningen (schaal ca. 1:2500) uit 1875 door Van Gendt (Drents Archief, verzameling Gedeputeerde Staten, Inv.nr. 298B). **Figuur 6.** Idem, tweede deel. **Figuur 7.** Idem, derde deel
- Figuur 8.** Profielen van boorraai A-A'.
- Figuur 9.** Profielen van boorraai B-B'.
- Figuur 10.** Profielen van boorraai C-C'.
- Figuur 11.** Kopie van een kaart van de vesting Coevorden uit de 19e eeuw (auteur onbekend; Drents Archief, verzameling: Top. Atlas, Inv.nr. 116A).
- Figuur 12.** Kaart(en) met daarop aangegeven situaties waarop het eigendom van de provincie is aangegeven (plan van wegen; 'gemeente Coevorden sectie D'). Pentekening (manuscript; auteur en jaar onbekend; Drents Archief, verzameling: Prov. Waterstaat Coevorden (grachten), Inv/kat.nr. 2 1).
- Figuur 13.** Kaart met daarop de vesting Coevorden. Pentekening (manuscript) door J. Elandt uit circa 1750 (Drents Archief, verzameling: Top. Atlas, Inv.nr. 117A).
- Figuur 14.** Plan van Coevorden uit circa 1750. Pentekening (auteur onbekend; Drents Archief, verzameling: Top. Atlas, Inv.nr. 117; negatiefnr. onbekend; als fotokopie opgenomen).
- Tabel 1.** Geologische en archeologische tijdschaal.
- Bijlage 1.** Model voorschrift aanlegvergunning.
- Bijlage 2.** Catalogus waardevolle architectuur (behorend bij kaartbijlage 3).
- Bijlage 3.** Boorstaten (nog niet toegevoegd).
- Kaartbijlage 1.** Archeologische advieskaart
- Kaartbijlage 2.** Cultuurhistorische relictenkaart.
- Kaartbijlage 3.** Resultaten inventarisatie waardevolle architectuur.

Bijlage 1. Model voorschrift aanlegvergunning

Aanlegvergunningen voor gronden waarin zich archeologische waarden bevinden die behoudenswaardig zijn. De aanlegvergunning is bedoeld voor niet-wettelijk beschermde terreinen van (zeer) (hoge) archeologische waarde.

Aanduiding: *archeologisch waardevol terrein* binnen de bestaande bestemming.

1. Het is verboden op of in gronden aangeduid als *archeologisch waardevol terrein* de volgende werken, geen bouwwerken zijnde, of werkzaamheden uit te voeren of te laten voeren, zonder of in afwijking van een vergunning (aanlegvergunning ex artikel 14 W.R.O.) van burgemeester en wethouders:
 - het ophogen;
 - het verlagen van de bodem of het afgraven van gronden, waarvoor geen ontgrondingsvergunning is vereist;
 - het uitvoeren van grondbewerkingen dieper dan 30 cm, waartoe ook gerekend wordt woelen, mengen, diepploegen, egaliseren, aanleggen van drainage en ontginnen;
 - het omzetten van grasland in bouwland;
 - het rooien van boom, bos of boomgaard, waarbij de stobben worden verwijderd;
 - het aanleggen van bos of boomgaard;
 - het wijzigen van het grondwaterpeil;
 - het aanleggen, verbreden of verharderen van wegen, paden of parkeergelegenheden en het aanbrengen van andere oppervlakteverhardingen;
 - het aanleggen van ondergrondse transport-, energie-, telecommunicatie- of andere leidingen en daarmee verband houdende constructies;
 - het aanbrengen van constructies die verband houden met bovengrondse leidingen;
 - het graven, verbreden en dempen van sloten, vijvers en andere wateren;
 - alle overige werkzaamheden die de archeologische waarden in het terrein kunnen aantasten en die niet worden gerekend tot het normale gebruik van het terrein.
2. De aanlegvergunning wordt niet verleend dan nadat van Gedeputeerde Staten een verklaring van geen bezwaar is ontvangen.
3. De aanlegvergunning wordt verleend, indien door het aanleggen van bovengenoemde werken of het uitvoeren van bovengenoemde werkzaamheden, dan wel de daaraan direct of indirect te verwachten gevolgen, de in bedoelde gronden aanwezige archeologische waarden niet of in geringe mate worden aangetast. Voor zover het om zwaarwichtige redenen niet mogelijk is de archeologische waarden geheel of gedeeltelijk te behouden, wordt de aanlegvergunning verleend onder de voorwaarde dat voorafgaand aan de werkzaamheden adequaat archeologisch onderzoek zal plaatsvinden.

Bijlage 2. Catalogus waardevolle architectuur

Deze bijlage hoort bij kaartbijlage 3

Verwijzingen naar de MIP-documentatie (Monumenten Inventarisatie Project) betreft de documentatie berustend bij het Drents Plateau te Assen (als kopie aanwezig bij de gemeente Coevorden). De objecten die in de catalogus zijn opgenomen op basis van onderhavige inventarisatie zijn gefotografeerd. De foto's zijn aan de rapportage toegevoegd in de vorm van een compactdisc. Catalogusnummers en fotonummers zijn identiek.

Catalogusnummer 1

1. **Status:** rijksmonument
2. **Code:** 468588
3. **Adres:** Aleida Kramersingel 1-3-5 en Coehoornstraat 1-3
4. **Postcode:** 7741 GE
5. **Bouwjaar:** 1908
6. **Oorspronkelijke functie:** woningen
7. **Bouwstijl/architectuur:** overgangsarchitectuur met Jugendstil motieven
8. **Bijzonderheden:** architect: H. Roseman in opdracht van H. Belt
9. **Fotonummer:** n.v.t.

Catalogusnummer 2

1. **Status:** MIP
2. **Code:** COE-LD27-35
3. **Adres:** Aleida Kramersingel 13-15
4. **Postcode:** 7741 GE
5. **Bouwjaar:** ca. 1895
6. **Oorspronkelijke functie:** woningen
7. **Bouwstijl/architectuur:** zie MIP-documentatie
8. **Bijzonderheden:** zie MIP-documentatie
9. **Fotonummer:** n.v.t.

Catalogusnummer 3

1. **Status:** MIP
2. **Code:** COE-LD27-36
3. **Adres:** Aleida Kramersingel 31
4. **Postcode:** 7741 GE

5. **Bouwjaar:** ca. 1935
6. **Oorspronkelijke functie:** woning
7. **Bouwstijl/architectuur:** Interbellum architectuur
8. **Bijzonderheden:** zie MIP-documentatie
9. **Fotonummer:** n.v.t.

Catalogusnummer 4

1. **Status:** MIP
2. **Code:** COE-LD27-41
3. **Adres:** Aleida Kramerstraat 18
4. **Postcode:** 7741 GH
5. **Bouwjaar:** ca. 1920
6. **Oorspronkelijke functie:** woning
7. **Bouwstijl/architectuur:** zie MIP-documentatie
8. **Bijzonderheden:** zie MIP-documentatie
9. **Fotonummer:** n.v.t.

Catalogusnummer 5

1. **Status:** MIP
2. **Code:** COE-LD27-42
3. **Adres:** Aleida Kramerstraat 20
4. **Postcode:** 7741 GH
5. **Bouwjaar:** ca. 1910
6. **Oorspronkelijke functie:** woning
7. **Bouwstijl/architectuur:** zie MIP-documentatie
8. **Bijzonderheden:** zie MIP-documentatie
9. **Fotonummer:** n.v.t.

Catalogusnummer 6

1. **Status:** MIP
2. **Code:** COE-LD27-04
3. **Adres:** Bentheimerstraat 16c
4. **Postcode:** 7741 JK
5. **Bouwjaar:** ca. 1900
6. **Oorspronkelijke functie:** winkel; woning
7. **Bouwstijl/architectuur:** Neo Renaissancistisch
8. **Bijzonderheden:** zie MIP-documentatie
9. **Fotonummer:** n.v.t.

Catalogusnummer 7

1. **Status:** MIP
2. **Code:** COE-LD27-05
3. **Adres:** Bentheimerstraat 37, 39

4. **Postcode:** 7741 JJ
5. **Bouwjaar:** ca. 1925
6. **Oorspronkelijke functie:** winkel
7. **Bouwstijl/architectuur:** Amsterdamse School trant
8. **Bijzonderheden:** zie MIP-documentatie
9. **Fotonummer:** n.v.t.

Catalogusnummer 8

1. **Status:** rijksmonument
2. **Code:** 468609
3. **Adres:** Bentheimerstraat 43a
4. **Postcode:** 7741 JJ
5. **Bouwjaar:** ca. 1915
6. **Oorspronkelijke functie:** winkel-/woonhuis
7. **Bouwstijl/architectuur:** overgangsstijl met Jugendstil-elementen
8. **Bijzonderheden:** -
9. **Fotonummer:** n.v.t.

Catalogusnummer 9

1. **Status:** MIP
2. **Code:** COE-LD27-06
3. **Adres:** Bentheimerstraat 56c
4. **Postcode:** 7741 JL
5. **Bouwjaar:** ca. 1890; 1915
6. **Oorspronkelijke functie:** winkel; woning
7. **Bouwstijl/architectuur:** zie MIP-documentatie
8. **Bijzonderheden:** zie MIP-documentatie
9. **Fotonummer:** n.v.t.

Catalogusnummer 10

1. **Status:** MIP
2. **Code:** COE-LD27-124
3. **Adres:** Beukenweg 1
4. **Postcode:** 7741 KL
5. **Bouwjaar:** ca. 1885
6. **Oorspronkelijke functie:** brugwachterswoning
7. **Bouwstijl/architectuur:** zie MIP-documentatie
8. **Bijzonderheden:** zie MIP-documentatie
9. **Fotonummer:** n.v.t.

Catalogusnummer 11

1. **Status:** MIP
2. **Code:** COE-LD27-83

3. **Adres:** Biezenbrugstraat 3-13
4. **Postcode:** 7741 EC
5. **Bouwjaar:** ca. 1915
6. **Oorspronkelijke functie:** woningen
7. **Bouwstijl/architectuur:** zie MIP-documentatie
8. **Bijzonderheden:** zie MIP-documentatie
9. **Fotonummer:** n.v.t.

Catalogusnummer 12

1. **Status:** MIP
2. **Code:** COE-LD27-78
3. **Adres:** Burg. v.d. Lelysingel 1-3
4. **Postcode:** 7741 EX
5. **Bouwjaar:** ca. 1920
6. **Oorspronkelijke functie:** woningen
7. **Bouwstijl/architectuur:** zie MIP-documentatie
8. **Bijzonderheden:** zie MIP-documentatie
9. **Fotonummer:** n.v.t.

Catalogusnummer 13

1. **Status:** MIP
2. **Code:** COE-LD27-77
3. **Adres:** Burg. v.d. Lelysingel 5-7
4. **Postcode:** 7741 EX
5. **Bouwjaar:** ca. 1920
6. **Oorspronkelijke functie:** woningen
7. **Bouwstijl/architectuur:** zie MIP-documentatie
8. **Bijzonderheden:** zie MIP-documentatie
9. **Fotonummer:** n.v.t.

Catalogusnummer 14

1. **Status:** MIP
2. **Code:** COE-LD27-76
3. **Adres:** Burg. v.d. Lelysingel 9-11
4. **Postcode:** 7741 EX
5. **Bouwjaar:** ca. 1920
6. **Oorspronkelijke functie:** woningen
7. **Bouwstijl/architectuur:** zie MIP-documentatie
8. **Bijzonderheden:** zie MIP-documentatie
9. **Fotonummer:** n.v.t.

Catalogusnummer 15

1. **Status:** MIP
2. **Code:** COE-LD27-75
3. **Adres:** Burg. v.d. Lelysingel 13-15
4. **Postcode:** 7741 EX
5. **Bouwjaar:** ca. 1920
6. **Oorspronkelijke functie:** woningen
7. **Bouwstijl/architectuur:** zie MIP-documentatie
8. **Bijzonderheden:** zie MIP-documentatie
9. **Fotonummer:** n.v.t.

Catalogusnummer 16

1. **Status:** MIP
2. **Code:** COE-LD27-74
3. **Adres:** Burg. v.d. Lelysingel 17-19
4. **Postcode:** 7741 EX
5. **Bouwjaar:** ca. 1920
6. **Oorspronkelijke functie:** woningen
7. **Bouwstijl/architectuur:** zie MIP-documentatie
8. **Bijzonderheden:** zie MIP-documentatie
9. **Fotonummer:** n.v.t.

Catalogusnummer 17

1. **Status:** MIP
2. **Code:** COE-LD27-74
3. **Adres:** Burg. v.d. Lelysingel 21-23
4. **Postcode:** 7741 EX
5. **Bouwjaar:** ca. 1920
6. **Oorspronkelijke functie:** woningen
7. **Bouwstijl/architectuur:** zie MIP-documentatie
8. **Bijzonderheden:** zie MIP-documentatie
9. **Fotonummer:** n.v.t.

Catalogusnummer 18

1. **Status:** MIP
2. **Code:** COE-LD27-75
3. **Adres:** Burg. v.d. Lelysingel 25-27
4. **Postcode:** 7741 EX
5. **Bouwjaar:** ca. 1920
6. **Oorspronkelijke functie:** woningen
7. **Bouwstijl/architectuur:** zie MIP-documentatie
8. **Bijzonderheden:** zie MIP-documentatie
9. **Fotonummer:** n.v.t.

Catalogusnummer 19

1. **Status:** MIP
2. **Code:** COE-LD27-76
3. **Adres:** Burg. v.d. Lelysingel 29-31
4. **Postcode:** 7741 EX
5. **Bouwjaar:** ca. 1920
6. **Oorspronkelijke functie:** woningen
7. **Bouwstijl/architectuur:** zie MIP-documentatie
8. **Bijzonderheden:** zie MIP-documentatie
9. **Fotonummer:** n.v.t.

Catalogusnummer 20

1. **Status:** MIP
2. **Code:** COE-LD27-78
3. **Adres:** Burg. v.d. Lelysingel 33, 35
4. **Postcode:** 7741 EX
5. **Bouwjaar:** ca. 1920
6. **Oorspronkelijke functie:** woningen
7. **Bouwstijl/architectuur:** zie MIP-documentatie
8. **Bijzonderheden:** zie MIP-documentatie
9. **Fotonummer:** n.v.t.

Catalogusnummer 21

1. **Status:** MIP
2. **Code:** COE-LD27-77
3. **Adres:** Burg. v.d. Lelysingel 37, 39
4. **Postcode:** 7741 EX
5. **Bouwjaar:** ca. 1920
6. **Oorspronkelijke functie:** woningen
7. **Bouwstijl/architectuur:** zie MIP-documentatie
8. **Bijzonderheden:** zie MIP-documentatie
9. **Fotonummer:** n.v.t.

Catalogusnummer 22

1. **Status:** MIP
2. **Code:** COE-LD27-55
3. **Adres:** Churchillaan 2
4. **Postcode:** 7741 EB
5. **Bouwjaar:** ca. 1930
6. **Oorspronkelijke functie:** woning
7. **Bouwstijl/architectuur:** Interbellum Architectuur
8. **Bijzonderheden:** zie MIP-documentatie
9. **Fotonummer:** n.v.t.

Catalogusnummer 23

1. **Status:** MIP
2. **Code:** COE-LD27-56
3. **Adres:** Churchillaan 5
4. **Postcode:** 7741 EB
5. **Bouwjaar:** ca. 1910
6. **Oorspronkelijke functie:** woning
7. **Bouwstijl/architectuur:** Jugendstil trant
8. **Bijzonderheden:** zie MIP-documentatie
9. **Fotonummer:** -

Catalogusnummer 24

1. **Status:** MIP
2. **Code:** COE-LD27-54
3. **Adres:** Churchillaan 4, 6
4. **Postcode:** 7741 EB
5. **Bouwjaar:** ca. 1930
6. **Oorspronkelijke functie:** woningen
7. **Bouwstijl/architectuur:** Nieuwe Haagse School invloed
8. **Bijzonderheden:** zie MIP-documentatie
9. **Fotonummer:** n.v.t.

Catalogusnummer 25

1. **Status:** MIP
2. **Code:** COE-LD27-54
3. **Adres:** Churchillaan 7, 9
4. **Postcode:** 7741 EB
5. **Bouwjaar:** ca. 1930
6. **Oorspronkelijke functie:** woningen
7. **Bouwstijl/architectuur:** Nieuwe Haagse School invloed
8. **Bijzonderheden:** zie MIP-documentatie
9. **Fotonummer:** n.v.t.

Catalogusnummer 26

1. **Status:** MIP
2. **Code:** COE-LD27-53
3. **Adres:** Churchillaan 11
4. **Postcode:** 7741 EB
5. **Bouwjaar:** ca. 1940
6. **Oorspronkelijke functie:** woning
7. **Bouwstijl/architectuur:** Traditionalisme
8. **Bijzonderheden:** zie MIP-documentatie
9. **Fotonummer:** -

Catalogusnummer 27

1. **Status:** rijksmonument
2. **Code:** 468590
3. **Adres:** Churchillaan 13 (nieuwe nummering: 13 t/m 75)
4. **Postcode:** 7741 EB
5. **Bouwjaar:** 1909/1910
6. **Oorspronkelijke functie:** Rijks kweekschool/Rijks HBS
7. **Bouwstijl/architectuur:** Overgangsstijl
8. **Bijzonderheden:** architect: Rijksbouwmeester J. Vrijman
9. **Fotonummer:** n.v.t.

Catalogusnummer 28

1. **Status:** rijksmonument
2. **Code:** 468589
3. **Adres:** Churchillaan 15 (nieuwe nummering: 77)
4. **Postcode:** 7741 EB
5. **Bouwjaar:** 1909/1910
6. **Oorspronkelijke functie:** conciërgewoning
7. **Bouwstijl/architectuur:** Overgangsstijl
8. **Bijzonderheden:** architect: Rijksbouwmeester J. Vrijman
9. **Fotonummer:** n.v.t.

Catalogusnummer 29

1. **Status:** MIP
2. **Code:** COE-LD27-37
3. **Adres:** Coehoornstraat 2, 4
4. **Postcode:** 7741 GL
5. **Bouwjaar:** ca. 1910
6. **Oorspronkelijke functie:** woningen
7. **Bouwstijl/architectuur:** zie MIP-documentatie
8. **Bijzonderheden:** zie MIP-documentatie
9. **Fotonummer:** n.v.t.

Catalogusnummer 30

1. **Status:** MIP
2. **Code:** COE-LD27-39
3. **Adres:** Coehoornstraat 12-18
4. **Postcode:** 7741 GL
5. **Bouwjaar:** ca. 1915
6. **Oorspronkelijke functie:** woningen, winkel
7. **Bouwstijl/architectuur:** zie MIP-documentatie
8. **Bijzonderheden:** zie MIP-documentatie
9. **Fotonummer:** n.v.t.

Catalogusnummer 31

1. **Status:** MIP
2. **Code:** COE-LD27-38
3. **Adres:** Coehoornstraat 21-31
4. **Postcode:** 7741 GK
5. **Bouwjaar:** ca. 1910
6. **Oorspronkelijke functie:** woningen
7. **Bouwstijl/architectuur:** zie MIP-documentatie
8. **Bijzonderheden:** zie MIP-documentatie
9. **Fotonummer:** n.v.t.

Catalogusnummer 32

1. **Status:** MIP
2. **Code:** COE-LD27-40
3. **Adres:** Emmastraat 1-7
4. **Postcode:** 7741 GJ
5. **Bouwjaar:** onbekend
6. **Oorspronkelijke functie:** woningen
7. **Bouwstijl/architectuur:** zie MIP-documentatie
8. **Bijzonderheden:** zie MIP-documentatie
9. **Fotonummer:** n.v.t.

Catalogusnummer 33

1. **Status:** MIP
2. **Code:** COE-LD27-40
3. **Adres:** Emmastraat 2-8
4. **Postcode:** 7741 GJ
5. **Bouwjaar:** ca. 1935
6. **Oorspronkelijke functie:** woningen
7. **Bouwstijl/architectuur:** zie MIP-documentatie
8. **Bijzonderheden:** zie MIP-documentatie
9. **Fotonummer:** n.v.t.

Catalogusnummer 34

1. **Status:** MIP
2. **Code:** COE-LD27-30
3. **Adres:** Friesestraat 1, 3
4. **Postcode:** 7741 GR
5. **Bouwjaar:** ca. 1910
6. **Oorspronkelijke functie:** winkel, woningen
7. **Bouwstijl/architectuur:** Jugendstil trant
8. **Bijzonderheden:** zie MIP-documentatie
9. **Fotonummer:** n.v.t.

Catalogusnummer 35

1. **Status:** MIP
2. **Code:** COE-LD27-29
3. **Adres:** Friesestraat 5
4. **Postcode:** 7741 GR
5. **Bouwjaar:** ca. 1890
6. **Oorspronkelijke functie:** winkel, woning
7. **Bouwstijl/architectuur:** zie MIP-documentatie
8. **Bijzonderheden:** zie MIP-documentatie
9. **Fotonummer:** n.v.t.

Catalogusnummer 36

1. **Status:** rijksmonument
2. **Code:** 11483
3. **Adres:** Friesestraat 9
4. **Postcode:** 7741 GR
5. **Bouwjaar:** 1631
6. **Oorspronkelijke functie:** woonhuis
7. **Bouwstijl/architectuur:** Vlaams-Noordduitse Renaissancestijl
8. **Bijzonderheden:** -
9. **Fotonummer:** n.v.t.

Catalogusnummer 37

1. **Status:** MIP
2. **Code:** COE-LD27-27
3. **Adres:** Friesestraat 29
4. **Postcode:** 7741 GS
5. **Bouwjaar:** ca. 1900
6. **Oorspronkelijke functie:** winkel; woning
7. **Bouwstijl/architectuur:** zie MIP-documentatie
8. **Bijzonderheden:** zie MIP-documentatie
9. **Fotonummer:** n.v.t.

Catalogusnummer 38

1. **Status:** MIP
2. **Code:** COE-LD27-28
3. **Adres:** Friesestraat 30
4. **Postcode:** 7741 GW
5. **Bouwjaar:** ca. 1910
6. **Oorspronkelijke functie:** winkel; woning
7. **Bouwstijl/architectuur:** Jugendstil invloed
8. **Bijzonderheden:** zie MIP-documentatie
9. **Fotonummer:** n.v.t.

Catalogusnummer 39

1. **Status:** MIP
2. **Code:** COE-LD27-26
3. **Adres:** Friesestraat 37
4. **Postcode:** 7741 GS
5. **Bouwjaar:** ca. 1895
6. **Oorspronkelijke functie:** winkel; woning
7. **Bouwstijl/architectuur:** zie MIP-documentatie
8. **Bijzonderheden:** zie MIP-documentatie
9. **Fotonummer:** n.v.t.

Catalogusnummer 40

1. **Status:** MIP
2. **Code:** COE-LD27-24
3. **Adres:** Friesestraat 40
4. **Postcode:** 7741 GW
5. **Bouwjaar:** ca. 1930
6. **Oorspronkelijke functie:** winkel; woningen
7. **Bouwstijl/architectuur:** Amsterdamse School trant
8. **Bijzonderheden:** zie MIP-documentatie
9. **Fotonummer:** n.v.t.

Catalogusnummer 41

1. **Status:** rijksmonument
2. **Code:** 11484
3. **Adres:** Friesestraat 42
4. **Postcode:** 7741 GX
5. **Bouwjaar:** 1765
6. **Oorspronkelijke functie:** woonhuis
7. **Bouwstijl/architectuur:** militair woonverblijf
8. **Bijzonderheden:** trapgevel is latere toevoeging
9. **Fotonummer:** n.v.t.

Catalogusnummer 42

1. **Status:** MIP
2. **Code:** COE-LD27-23
3. **Adres:** Friesestraat 61 (volgens MIP registratie Friesestraat 59)
4. **Postcode:** 7741 GT
5. **Bouwjaar:** ca. 1910
6. **Oorspronkelijke functie:** winkel; woning
7. **Bouwstijl/architectuur:** Jugendstil
8. **Bijzonderheden:** zie MIP-documentatie
9. **Fotonummer:** n.v.t.

Catalogusnummer 43

1. **Status:** MIP
2. **Code:** COE-LD27-22
3. **Adres:** Friesestraat 64
4. **Postcode:** 7741 GX
5. **Bouwjaar:** ca. 1935
6. **Oorspronkelijke functie:** horeca
7. **Bouwstijl/architectuur:** Interbellum Architectuur
8. **Bijzonderheden:** zie MIP-documentatie; gesloopt
9. **Fotonummer:** n.v.t.

Catalogusnummer 44

1. **Status:** MIP
2. **Code:** COE-LD27-21
3. **Adres:** Friesestraat 66, 68
4. **Postcode:** 7741 GX
5. **Bouwjaar:** ca. 1885
6. **Oorspronkelijke functie:** onbekend
7. **Bouwstijl/architectuur:** Neo-renaissancistische trant
8. **Bijzonderheden:** zie MIP-documentatie
9. **Fotonummer:** n.v.t.

Catalogusnummer 45

1. **Status:** MIP
2. **Code:** COE-LD27-12
3. **Adres:** Haven 2
4. **Postcode:** 7741 JV
5. **Bouwjaar:** ca. 1900
6. **Oorspronkelijke functie:** pakhuis
7. **Bouwstijl/architectuur:** zie MIP-documentatie
8. **Bijzonderheden:** zie MIP-documentatie
9. **Fotonummer:** n.v.t.

Catalogusnummer 46

1. **Status:** rijksmonument
2. **Code:** 11485
3. **Adres:** Haven 4
4. **Postcode:** 7741 JV
5. **Bouwjaar:** 17e eeuw
6. **Oorspronkelijke functie:** militaire opslagplaats
7. **Bouwstijl/architectuur:** -
8. **Bijzonderheden:** het 'Arsenaal' genaamd (zie ook cat.nr. 47)
9. **Fotonummer:** n.v.t.

Catalogusnummer 47

1. **Status:** rijksmonument
2. **Code:** 11486
3. **Adres:** Haven 6
4. **Postcode:** 7741 JV
5. **Bouwjaar:** 17e eeuw
6. **Oorspronkelijke functie:** militaire opslagplaats
7. **Bouwstijl/architectuur:** -
8. **Bijzonderheden:** het 'Arsenaal' genaamd (zie ook cat.nr. 46)
9. **Fotonummer:** n.v.t.

Catalogusnummer 48

1. **Status:** MIP
2. **Code:** COE-LD27-79
3. **Adres:** Van Heutszpark
4. **Postcode:** -
5. **Bouwjaar:** 1924
6. **Oorspronkelijke functie:** monument
7. **Bouwstijl/architectuur:** zie MIP-documentatie
8. **Bijzonderheden:** zie MIP-documentatie
9. **Fotonummer:** n.v.t.

Catalogusnummer 49

1. **Status:** rijksmonument
2. **Code:** 11508
3. **Adres:** Van Heutszpark
4. **Postcode:** -
5. **Bouwjaar:** 1907; 1915
6. **Oorspronkelijke functie:** stadsgracht, park
7. **Bouwstijl/architectuur:** Engelse Landschapsstijl
8. **Bijzonderheden:** omvat resten van wal en contrescarp uit begin 18e eeuw (vestingverbetering Menno van Coehoorn). Het Van Heutszpark werd in 1907 ontworpen door J. Vroom; een aanvulling werd in 1915 ontworpen door L. Springer.
9. **Fotonummer:** n.v.t.

Catalogusnummer 50

1. **Status:** MIP
2. **Code:** COE-LD27-60
3. **Adres:** Van Heutszpark 2
4. **Postcode:** 7741 CV
5. **Bouwjaar:** ca. 1930
6. **Oorspronkelijke functie:** transformatorhuisje

7. **Bouwstijl/architectuur:** zie MIP-documentatie
8. **Bijzonderheden:** zie MIP-documentatie
9. **Fotonummer:** n.v.t.

Catalogusnummer 51

1. **Status:** MIP
2. **Code:** COE-LD27-59
3. **Adres:** Van Heutszpark 6
4. **Postcode:** 7741 CV
5. **Bouwjaar:** ca. 1930
6. **Oorspronkelijke functie:** woning
7. **Bouwstijl/architectuur:** zie MIP-documentatie
8. **Bijzonderheden:** zie MIP-documentatie
9. **Fotonummer:** n.v.t.

Catalogusnummer 52

1. **Status:** rijksmonument
2. **Code:** 468592
3. **Adres:** Van Heutszpark 8
4. **Postcode:** 7741 CV
5. **Bouwjaar:** 1914
6. **Oorspronkelijke functie:** watertoren
7. **Bouwstijl/architectuur:** Eclectisch
8. **Bijzonderheden:** architect: J.P. Hazeu
9. **Fotonummer:** n.v.t.

Catalogusnummer 53

1. **Status:** rijksmonument
2. **Code:** 468591
3. **Adres:** Van Heutszpark 10
4. **Postcode:** 7741 CV
5. **Bouwjaar:** ca. 1910
6. **Oorspronkelijke functie:** woonhuis
7. **Bouwstijl/architectuur:** Chaletstijl (Noorse villa genaamd)
8. **Bijzonderheden:** In 1926 vanuit Emlichheim (D.) overgeplaatst in opdracht van W. Driessens
9. **Fotonummer:** n.v.t.

Catalogusnummer 54

1. **Status:** MIP
2. **Code:** COE-LD27-90
3. **Adres:** Van Heutszsingel 1
4. **Postcode:** 7741 ER

5. **Bouwjaar:** ca. 1930
6. **Oorspronkelijke functie:** woning
7. **Bouwstijl/architectuur:** Interbellum Architectuur
8. **Bijzonderheden:** zie MIP-documentatie
9. **Fotonummer:** n.v.t.

Catalogusnummer 55

1. **Status:** MIP
2. **Code:** COE-LD27-91
3. **Adres:** Van Heutszsingel 2-4
4. **Postcode:** 7741 ET
5. **Bouwjaar:** ca. 1935
6. **Oorspronkelijke functie:** woningen
7. **Bouwstijl/architectuur:** Nieuwe Haagse School trant
8. **Bijzonderheden:** zie MIP-documentatie
9. **Fotonummer:** n.v.t.

Catalogusnummer 56

1. **Status:** MIP
2. **Code:** COE-LD27-89
3. **Adres:** Van Heutszsingel 8-10
4. **Postcode:** 7741 ET
5. **Bouwjaar:** ca. 1905
6. **Oorspronkelijke functie:** woningen
7. **Bouwstijl/architectuur:** Overgangsstijl
8. **Bijzonderheden:** zie MIP-documentatie; gesloopt
9. **Fotonummer:** n.v.t.

Catalogusnummer 57

1. **Status:** MIP
2. **Code:** COE-LD27-87
3. **Adres:** Van Heutszsingel 12-16
4. **Postcode:** 7741 ET
5. **Bouwjaar:** ca. 1910
6. **Oorspronkelijke functie:** woningen
7. **Bouwstijl/architectuur:** zie MIP-documentatie
8. **Bijzonderheden:** zie MIP-documentatie; gesloopt
9. **Fotonummer:** n.v.t.

Catalogusnummer 58

1. **Status:** MIP/provinciaal monument
2. **Code:** COE-LD27-88
3. **Adres:** Van Heutszsingel 17

4. **Postcode:** 7741 ER
5. **Bouwjaar:** 1870
6. **Oorspronkelijke functie:** woning
7. **Bouwstijl/architectuur:** Neo-renaïssancisme
8. **Bijzonderheden:** zie MIP-documentatie
9. **Fotonummer:** n.v.t.

Catalogusnummer 59

1. **Status:** MIP
2. **Code:** COE-LD27-85
3. **Adres:** Van Heutszsingel 18-20
4. **Postcode:** 7741 ET
5. **Bouwjaar:** ca. 1910
6. **Oorspronkelijke functie:** woning; winkel
7. **Bouwstijl/architectuur:** zie MIP-documentatie
8. **Bijzonderheden:** zie MIP-documentatie
9. **Fotonummer:** n.v.t.

Catalogusnummer 60

1. **Status:** MIP
2. **Code:** COE-LD27-81
3. **Adres:** Van Heutszsingel 21
4. **Postcode:** 7741 ER
5. **Bouwjaar:** 1912
6. **Oorspronkelijke functie:** kerk
7. **Bouwstijl/architectuur:** zie MIP-documentatie
8. **Bijzonderheden:** zie MIP-documentatie
9. **Fotonummer:** n.v.t.

Catalogusnummer 61

1. **Status:** MIP
2. **Code:** COE-LD27-84
3. **Adres:** Van Heutszsingel 22-24
4. **Postcode:** 7741 ET
5. **Bouwjaar:** ca. 1905
6. **Oorspronkelijke functie:** woningen
7. **Bouwstijl/architectuur:** zie MIP-documentatie
8. **Bijzonderheden:** zie MIP-documentatie
9. **Fotonummer:** n.v.t.

Catalogusnummer 62

1. **Status:** MIP
2. **Code:** COE-LD27-86

3. **Adres:** Van Heutszsingel 26-28
4. **Postcode:** 7741 ET
5. **Bouwjaar:** ca. 1895
6. **Oorspronkelijke functie:** woningen
7. **Bouwstijl/architectuur:** zie MIP-documentatie
8. **Bijzonderheden:** zie MIP-documentatie
9. **Fotonummer:** n.v.t.

Catalogusnummer 63

1. **Status:** MIP
2. **Code:** COE-LD27-82
3. **Adres:** Van Heutszsingel 31
4. **Postcode:** 7741 ER
5. **Bouwjaar:** ca. 1925
6. **Oorspronkelijke functie:** woning
7. **Bouwstijl/architectuur:** zie MIP-documentatie
8. **Bijzonderheden:** zie MIP-documentatie
9. **Fotonummer:** n.v.t.

Catalogusnummer 64

1. **Status:** rijksmonument
2. **Code:** 468606
3. **Adres:** Van Heutszsingel 37
4. **Postcode:** 7741 ES
5. **Bouwjaar:** ca. 1910 en 1924
6. **Oorspronkelijke functie:** woonhuis
7. **Bouwstijl/architectuur:** Jugendstil
8. **Bijzonderheden:** architect: G. Wieringa; uitbreiding 1924: architect H. Benninck jr.
9. **Fotonummer:** n.v.t.

Catalogusnummer 65

1. **Status:** MIP
2. **Code:** COE-LD27-61
3. **Adres:** Van Heutszsingel 41-43
4. **Postcode:** 7741 ES
5. **Bouwjaar:** ca. 1925
6. **Oorspronkelijke functie:** woning
7. **Bouwstijl/architectuur:** zie MIP-documentatie
8. **Bijzonderheden:** zie MIP-documentatie
9. **Fotonummer:** n.v.t.

Catalogusnummer 66

1. **Status:** MIP
2. **Code:** COE-LD27-48
3. **Adres:** Van Heutszsingel 60-70
4. **Postcode:** 7741 EV
5. **Bouwjaar:** ca. 1930
6. **Oorspronkelijke functie:** woningen
7. **Bouwstijl/architectuur:** Haagse School trant
8. **Bijzonderheden:** zie MIP-documentatie
9. **Fotonummer:** n.v.t.

Catalogusnummer 67

1. **Status:** MIP
2. **Code:** COE-LD27-47
3. **Adres:** Van Heutszsingel 72-74
4. **Postcode:** 7741 EV
5. **Bouwjaar:** ca. 1925
6. **Oorspronkelijke functie:** woningen
7. **Bouwstijl/architectuur:** Amsterdamse School trant
8. **Bijzonderheden:** zie MIP-documentatie
9. **Fotonummer:** n.v.t.

Catalogusnummer 68

1. **Status:** MIP
2. **Code:** COE-LD27-43
3. **Adres:** Van Heutszsingel 76-84
4. **Postcode:** 7741 EW
5. **Bouwjaar:** ca. 1905
6. **Oorspronkelijke functie:** woningen
7. **Bouwstijl/architectuur:** Overgangsstijl
8. **Bijzonderheden:** zie MIP-documentatie
9. **Fotonummer:** n.v.t.

Catalogusnummer 69

1. **Status:** MIP
2. **Code:** COE-LD27-46
3. **Adres:** Van Heutszsingel 88-94
4. **Postcode:** 7741 EW
5. **Bouwjaar:** ca. 1930
6. **Oorspronkelijke functie:** woningen
7. **Bouwstijl/architectuur:** zie MIP-documentatie
8. **Bijzonderheden:** zie MIP-documentatie
9. **Fotonummer:** n.v.t.

Catalogusnummer 70

1. **Status:** MIP
2. **Code:** COE-LD27-45
3. **Adres:** Van Heutszsingel 106
4. **Postcode:** 7741 EW
5. **Bouwjaar:** ca. 1925
6. **Oorspronkelijke functie:** woning
7. **Bouwstijl/architectuur:** Amsterdamse School trant
8. **Bijzonderheden:** zie MIP-documentatie
9. **Fotonummer:** n.v.t.

Catalogusnummer 71

1. **Status:** MIP
2. **Code:** COE-LD27-44
3. **Adres:** Van Heutszsingel 108-110
4. **Postcode:** 7741 EW
5. **Bouwjaar:** ca. 1930
6. **Oorspronkelijke functie:** woningen
7. **Bouwstijl/architectuur:** zie MIP-documentatie
8. **Bijzonderheden:** zie MIP-documentatie
9. **Fotonummer:** n.v.t.

Catalogusnummer 72

1. **Status:** rijksmonument
2. **Code:** 468598
3. **Adres:** Kasteel 4
4. **Postcode:** 7741 GD
5. **Bouwjaar:** 1892 en ca.1900
6. **Oorspronkelijke functie:** postkantoor
7. **Bouwstijl/architectuur:** 'postkantorengotiek' (hybride neostijl)
8. **Bijzonderheden:** architect: C.H. Peters
9. **Fotonummer:** n.v.t.

Catalogusnummer 73

1. **Status:** MIP
2. **Code:** COE-LD27-63
3. **Adres:** Kasteel 5
4. **Postcode:** 7741 GC
5. **Bouwjaar:** ca. 1900
6. **Oorspronkelijke functie:** winkel; woning
7. **Bouwstijl/architectuur:** zie MIP-documentatie
8. **Bijzonderheden:** zie MIP-documentatie
9. **Fotonummer:** n.v.t.

Catalogusnummer 74

1. **Status:** rijksmonument
2. **Code:** 468601
3. **Adres:** Kasteel 6
4. **Postcode:** 7741 GD
5. **Bouwjaar:** kantoor 1908, pakhuis ca. 1880
6. **Oorspronkelijke functie:** kantoor en pakhuis
7. **Bouwstijl/architectuur:** -
8. **Bijzonderheden:** architect van het kantoor: J.D. Meppelink; opdrachtgever: G. Levie
9. **Fotonummer:** n.v.t.

Catalogusnummer 75

1. **Status:** rijksmonument
2. **Code:** 468602
3. **Adres:** Kasteel 6 (het monumentenregister omschrijft: 'bij Kasteel 6 en 8')
4. **Postcode:** 7741 GD
5. **Bouwjaar:** 1925
6. **Oorspronkelijke functie:** opslag, pakhuis De Vlijt
7. **Bouwstijl/architectuur:** -
8. **Bijzonderheden:** -
9. **Fotonummer:** n.v.t.

Catalogusnummer 76

1. **Status:** MIP
2. **Code:** COE-LD27-64
3. **Adres:** Kasteel 7
4. **Postcode:** 7741 GC
5. **Bouwjaar:** ca. 1910
6. **Oorspronkelijke functie:** winkel; woning
7. **Bouwstijl/architectuur:** Jugendstil trant
8. **Bijzonderheden:** zie MIP-documentatie
9. **Fotonummer:** n.v.t.

Catalogusnummer 77

1. **Status:** rijksmonument
2. **Code:** 468600
3. **Adres:** Kasteel 8
4. **Postcode:** 7741 GD
5. **Bouwjaar:** 1908
6. **Oorspronkelijke functie:** woning
7. **Bouwstijl/architectuur:** Jugendstil
8. **Bijzonderheden:** architect: J.D. Meppelink; opdrachtgever: G. Levie
9. **Fotonummer:** n.v.t.

Catalogusnummer 78

1. **Status:** MIP
2. **Code:** COE-LD27-69
3. **Adres:** Kasteel 10-14
4. **Postcode:** 7741 GD
5. **Bouwjaar:** ca. 1900
6. **Oorspronkelijke functie:** woningen
7. **Bouwstijl/architectuur:** zie MIP-documentatie
8. **Bijzonderheden:** zie MIP-documentatie
9. **Fotonummer:** n.v.t.

Catalogusnummer 79

1. **Status:** MIP
2. **Code:** COE-LD27-67
3. **Adres:** Kasteel 13-21
4. **Postcode:** 7741 GC
5. **Bouwjaar:** ca. 1935
6. **Oorspronkelijke functie:** woningen
7. **Bouwstijl/architectuur:** Nieuwe Haagse School trant
8. **Bijzonderheden:** zie MIP-documentatie
9. **Fotonummer:** n.v.t.

Catalogusnummer 80

1. **Status:** MIP
2. **Code:** COE-LD27-71
3. **Adres:** Kasteel 18
4. **Postcode:** 7741 GD
5. **Bouwjaar:** ca. 1925
6. **Oorspronkelijke functie:** woning
7. **Bouwstijl/architectuur:** Interbellum Architectuur
8. **Bijzonderheden:** zie MIP-documentatie
9. **Fotonummer:** n.v.t.

Catalogusnummer 81

1. **Status:** rijksmonument
2. **Code:** 11487
3. **Adres:** Kasteel 27
4. **Postcode:** 7741 GC
5. **Bouwjaar:** 13e eeuw
6. **Oorspronkelijke functie:** kasteel
7. **Bouwstijl/architectuur:** -
8. **Bijzonderheden:** betreft het onderkelderde deel van het kasteel
9. **Fotonummer:** n.v.t.

Catalogusnummer 82

1. **Status:** rijksmonument
2. **Code:** 11488
3. **Adres:** Kasteel 29
4. **Postcode:** 7741 GC
5. **Bouwjaar:** oudste delen zoals nu zichtbaar: 13e eeuw; diverse uitbreidingen in latere eeuwen
6. **Oorspronkelijke functie:** kasteel van de prefect van de bisschop van Utrecht
7. **Bouwstijl/architectuur:** -
8. **Bijzonderheden:** voor het onderkelderd deel van het kasteel: zie cat.nr. 81
9. **Fotonummer:** n.v.t.

Catalogusnummer 83

1. **Status:** MIP/provinciaal monument
2. **Code:** code onbekend
3. **Adres:** Kasteel 31
4. **Postcode:** 7741 GC
5. **Bouwjaar:** onbekend
6. **Oorspronkelijke functie:** gouverneurshuis
7. **Bouwstijl/architectuur:** zie MIP-documentatie
8. **Bijzonderheden:** zie MIP-documentatie
9. **Fotonummer:** n.v.t.

Catalogusnummer 84

1. **Status:** rijksmonument
2. **Code:** 11489
3. **Adres:** Kerkstraat 1
4. **Postcode:** 7741 JW
5. **Bouwjaar:** 17e eeuw
6. **Oorspronkelijke functie:** woonhuis/voormalig raadhuis
7. **Bouwstijl/architectuur:** sober classicisme; huidig uiterlijk vroeg 19e eeuw
8. **Bijzonderheden:** -
9. **Fotonummer:** n.v.t.

Catalogusnummer 85

1. **Status:** MIP
2. **Code:** COE-LD27-2
3. **Adres:** Kerksstraat 4
4. **Postcode:** 7741 JC
5. **Bouwjaar:** ca. 1890
6. **Oorspronkelijke functie:** woning; winkel
7. **Bouwstijl/architectuur:** zie MIP-documentatie

8. **Bijzonderheden:** zie MIP-documentatie
9. **Fotonummer:** n.v.t.

Catalogusnummer 86

1. **Status:** rijksmonument
2. **Code:** 11490-11491
3. **Adres:** Kerkstraat 6
4. **Postcode:** 7741 JC
5. **Bouwjaar:** 1641/1645
6. **Oorspronkelijke functie:** kerk en kerkonderdeel
7. **Bouwstijl/architectuur:** sober classicisme
8. **Bijzonderheden:** -
9. **Fotonummer:** n.v.t.

Catalogusnummer 87

1. **Status:** rijksmonument
2. **Code:** 11492
3. **Adres:** Kerkstraat 36
4. **Postcode:** 7741 JC
5. **Bouwjaar:** ca. 1840 (synagoge); 1879 (leraarswoning)
6. **Oorspronkelijke functie:** synagoge
7. **Bouwstijl/architectuur:** -
8. **Bijzonderheden:** -
9. **Fotonummer:** n.v.t.

Catalogusnummer 88

1. **Status:** MIP
2. **Code:** COE-LD27-16
3. **Adres:** Krimweg 1-3
4. **Postcode:** 7741 KE
5. **Bouwjaar:** ca. 1915
6. **Oorspronkelijke functie:** woningen
7. **Bouwstijl/architectuur:** zie MIP-documentatie
8. **Bijzonderheden:** zie MIP-documentatie
9. **Fotonummer:** n.v.t.

Catalogusnummer 89

1. **Status:** rijksmonument
2. **Code:** 468603
3. **Adres:** Krimweg 6-8
4. **Postcode:** 7741 KH
5. **Bouwjaar:** ca. 1897

6. **Oorspronkelijke functie:** station
7. **Bouwstijl/architectuur:** -
8. **Bijzonderheden:** gebouwd in opdracht van de Dedemvaarts(ch)e Stoomtram Maatschappij
9. **Fotonummer:** n.v.t.

Catalogusnummer 90

1. **Status:** MIP
2. **Code:** COE-LD26-123
3. **Adres:** Krimweg 36
4. **Postcode:** 7741 KJ
5. **Bouwjaar:** ca. 1905
6. **Oorspronkelijke functie:** boerderij
7. **Bouwstijl/architectuur:** zie MIP-documentatie
8. **Bijzonderheden:** zie MIP-documentatie; buiten onderzoeksgebied gesitueerd
9. **Fotonummer:** n.v.t.

Catalogusnummer 91

1. **Status:** MIP
2. **Code:** COE-LD27-32
3. **Adres:** Markt 6
4. **Postcode:** 7741 JM
5. **Bouwjaar:** ca. 1905
6. **Oorspronkelijke functie:** winkel; woning
7. **Bouwstijl/architectuur:** zie MIP-documentatie
8. **Bijzonderheden:** zie MIP-documentatie
9. **Fotonummer:** n.v.t.

Catalogusnummer 92

1. **Status:** MIP
2. **Code:** COE-LD27-31
3. **Adres:** Markt 9
4. **Postcode:** 7741 JM
5. **Bouwjaar:** ca. 1930
6. **Oorspronkelijke functie:** winkel; woning
7. **Bouwstijl/architectuur:** Amsterdamse School trant
8. **Bijzonderheden:** zie MIP-documentatie
9. **Fotonummer:** n.v.t.

Catalogusnummer 93

1. **Status:** MIP
2. **Code:** COE-LD27-62
3. **Adres:** Markt 10

4. **Postcode:** 7741 JM
5. **Bouwjaar:** ca. 1910
6. **Oorspronkelijke functie:** winkel; woning
7. **Bouwstijl/architectuur:** zie MIP-documentatie
8. **Bijzonderheden:** zie MIP-documentatie
9. **Fotonummer:** n.v.t.

Catalogusnummer 94

1. **Status:** rijksmonument
2. **Code:** 468604
3. **Adres:** Markt 15
4. **Postcode:** 7741 JM
5. **Bouwjaar:** 1903
6. **Oorspronkelijke functie:** winkel/woonhuis
7. **Bouwstijl/architectuur:** Jugendstil
8. **Bijzonderheden:** onderpui uit 1965 is niet beschermd
9. **Fotonummer:** n.v.t.

Catalogusnummer 95

1. **Status:** MIP
2. **Code:** COE-LD27-33
3. **Adres:** Markt 19
4. **Postcode:** 7741 JM
5. **Bouwjaar:** ca. 1885
6. **Oorspronkelijke functie:** apotheek; woning
7. **Bouwstijl/architectuur:** Eclectisch
8. **Bijzonderheden:** zie MIP-documentatie
9. **Fotonummer:** n.v.t.

Catalogusnummer 96

1. **Status:** MIP
2. **Code:** COE-LD27-70
3. **Adres:** Mijndert v.d. Thijnensingel 2-4
4. **Postcode:** 7741 GB
5. **Bouwjaar:** ca. 1925
6. **Oorspronkelijke functie:** woningen
7. **Bouwstijl/architectuur:** zie MIP-documentatie
8. **Bijzonderheden:** zie MIP-documentatie
9. **Fotonummer:** n.v.t.

Catalogusnummer 97

1. **Status:** MIP
2. **Code:** COE-LD27-72

3. **Adres:** Mijndert v.d. Thijnensingel 8
4. **Postcode:** 7741 GB
5. **Bouwjaar:** ca. 1920
6. **Oorspronkelijke functie:** woning
7. **Bouwstijl/architectuur:** Interbellum Architectuur
8. **Bijzonderheden:** zie MIP-documentatie
9. **Fotonummer:** n.v.t.

Catalogusnummer 98

1. **Status:** rijksmonument
2. **Code:** 468605
3. **Adres:** Mijndert v.d. Thijnensingel 10
4. **Postcode:** 7741 GB
5. **Bouwjaar:** 1923
6. **Oorspronkelijke functie:** vakschool voor meisjes
7. **Bouwstijl/architectuur:** Interbellum architectuur
8. **Bijzonderheden:** architect: H. Bennink jr.
9. **Fotonummer:** n.v.t.

Catalogusnummer 100

1. **Status:** MIP
2. **Code:** COE-LD27-9
3. **Adres:** Melkkade 2
4. **Postcode:** 7741 JS
5. **Bouwjaar:** ca. 1910
6. **Oorspronkelijke functie:** directeurswoning
7. **Bouwstijl/architectuur:** Jugendstil
8. **Bijzonderheden:** zie MIP-documentatie
9. **Fotonummer:** n.v.t.

Catalogusnummer 101

1. **Status:** rijksmonument
2. **Code:** 11494
3. **Adres:** Molenstraat 5
4. **Postcode:** 7741 GN
5. **Bouwjaar:** 1765
6. **Oorspronkelijke functie:** militair verblijfsgebouw
7. **Bouwstijl/architectuur:** -
8. **Bijzonderheden:** -
9. **Fotonummer:** n.v.t.

Catalogusnummer 102

1. **Status:** rijksmonument
2. **Code:** 11495
3. **Adres:** Molenstraat 7
4. **Postcode:** 7741 GN
5. **Bouwjaar:** 1765
6. **Oorspronkelijke functie:** militair verblijfsgebouw
7. **Bouwstijl/architectuur:** -
8. **Bijzonderheden:** -
9. **Fotonummer:** n.v.t.

Catalogusnummer 103

1. **Status:** rijksmonument
2. **Code:** 11496
3. **Adres:** Molenstraat 9
4. **Postcode:** 7741 GN
5. **Bouwjaar:** 1765
6. **Oorspronkelijke functie:** militair verblijfsgebouw
7. **Bouwstijl/architectuur:** -
8. **Bijzonderheden:** -
9. **Fotonummer:** n.v.t.

Catalogusnummer 104

1. **Status:** rijksmonument
2. **Code:** 11497
3. **Adres:** Molenstraat 11
4. **Postcode:** 7741 GN
5. **Bouwjaar:** 1765
6. **Oorspronkelijke functie:** militair verblijfsgebouw
7. **Bouwstijl/architectuur:** -
8. **Bijzonderheden:** -
9. **Fotonummer:** n.v.t.

Catalogusnummer 105

1. **Status:** rijksmonument
2. **Code:** 11498
3. **Adres:** Molenstraat 13
4. **Postcode:** 7741 GN
5. **Bouwjaar:** 1765
6. **Oorspronkelijke functie:** militair verblijfsgebouw
7. **Bouwstijl/architectuur:** -
8. **Bijzonderheden:** -
9. **Fotonummer:** n.v.t.

Catalogusnummer 106

1. **Status:** rijksmonument
2. **Code:** 11499
3. **Adres:** Molenstraat 15
4. **Postcode:** 7741 GN
5. **Bouwjaar:** 1765
6. **Oorspronkelijke functie:** militair verblijfsgebouw
7. **Bouwstijl/architectuur:** -
8. **Bijzonderheden:** -
9. **Fotonummer:** n.v.t.

Catalogusnummer 107

1. **Status:** rijksmonument
2. **Code:** 11500
3. **Adres:** Molenstraat 17
4. **Postcode:** 7741 GN
5. **Bouwjaar:** 1765
6. **Oorspronkelijke functie:** militair verblijfsgebouw
7. **Bouwstijl/architectuur:** -
8. **Bijzonderheden:** -
9. **Fotonummer:** n.v.t.

Catalogusnummer 108

1. **Status:** rijksmonument
2. **Code:** 11501
3. **Adres:** Molenstraat 19
4. **Postcode:** 7741 GN
5. **Bouwjaar:** 1765
6. **Oorspronkelijke functie:** militair verblijfsgebouw
7. **Bouwstijl/architectuur:** -
8. **Bijzonderheden:** -
9. **Fotonummer:** n.v.t.

Catalogusnummer 109

1. **Status:** rijksmonument
2. **Code:** 11502
3. **Adres:** Molenstraat 21
4. **Postcode:** 7741 GN
5. **Bouwjaar:** 1765
6. **Oorspronkelijke functie:** militair verblijfsgebouw
7. **Bouwstijl/architectuur:** -
8. **Bijzonderheden:** -
9. **Fotonummer:** n.v.t.

Catalogusnummer 110

1. **Status:** rijksmonument
2. **Code:** 11503
3. **Adres:** Molenstraat 25
4. **Postcode:** 7741 GN
5. **Bouwjaar:** 1765
6. **Oorspronkelijke functie:** militair verblijfsgebouw
7. **Bouwstijl/architectuur:** -
8. **Bijzonderheden:** -
9. **Fotonummer:** n.v.t.

Catalogusnummer 111

1. **Status:** rijksmonument
2. **Code:** 11504
3. **Adres:** Molenstraat 27
4. **Postcode:** 7741 GN
5. **Bouwjaar:** 1765
6. **Oorspronkelijke functie:** militair verblijfsgebouw
7. **Bouwstijl/architectuur:** -
8. **Bijzonderheden:** -
9. **Fotonummer:** n.v.t.

Catalogusnummer 112

1. **Status:** rijksmonument
2. **Code:** 11505
3. **Adres:** Molenstraat 29
4. **Postcode:** 7741 GN
5. **Bouwjaar:** 1765
6. **Oorspronkelijke functie:** militair verblijfsgebouw
7. **Bouwstijl/architectuur:** -
8. **Bijzonderheden:** -
9. **Fotonummer:** n.v.t.

Catalogusnummer 113

1. **Status:** rijksmonument
2. **Code:** 11506
3. **Adres:** Molenstraat 31
4. **Postcode:** 7741 GN
5. **Bouwjaar:** 1765
6. **Oorspronkelijke functie:** militair verblijfsgebouw
7. **Bouwstijl/architectuur:** -
8. **Bijzonderheden:** vormt een eenheid met Molenstraat 29
9. **Fotonummer:** n.v.t.

Catalogusnummer 114

1. **Status:** MIP
2. **Code:** COE-LD27-10
3. **Adres:** Oostersingel 6a
4. **Postcode:** 7741 JP
5. **Bouwjaar:** ca. 1915
6. **Oorspronkelijke functie:** pakhuis
7. **Bouwstijl/architectuur:** zie MIP-documentatie
8. **Bijzonderheden:** zie MIP-documentatie
9. **Fotonummer:** n.v.t.

Catalogusnummer 115

1. **Status:** MIP
2. **Code:** COE-LD27-125
3. **Adres:** Parallelweg 2
4. **Postcode:** 7741 KB
5. **Bouwjaar:** ca.1910
6. **Oorspronkelijke functie:** timmerbedrijf
7. **Bouwstijl/architectuur:** zie MIP-documentatie
8. **Bijzonderheden:** zie MIP-documentatie; afgebroken
9. **Fotonummer:** n.v.t.

Catalogusnummer 116

1. **Status:** MIP
2. **Code:** COE-LD27-96
3. **Adres:** Parallelweg 13
4. **Postcode:** 7741 KA
5. **Bouwjaar:** ca. 1900
6. **Oorspronkelijke functie:** station
7. **Bouwstijl/architectuur:** zie MIP-documentatie
8. **Bijzonderheden:** zie MIP-documentatie
9. **Fotonummer:** n.v.t.

Catalogusnummer 117

1. **Status:** MIP
2. **Code:** COE-LD27-11
3. **Adres:** Rijnsestraat 8-10
4. **Postcode:** 7741 JN
5. **Bouwjaar:** 1887
6. **Oorspronkelijke functie:** woningen
7. **Bouwstijl/architectuur:** zie MIP-documentatie
8. **Bijzonderheden:** zie MIP-documentatie
9. **Fotonummer:** n.v.t.

Catalogusnummer 118 (zie tevens cat.nr. 177)

1. **Status:** MIP
2. **Code:** COE-LD27-13
3. **Adres:** Sallandsestraat 1
4. **Postcode:** 7741 HL
5. **Bouwjaar:** ca. 1910
6. **Oorspronkelijke functie:** winkel; woning
7. **Bouwstijl/architectuur:** Overgangsstijl
8. **Bijzonderheden:** zie MIP-documentatie
9. **Fotonummer:** n.v.t.

Catalogusnummer 119

1. **Status:** MIP
2. **Code:** COE-LD27-15
3. **Adres:** Sallandsestraat 15 (foutief huisnummer; correct nummer is 45/47: zie cat.nr. 185)
4. **Postcode:** 7741 HL
5. **Bouwjaar:** ca. 1910
6. **Oorspronkelijke functie:** woonhuis
7. **Bouwstijl/architectuur:** zie MIP-documentatie en cat.nr. 185
8. **Bijzonderheden:** zie MIP-documentatie en cat.nr. 185
9. **Fotonummer:** n.v.t.

Catalogusnummer 120

1. **Status:** MIP
2. **Code:** COE-LD27-14
3. **Adres:** Sallandsestraat 33
4. **Postcode:** 7741 HM
5. **Bouwjaar:** ca. 1905
6. **Oorspronkelijke functie:** woning; winkel
7. **Bouwstijl/architectuur:** -
8. **Bijzonderheden:** gesloopt
9. **Fotonummer:** n.v.t.

Catalogusnummer 121

1. **Status:** MIP
2. **Code:** COE-LD27-25
3. **Adres:** Schoolstraat 18
4. **Postcode:** 7741 HC
5. **Bouwjaar:** ca. 1890
6. **Oorspronkelijke functie:** horeca
7. **Bouwstijl/architectuur:** zie MIP-documentatie

8. **Bijzonderheden:** zie MIP-documentatie
9. **Fotonummer:** n.v.t.

Catalogusnummer 122

1. **Status:** MIP
2. **Code:** COE-LD27-8
3. **Adres:** Spoorsingel 6-7
4. **Postcode:** 7741 JG
5. **Bouwjaar:** ca. 1910
6. **Oorspronkelijke functie:** woningen
7. **Bouwstijl/architectuur:** Overgangsstijl
8. **Bijzonderheden:** zie MIP-documentatie
9. **Fotonummer:** n.v.t.

Catalogusnummer 123

1. **Status:** MIP
2. **Code:** COE-LD27-20
3. **Adres:** Stationsplein 3
4. **Postcode:** 7741 GZ
5. **Bouwjaar:** ca. 1905
6. **Oorspronkelijke functie:** hotel
7. **Bouwstijl/architectuur:** Overgangsstijl
8. **Bijzonderheden:** gesloopt
9. **Fotonummer:** n.v.t.

Catalogusnummer 124

1. **Status:** MIP
2. **Code:** COE-LD27-92
3. **Adres:** Stationsstraat 20-24
4. **Postcode:** 7741 EK
5. **Bouwjaar:** ca. 1900
6. **Oorspronkelijke functie:** woningen
7. **Bouwstijl/architectuur:** zie MIP-documentatie
8. **Bijzonderheden:** zie MIP-documentatie
9. **Fotonummer:** n.v.t.

Catalogusnummer 125

1. **Status:** MIP
2. **Code:** COE-LD27-93
3. **Adres:** Stationsstraat 26
4. **Postcode:** 7741 EK
5. **Bouwjaar:** ca. 1900

6. **Oorspronkelijke functie:** woning
7. **Bouwstijl/architectuur:** n.v.t.
8. **Bijzonderheden:** zie MIP-documentatie
9. **Fotonummer:** n.v.t.

Catalogusnummer 126

1. **Status:** MIP
2. **Code:** COE-LD27-94
3. **Adres:** Stationsstraat 28-32
4. **Postcode:** 7741 EK
5. **Bouwjaar:** ca. 1910
6. **Oorspronkelijke functie:** woningen
7. **Bouwstijl/architectuur:** zie MIP-documentatie
8. **Bijzonderheden:** zie MIP-documentatie
9. **Fotonummer:** n.v.t.

Catalogusnummer 127

1. **Status:** MIP
2. **Code:** COE-LD27-95
3. **Adres:** Stationsstraat 34
4. **Postcode:** 7741 EK
5. **Bouwjaar:** 1923
6. **Oorspronkelijke functie:** station; remise
7. **Bouwstijl/architectuur:** -
8. **Bijzonderheden:** -
9. **Fotonummer:** -

Catalogusnummer 128

1. **Status:** rijksmonument
2. **Code:** 11507
3. **Adres:** Weeshuisstraat 22
4. **Postcode:** 7741 GP
5. **Bouwjaar:** ingang gedateerd 1690
6. **Oorspronkelijke functie:** sociale zorg, liefdadigheid
7. **Bouwstijl/architectuur:** -
8. **Bijzonderheden:** voormalig weeshuis
9. **Fotonummer:** n.v.t.

Catalogusnummer 129

1. **Status:** MIP
2. **Code:** COE-LD27-50
3. **Adres:** Wethouder Rooslaan 1

4. **Postcode:** 7741 EA
5. **Bouwjaar:** ca. 1915
6. **Oorspronkelijke functie:** school
7. **Bouwstijl/architectuur:** zie MIP-documentatie
8. **Bijzonderheden:** zie MIP-documentatie
9. **Fotonummer:** n.v.t.

Catalogusnummer 130

1. **Status:** rijksmonument
2. **Code:** 468607
3. **Adres:** Wilhelminasingel 2b
4. **Postcode:** 7741 HK
5. **Bouwjaar:** 1913/1914
6. **Oorspronkelijke functie:** RK kerk
7. **Bouwstijl/architectuur:** -
8. **Bijzonderheden:** architect: W. te Riele
9. **Fotonummer:** n.v.t.

Catalogusnummer 131

1. **Status:** MIP
2. **Code:** COE-LD27-19
3. **Adres:** Wilhelminasingel 20-24
4. **Postcode:** 7741 HK
5. **Bouwjaar:** ca. 1910
6. **Oorspronkelijke functie:** woningen
7. **Bouwstijl/architectuur:** zie MIP-documentatie
8. **Bijzonderheden:** -
9. **Fotonummer:** n.v.t.

RAAP-inventarisatie

Catalogusnummer 132

1. **Status:** RAAP
2. **Code:** n.v.t.
3. **Adres:** Aleida Kramersingel 11
4. **Postcode:** 7741 GE
5. **Bouwjaar:** ca. 1915
6. **Oorspronkelijke functie:** woning
7. **Bouwstijl/architectuur:** Jugendstil
8. **Bijzonderheden:** karakteristieke woning; hoge voorgevel; wit geschilderd (niet oorspronkelijk?)
9. **Fotonummer:** 132

Catalogusnummer 133

1. **Status:** RAAP
2. **Code:** n.v.t.
3. **Adres:** Aleida Kramersingel 23-29
4. **Postcode:** 7741 GE
5. **Bouwjaar:** ca. 1910
6. **Oorspronkelijke functie:** woningen
7. **Bouwstijl/architectuur:** -
8. **Bijzonderheden:** karakteristiek complex
9. **Fotonummer:** 133

Catalogusnummer 134

1. **Status:** RAAP
2. **Code:** n.v.t.
3. **Adres:** A. Kramerstraat 1A/Aleida Kramersingel 17-19
4. **Postcode:** 7741 GG
5. **Bouwjaar:** ca. 1935
6. **Oorspronkelijke functie:** woningen
7. **Bouwstijl/architectuur:** interbellum; Delftse school
8. **Bijzonderheden:** -
9. **Fotonummer:** 134

Catalogusnummer 135

1. **Status:** RAAP
2. **Code:** n.v.t.
3. **Adres:** Aleida Kramerstraat 11-13
4. **Postcode:** 7741 GG
5. **Bouwjaar:** ca. 1925
6. **Oorspronkelijke functie:** woningen
7. **Bouwstijl/architectuur:** interbellum
8. **Bijzonderheden:** siermetselwerk in Amsterdamse school trant; met dakpannen bekroonde vlakke geveltop
9. **Fotonummer:** 135

Catalogusnummer 136

1. **Status:** RAAP
2. **Code:** n.v.t.
3. **Adres:** Aleida Kramerstraat 22-24
4. **Postcode:** 7741 GH
5. **Bouwjaar:** ca. 1935
6. **Oorspronkelijke functie:** woningen
7. **Bouwstijl/architectuur:** interbellum

8. **Bijzonderheden:** donkere klinker; kenmerkend hoge schoorsteen, brede gootbak
9. **Fotonummer:** 136

Catalogusnummer 137

1. **Status:** RAAP
2. **Code:** n.v.t.
3. **Adres:** Bakkersteeg zonder nummer
4. **Postcode:** -
5. **Bouwjaar:** ca. 1935/1940
6. **Oorspronkelijke functie:** winkel
7. **Bouwstijl/architectuur:** interbellum; Delftse school invloeden
8. **Bijzonderheden:** achterzijde Friese straat (Radio Loco)
9. **Fotonummer:** 137

Catalogusnummer 138

1. **Status:** RAAP
2. **Code:** n.v.t.
3. **Adres:** Bakkersteeg zonder nummer
4. **Postcode:** -
5. **Bouwjaar:** ca. 1915
6. **Oorspronkelijke functie:** pakhuis
7. **Bouwstijl/architectuur:** -
8. **Bijzonderheden:** achterzijde Friese straat
9. **Fotonummer:** 138

Catalogusnummer 139

1. **Status:** RAAP
2. **Code:** n.v.t.
3. **Adres:** Bakkersteeg zonder nummer
4. **Postcode:** -
5. **Bouwjaar:** ca. 1935/1940
6. **Oorspronkelijke functie:** winkel
7. **Bouwstijl/architectuur:** interbellum; Delftse school invloeden
8. **Bijzonderheden:** baksteen met betongeledingen; achterzijde Friese straat (Schomaker)
9. **Fotonummer:** 139

Catalogusnummer 140

1. **Status:** RAAP
2. **Code:** n.v.t.
3. **Adres:** Bakkersteeg 20
4. **Postcode:** -

5. **Bouwjaar:** 19e eeuw
6. **Oorspronkelijke functie:** schuur
7. **Bouwstijl/architectuur:** -
8. **Bijzonderheden:** grenst aan cat.nr. 121
9. **Fotonummer:** 140

Catalogusnummer 141

1. **Status:** RAAP
2. **Code:** n.v.t.
3. **Adres:** Bakkersteeg
4. **Postcode:** -
5. **Bouwjaar:** 19e eeuw
6. **Oorspronkelijke functie:** werkplaats/schuur
7. **Bouwstijl/architectuur:** -
8. **Bijzonderheden:** -
9. **Fotonummer:** 141

Catalogusnummer 142

1. **Status:** RAAP
2. **Code:** n.v.t.
3. **Adres:** Bentheimerstraat 2
4. **Postcode:** 7741 JK
5. **Bouwjaar:** ca. 1930
6. **Oorspronkelijke functie:** horeca/woning
7. **Bouwstijl/architectuur:** interbellum
8. **Bijzonderheden:** onderpui gewijzigd; bovenpui met markant siermetselwerk; ramen met glas in lood accentuering
9. **Fotonummer:** 142

Catalogusnummer 143

1. **Status:** RAAP
2. **Code:** n.v.t.
3. **Adres:** Bentheimerstraat 31
4. **Postcode:** 7741 JJ
5. **Bouwjaar:** vermoedelijk 18e eeuw
6. **Oorspronkelijke functie:** winkel/woning
7. **Bouwstijl/architectuur:** -
8. **Bijzonderheden:** wit bepleisterde voorgevel; onderpui aangetast; vermoedelijk 18e eeuwse gevel met bepleistering en detaillering uit de 19e eeuw.
9. **Fotonummer:** 143

Catalogusnummer 144

1. **Status:** RAAP
2. **Code:** n.v.t.
3. **Adres:** Bentheimerstraat 36
4. **Postcode:** 7741 JL
5. **Bouwjaar:** gedat. 1776
6. **Oorspronkelijke functie:** woning
7. **Bouwstijl/architectuur:** -
8. **Bijzonderheden:** afgetopte (?) puntgevel met kenmerkende vlechting; wit geschilderd
9. **Fotonummer:** 144

Catalogusnummer 145

1. **Status:** RAAP
2. **Code:** n.v.t.
3. **Adres:** Bentheimerstraat 40
4. **Postcode:** 7741 JL
5. **Bouwjaar:** ca. 1930
6. **Oorspronkelijke functie:** winkel/woning
7. **Bouwstijl/architectuur:** Amsterdamse school
8. **Bijzonderheden:** gevel van donkere klinker en met siermetselwerk; versierde gootbak; ramen met glas-in-lood details
9. **Fotonummer:** 145

Catalogusnummer 146

1. **Status:** RAAP
2. **Code:** n.v.t.
3. **Adres:** Bentheimerstraat 48
4. **Postcode:** 7741 JL
5. **Bouwjaar:** 18e eeuw
6. **Oorspronkelijke functie:** woning/militair verblijf
7. **Bouwstijl/architectuur:** -
8. **Bijzonderheden:** aan het hoofd van een kazerneblok (zie ook cat.nrs. 187 en 188 die eveneens het Kazerneblok betreffen; wit bepleisterd, bovendeeel van de gevel origineel (puntgevel met vlechting), onderpui aangetast vanwege winkelvoorziening
9. **Fotonummer:** 146

Catalogusnummer 147

1. **Status:** RAAP
2. **Code:** n.v.t.
3. **Adres:** Bentheimerstraat 53
4. **Postcode:** 7741 JJ

5. **Bouwjaar:** ca. 1950
6. **Oorspronkelijke functie:** winkel/woning
7. **Bouwstijl/architectuur:** Delftse school stijl
8. **Bijzonderheden:** fraaie gevelgeleding; uitspringende rooilijn vanwege voormalige locatie van de Bentheimerpoort
9. **Fotonummer:** 147

Catalogusnummer 148

1. **Status:** RAAP
2. **Code:** n.v.t.
3. **Adres:** Churchillaan 79
4. **Postcode:** 7741 EB
5. **Bouwjaar:** ca. 1930
6. **Oorspronkelijke functie:** woning
7. **Bouwstijl/architectuur:** Delftse school
8. **Bijzonderheden:** gevel met glas-in-lood
9. **Fotonummer:** 148

Catalogusnummer 149

1. **Status:** RAAP
2. **Code:** n.v.t.
3. **Adres:** Coehoornstraat/Van Heutszsingel 54
4. **Postcode:** 7741 EV
5. **Bouwjaar:** ca. 1920
6. **Oorspronkelijke functie:** werkplaats/garage
7. **Bouwstijl/architectuur:** interbellum
8. **Bijzonderheden:** -
9. **Fotonummer:** 149

Catalogusnummer 150

1. **Status:** RAAP
2. **Code:** n.v.t.
3. **Adres:** Friesestraat 17
4. **Postcode:** 7741 GR
5. **Bouwjaar:** ca. 1930
6. **Oorspronkelijke functie:** winkel/woning
7. **Bouwstijl/architectuur:** interbellum; zakelijk
8. **Bijzonderheden:** markant siermetselwerk; oorspronkelijke gietijzeren kozijnen
9. **Fotonummer:** 150

Catalogusnummer 151

1. **Status:** n.v.t.
2. **Code:** RAAP
3. **Adres:** Friesestraat 38
4. **Postcode:** 7741 GW
5. **Bouwjaar:** ca. 1925
6. **Oorspronkelijke functie:** woning/winkel
7. **Bouwstijl/architectuur:** Amsterdamse school
8. **Bijzonderheden:** fraai woon-/winkelpand
9. **Fotonummer:** 151

Catalogusnummer 152

1. **Status:** RAAP
2. **Code:** n.v.t.
3. **Adres:** Friesestraat 43
4. **Postcode:** 7741 GS
5. **Bouwjaar:** 18e eeuw
6. **Oorspronkelijke functie:** woning
7. **Bouwstijl/architectuur:** -
8. **Bijzonderheden:** verbouwd tot winkel, voorgevel ca. 1930; beeldbepalende zijgevel uit de 18e eeuw
9. **Fotonummer:** 152

Catalogusnummer 153

1. **Status:** n.v.t.
2. **Code:** RAAP
3. **Adres:** Friesestraat 48
4. **Postcode:** 7741 GX
5. **Bouwjaar:** ca. 1910
6. **Oorspronkelijke functie:** woning/winkel
7. **Bouwstijl/architectuur:** Jugendstil
8. **Bijzonderheden:** onderpui modern; karakteristieke gevel
9. **Fotonummer:** 153

Catalogusnummer 154

1. **Status:** RAAP
2. **Code:** n.v.t.
3. **Adres:** Kasteel 16
4. **Postcode:** 7741 JC
5. **Bouwjaar:** ca. 1925
6. **Oorspronkelijke functie:** woning
7. **Bouwstijl/architectuur:** Interbellum; Amsterdamse school-invloed

8. **Bijzonderheden:** siermetselwerk
9. **Fotonummer:** 154

Catalogusnummer 155

1. **Status:** RAAP
2. **Code:** n.v.t.
3. **Adres:** Kerkstraat 2
4. **Postcode:** 7741 JC
5. **Bouwjaar:** 18e eeuw
6. **Oorspronkelijke functie:** woning
7. **Bouwstijl/architectuur:** Interbellum voorgevel
8. **Bijzonderheden:** oorsp. zijgevel uit de 18e eeuw
9. **Fotonummer:** 155

Catalogusnummer 156

1. **Status:** RAAP
2. **Code:** n.v.t.
3. **Adres:** Kerkstraat 10
4. **Postcode:** 7741 JC
5. **Bouwjaar:** ca. 1925
6. **Oorspronkelijke functie:** woning
7. **Bouwstijl/architectuur:** zakelijk (Haagse school)
8. **Bijzonderheden:** karakteristiek gebouw
9. **Fotonummer:** 156

Catalogusnummer 157

1. **Status:** RAAP
2. **Code:** n.v.t.
3. **Adres:** Kerkstraat 24/26
4. **Postcode:** 7741 JC
5. **Bouwjaar:** ca. 1915/1920
6. **Oorspronkelijke functie:** woning
7. **Bouwstijl/architectuur:** -
8. **Bijzonderheden:** -
9. **Fotonummer:** 157

Catalogusnummer 158

1. **Status:** RAAP
2. **Code:** n.v.t.
3. **Adres:** Kerkstraat 30/32
4. **Postcode:** 7741 JC
5. **Bouwjaar:** ca. 1925

6. **Oorspronkelijke functie:** woning
7. **Bouwstijl/architectuur:** -
8. **Bijzonderheden:** -
9. **Fotonummer:** 158

Catalogusnummer 159

1. **Status:** RAAP
2. **Code:** n.v.t.
3. **Adres:** Koedijkje 2-4
4. **Postcode:** 7741 JH
5. **Bouwjaar:** ca. 1900
6. **Oorspronkelijke functie:** woning/pakhuis combinatie
7. **Bouwstijl/architectuur:** -
8. **Bijzonderheden:** beeldbepalend
9. **Fotonummer:** 159

Catalogusnummer 160

1. **Status:** RAAP
2. **Code:** n.v.t.
3. **Adres:** Koesteeg (Markt 9)
4. **Postcode:** 7741 JM
5. **Bouwjaar:** 19e eeuw
6. **Oorspronkelijke functie:** woning
7. **Bouwstijl/architectuur:** oorspr. gehoekte voorgevel
8. **Bijzonderheden:** -
9. **Fotonummer:** 160

Catalogusnummer 161

1. **Status:** RAAP
2. **Code:** n.v.t.
3. **Adres:** Kromme Elleboog 7
4. **Postcode:** 7741 JA
5. **Bouwjaar:** ca. 1920
6. **Oorspronkelijke functie:** woning
7. **Bouwstijl/architectuur:** interbellum
8. **Bijzonderheden:** mansardekap; karakteristiek huisje
9. **Fotonummer:** 161

Catalogusnummer 162

1. **Status:** RAAP
2. **Code:** n.v.t.
3. **Adres:** Markt 14

4. **Postcode:** 7741 JM
5. **Bouwjaar:** 18e en 19e eeuw
6. **Oorspronkelijke functie:** winkel?/woning
7. **Bouwstijl/architectuur:** laat 19e eeuw uiterlijk
8. **Bijzonderheden:** een deel van de zijgevel dateert uit de 18e eeuw; muren gezandstraald
9. **Fotonummer:** 162

Catalogusnummer 163

1. **Status:** RAAP
2. **Code:** n.v.t.
3. **Adres:** Markt 20
4. **Postcode:** 7741 JM
5. **Bouwjaar:** ca. 1915
6. **Oorspronkelijke functie:** horeca/woning
7. **Bouwstijl/architectuur:** Jugendstil
8. **Bijzonderheden:** grote, karakteristieke houten serre aan de voorgevel, op de eerste verdieping. Geplaatst op staanders waardoor op de begane grond een veranda is gecreëerd.
9. **Fotonummer:** 163

Catalogusnummer 164

1. **Status:** RAAP
2. **Code:** n.v.t.
3. **Adres:** Melkkade 1a/1b
4. **Postcode:** 7741 JS
5. **Bouwjaar:** ca. 1930
6. **Oorspronkelijke functie:** melkfabriek
7. **Bouwstijl/architectuur:** Interbellum/nieuwe zakelijkheid
8. **Bijzonderheden:** fraai voorbeeld van fabriekspand in zakelijke stijl, met accenten in siermetselwerk
9. **Fotonummer:** 164

Catalogusnummer 165

1. **Status:** RAAP
2. **Code:** n.v.t.
3. **Adres:** Melkkade 11
4. **Postcode:** 7741 JS
5. **Bouwjaar:** ca. 1930/1935
6. **Oorspronkelijke functie:** woning
7. **Bouwstijl/architectuur:** interbellum
8. **Bijzonderheden:** -
9. **Fotonummer:** 165

Catalogusnummer 166

1. **Status:** RAAP
2. **Code:** n.v.t.
3. **Adres:** Melkkade/Melkdijk 20/Oostersingel 4
4. **Postcode:** 7741 JS
5. **Bouwjaar:** 1955
6. **Oorspronkelijke functie:** PTT-gebouw
7. **Bouwstijl/architectuur:** wederopbouw
8. **Bijzonderheden:** karakteristieke zakelijke wederopbouwstijl, gevels rythmisch geleed, met raam-accentueringen en geprononceerde ingang; fraaie omheining in zelfde stijl; architect: Rijksbouwmeester G. Friedhoff; opdrachtgever: Rijksgebouwendienst
9. **Fotonummer:** 166

Catalogusnummer 167

1. **Status:** RAAP
2. **Code:** n.v.t.
3. **Adres:** Mijndert van der Thijnensingel 6
4. **Postcode:** 7741 GB
5. **Bouwjaar:** ca. 1930
6. **Oorspronkelijke functie:** woning
7. **Bouwstijl/architectuur:** Interbellum
8. **Bijzonderheden:** rietgedekte villa
9. **Fotonummer:** 167

Catalogusnummer 168

1. **Status:** RAAP
2. **Code:** n.v.t.
3. **Adres:** Oostersingel
4. **Postcode:** -
5. **Bouwjaar:** ca. 1920/30
6. **Oorspronkelijke functie:** Werkplaats/schuur
7. **Bouwstijl/architectuur:** interbellum architectuur
8. **Bijzonderheden:** loods in houtbouw (brandstofhandel W.A. Vroling)
9. **Fotonummer:** 168

Catalogusnummer 169

1. **Status:** RAAP
2. **Code:** n.v.t.
3. **Adres:** Oostersingel 6e,6f, 6g
4. **Postcode:** 7741 JP
5. **Bouwjaar:** ca. 1950/1955
6. **Oorspronkelijke functie:** woningen

7. **Bouwstijl/architectuur:** Delftse school
8. **Bijzonderheden:** karakteristiek huizenblok; huizen verzakken vanwege oude grachtresten in de ondergrond
9. **Fotonummer:** 169

Catalogusnummer 170

1. **Status:** RAAP
2. **Code:** n.v.t.
3. **Adres:** Oosterstraat 4 en 6
4. **Postcode:** 7741 JR
5. **Bouwjaar:** 1979
6. **Oorspronkelijke functie:** woning/praktijkruimte
7. **Bouwstijl/architectuur:** Delftse school kenmerken
8. **Bijzonderheden:** geschakelde dubbele topgevel; architect R.J. Prins
9. **Fotonummer:** 170

Catalogusnummer 171

1. **Status:** RAAP
2. **Code:** n.v.t.
3. **Adres:** Oosterstraat 8
4. **Postcode:** 7741 JR
5. **Bouwjaar:** ca. 1900
6. **Oorspronkelijke functie:** woning
7. **Bouwstijl/architectuur:** Jugendstil
8. **Bijzonderheden:** zeer karakteristiek huisje
9. **Fotonummer:** 171

Catalogusnummer 172

1. **Status:** RAAP
2. **Code:** n.v.t.
3. **Adres:** Oosterstraat 20/22
4. **Postcode:** 7741 JR
5. **Bouwjaar:** ca. 1910
6. **Oorspronkelijke functie:** timmerwerkplaats
7. **Bouwstijl/architectuur:** Jugendstil-achtig
8. **Bijzonderheden:** dubbele mansardekap; mogelijk oorspronkelijk twee woningen dekkend
9. **Fotonummer:** 171

Catalogusnummer 173

1. **Status:** RAAP
2. **Code:** n.v.t.
3. **Adres:** Oosterstraat 24

4. **Postcode:** 7741 JR
5. **Bouwjaar:** ca. 1910
6. **Oorspronkelijke functie:** woning
7. **Bouwstijl/architectuur:** Jugendstil-achtig
8. **Bijzonderheden:** kenmerkende mansardekap
9. **Fotonummer:** 173

Catalogusnummer 174

1. **Status:** RAAP
2. **Code:** n.v.t.
3. **Adres:** Oosterstraat zonder nummer
4. **Postcode:** -
5. **Bouwjaar:** ca. 1920/1925
6. **Oorspronkelijke functie:** garage
7. **Bouwstijl/architectuur:** Amsterdamse school
8. **Bijzonderheden:** karakteristieke garage
9. **Fotonummer:** 174

Catalogusnummer 175

1. **Status:** RAAP
2. **Code:** n.v.t.
3. **Adres:** Rijnsestraat 5
4. **Postcode:** 7741 JN
5. **Bouwjaar:** 1932
6. **Oorspronkelijke functie:** woning
7. **Bouwstijl/architectuur:** Interbellum/zakelijke stijl
8. **Bijzonderheden:** -
9. **Fotonummer:** 175

Catalogusnummer 176

1. **Status:** RAAP
2. **Code:** n.v.t.
3. **Adres:** Rijnsestraat 6
4. **Postcode:** 7741 JN
5. **Bouwjaar:** 18e/19e eeuw
6. **Oorspronkelijke functie:** woonhuis, Franse/Latijnse school
7. **Bouwstijl/architectuur:** oorspr. staat
8. **Bijzonderheden:** grijs bepleisterde voorgevel; zijgevel van 'Friese geeltjes'
9. **Fotonummer:** 176

Catalogusnummer 177

1. **Status:** RAAP
2. **Code:** n.v.t.
3. **Adres:** Sallandse straat 1
4. **Postcode:** 7741 HL
5. **Bouwjaar:** ca. 1910
6. **Oorspronkelijke functie:** woning/winkel
7. **Bouwstijl/architectuur:** Jugendstil gevel; onderpui (winkel) modern
8. **Bijzonderheden:** gele verblendsteen toegepast
9. **Fotonummer:** 177

Catalogusnummer 178

1. **Status:** RAAP
2. **Code:** n.v.t.
3. **Adres:** Sallandsestraat 2-4
4. **Postcode:** 7741 HP
5. **Bouwjaar:** ca. 1920
6. **Oorspronkelijke functie:** winkel/woning
7. **Bouwstijl/architectuur:** interbellum
8. **Bijzonderheden:** oorspr. bovengevel
9. **Fotonummer:** 178

Catalogusnummer 179

1. **Status:** RAAP
2. **Code:** n.v.t.
3. **Adres:** Sallandsestraat 6
4. **Postcode:** 7741 HP
5. **Bouwjaar:** ca. 1930
6. **Oorspronkelijke functie:** winkel/woning
7. **Bouwstijl/architectuur:** Amsterdamse school
8. **Bijzonderheden:** beeldbepalend pand; kenmerkend uitstekende dakvoet
9. **Fotonummer:** 179

Catalogusnummer 180

1. **Status:** RAAP
2. **Code:** n.v.t.
3. **Adres:** Sallandsestraat 8
4. **Postcode:** 7741 HP
5. **Bouwjaar:** ca. 1930
6. **Oorspronkelijke functie:** winkel/woning
7. **Bouwstijl/architectuur:** interbellum/Amsterdamse school
8. **Bijzonderheden:** beeldbepalend pand; kenmerkende erkers en gemetselde trapopgang
9. **Fotonummer:** 180

Catalogusnummer 181

1. **Status:** RAAP
2. **Code:** n.v.t.
3. **Adres:** Sallandse straat 17
4. **Postcode:** 7741 HL
5. **Bouwjaar:** ca. 1925
6. **Oorspronkelijke functie:** woning/winkel
7. **Bouwstijl/architectuur:** interbellum
8. **Bijzonderheden:** origineel woon-/winkelpand; enkele glas-in-lood ramen bewaard
9. **Fotonummer:** 181

Catalogusnummer 182

1. **Status:** RAAP
2. **Code:** n.v.t.
3. **Adres:** Sallandsestraat 35-37
4. **Postcode:** 7741 HM
5. **Bouwjaar:** ca. 1850
6. **Oorspronkelijke functie:** woningen
7. **Bouwstijl/architectuur:** -
8. **Bijzonderheden:** gedrongen klokgevel, afgeknot door een strakke lijst
9. **Fotonummer:** 182

Catalogusnummer 183

1. **Status:** RAAP
2. **Code:** n.v.t.
3. **Adres:** Sallandsestraat 39-41
4. **Postcode:** 7741 HM
5. **Bouwjaar:** ca. 1860
6. **Oorspronkelijke functie:** winkel/woning
7. **Bouwstijl/architectuur:** -
8. **Bijzonderheden:** oude, maar niet oorspronkelijke winkelpui (licht gewijzigd), mansardekap, karakteristieke gevel
9. **Fotonummer:** 183

Catalogusnummer 184

1. **Status:** RAAP
2. **Code:** n.v.t.
3. **Adres:** Sallandse straat 43
4. **Postcode:** 7741 HM
5. **Bouwjaar:** ca. 1915
6. **Oorspronkelijke functie:** woning/winkel
7. **Bouwstijl/architectuur:** Jugendstil-achtig

8. **Bijzonderheden:** rode baksteen afgewisseld met witte verblendsteen; zaagtandfries
9. **Fotonummer:** 184

Catalogusnummer 185

1. **Status:** RAAP
2. **Code:** n.v.t.
3. **Adres:** Sallandse straat 45/47
4. **Postcode:** 7741 HM/HN
5. **Bouwjaar:** ca. 1910
6. **Oorspronkelijke functie:** woning/winkel
7. **Bouwstijl/architectuur:** ca. 1910
8. **Bijzonderheden:** kenmerkend hoekpand; rode baksteen/witte verblendsteen toepassing
9. **Fotonummer:** 185

Catalogusnummer 186

1. **Status:** n.v.t.
2. **Code:** RAAP
3. **Adres:** Schoolstraat 19
4. **Postcode:** 7741 HR
5. **Bouwjaar:** ca. 1950 (of later?)
6. **Oorspronkelijke functie:** winkel
7. **Bouwstijl/architectuur:** -
8. **Bijzonderheden:** opvallende strakke gevel op de kop van de Bakkersteeg; onderpui modern
9. **Fotonummer:** 186

Catalogusnummer 187

1. **Status:** RAAP
2. **Code:** n.v.t.
3. **Adres:** Spoorhavenstraat 1
4. **Postcode:** 7741 JE
5. **Bouwjaar:** 17e/18e eeuw
6. **Oorspronkelijke functie:** militair verblijfsgebouw
7. **Bouwstijl/architectuur:** -
8. **Bijzonderheden:** -
9. **Fotonummer:** 187

Catalogusnummer 188

1. **Status:** RAAP
2. **Code:** n.v.t.
3. **Adres:** Spoorhavenstraat 3

4. **Postcode:** 7741 JE
5. **Bouwjaar:** 17e/18e eeuw
6. **Oorspronkelijke functie:** oorspronkelijke gevel en ramen
7. **Bouwstijl/architectuur:** -
8. **Bijzonderheden:** wooneenheid van een kazerneblok
9. **Fotonummer:** 188

Catalogusnummer 189

1. **Status:** RAAP
2. **Code:** n.v.t.
3. **Adres:** Spoorhavenstraat 5,7,9
4. **Postcode:** 7741 JE
5. **Bouwjaar:** ca. 1930
6. **Oorspronkelijke functie:** woningen
7. **Bouwstijl/architectuur:** zakelijk (Haagse school)
8. **Bijzonderheden:** -
9. **Fotonummer:** 189

Catalogusnummer 190

1. **Status:** RAAP
2. **Code:** n.v.t.
3. **Adres:** Spoorhavenstraat 19
4. **Postcode:** 7741 JE
5. **Bouwjaar:** ca. 1915/20
6. **Oorspronkelijke functie:** woning
7. **Bouwstijl/architectuur:** Jugendstil
8. **Bijzonderheden:** opvallend gebruik van siertegels in de voorgevel
9. **Fotonummer:** 190

Catalogusnummer 191

1. **Status:** RAAP
2. **Code:** n.v.t.
3. **Adres:** St. Jansstraat 2
4. **Postcode:** 7741 HB
5. **Bouwjaar:** ca. 1915
6. **Oorspronkelijke functie:** woning
7. **Bouwstijl/architectuur:** Jugendstil
8. **Bijzonderheden:** rode baksteen met witte verblendsteen accenten
9. **Fotonummer:** 191

Catalogusnummer 192

1. **Status:** RAAP
2. **Code:** n.v.t.
3. **Adres:** Sint Jansstraat 4
4. **Postcode:** 7741 HB
5. **Bouwjaar:** ca. 1910
6. **Oorspronkelijke functie:** werkplaats/woning
7. **Bouwstijl/architectuur:** -
8. **Bijzonderheden:** machinefabriek Bosman
9. **Fotonummer:** 192

Catalogusnummer 193

1. **Status:** RAAP
2. **Code:** n.v.t.
3. **Adres:** St. Jansstraat 6/8
4. **Postcode:** 7741 HB
5. **Bouwjaar:** ca. 1915
6. **Oorspronkelijke functie:** woning
7. **Bouwstijl/architectuur:** Jugendstil
8. **Bijzonderheden:** karakteristiek pand met kenmerkende geveltop (deels aangepast, evenals raamgeleding)
9. **Fotonummer:** 193

Catalogusnummer 194

1. **Status:** RAAP
2. **Code:** n.v.t.
3. **Adres:** Van Eijbergenstraat 8-22/8A-22A
4. **Postcode:** 7741 EM
5. **Bouwjaar:** 1949
6. **Oorspronkelijke functie:** woningen
7. **Bouwstijl/architectuur:** -
8. **Bijzonderheden:** zogenaamde Duplex-woningen; architect: H. Bennink
9. **Fotonummer:** 194

Catalogusnummer 195

1. **Status:** RAAP
2. **Code:** n.v.t.
3. **Adres:** Van Eijbergenstraat 11-21/11A-21A
4. **Postcode:** 7741 EL
5. **Bouwjaar:** 1949
6. **Oorspronkelijke functie:** woningen
7. **Bouwstijl/architectuur:** -

8. **Bijzonderheden:** zogenaamde Duplex-woningen; architect: H. Bennink
9. **Fotonummer:** 195

Catalogusnummer 196

1. **Status:** RAAP
2. **Code:** n.v.t.
3. **Adres:** Van Heutszpark 12
4. **Postcode:** 7741 CV
5. **Bouwjaar:** ca. 1930
6. **Oorspronkelijke functie:** woning
7. **Bouwstijl/architectuur:** Chaletstijl/landhuisstijl
8. **Bijzonderheden:** -
9. **Fotonummer:** 196

Catalogusnummer 197

1. **Status:** RAAP
2. **Code:** n.v.t.
3. **Adres:** Weeshuisstraat 26
4. **Postcode:** 7741 GP
5. **Bouwjaar:** ca. 1920
6. **Oorspronkelijke functie:** woning
7. **Bouwstijl/architectuur:** traditioneel/Interbellum
8. **Bijzonderheden:** gesitueerd naast het weeshuis (zie cat.nr. 128)
9. **Fotonummer:** 197

Catalogusnummer 198

1. **Status:** RAAP
2. **Code:** n.v.t.
3. **Adres:** Wilhelminasingel 10
4. **Postcode:** 7741 HK
5. **Bouwjaar:** ca. 1915
6. **Oorspronkelijke functie:** woning
7. **Bouwstijl/architectuur:** Jugendstil-achtig
8. **Bijzonderheden:** beeldbepalend hoekpand; complex met huisnrs. 12 en 14 vormend; rode baksteen met witte verblendsteen geleding; mansardekap
9. **Fotonummer:** 198

Catalogusnummer 199

1. **Status:** RAAP
2. **Code:** n.v.t.
3. **Adres:** Wilhelminasingel 12/14
4. **Postcode:** 7741 HK

5. **Bouwjaar:** ca. 1915
6. **Oorspronkelijke functie:** woningen
7. **Bouwstijl/architectuur:** Jugendstil-achtig
8. **Bijzonderheden:** complex met huisnr. 10 vormend; rode baksteen met witte verblendsteen geleding
9. **Fotonummer:** 199

Toevoeging:

Catalogusnummer 200

1. **Status:** RAAP
2. **Code:** n.v.t.
3. **Adres:** Bentheimerstraat 60/hoek Spoorsingel
4. **Postcode:** 7741 JL
5. **Bouwjaar:** ca. 1950
6. **Oorspronkelijke functie:** woning/winkel
7. **Bouwstijl/architectuur:** wederopbouw
8. **Bijzonderheden:** de rooilijn springt uit vanwege de voormalige locatie van de Bentheimerpoort
9. **Fotonummer:** 200

Bijlage 3. Boorstaten

boring: COCE-1

Beschrijver: EZ, *datum:* 10-2-2003, *hoogte:* -1,21, *methode hoogtebepaling:* waterpas, *boortype:* guts-3 cm, *doel boring:* archeologie - verkenning, *landgebruik:* plantsoen, *vondstzichtbaarheid:* slecht, *provincie:* Drenthe, *gemeente:* Coevorden, *plaatsnaam:* Coevorden, *opdrachtgever:* Gemeente, *uitvoerder:* RAAP Noord

- 0-10** **Algemeen:** *kleur:* grijsbruin, *aard ondergrens:* geleidelijk (0,3-3 cm)
Lithologie: zand, zwak siltig, zwak humeus, matig fijn
Bodemkundig: *interpretatie:* bouwvoor
Archeologie: *houtschool:* enkele spikkel, *bouwpuin onbepaald:* enkel fragment
- 10-35** **Algemeen:** *kleur:* donkerbruingrijs, *aard bovengrens:* geleidelijk (0,3-3 cm), *aard ondergrens:* geleidelijk (0,3-3 cm)
Lithologie: zand, matig siltig, matig humeus, matig fijn
Archeologie: *aardewerk:* enkel fragment
Opmerking: kogelpot
- 35-72** **Algemeen:** *kleur:* lichtbruingrijs, *aard bovengrens:* geleidelijk (0,3-3 cm), *aard ondergrens:* geleidelijk (0,3-3 cm)
Lithologie: zand, matig siltig, zwak humeus, matig fijn
Bodemkundig: enkele Fe-vlekken
Archeologie: *houtschool:* enkele spikkel, *bouwpuin:* enkel fragment
Opmerking: gevlekt
- 72-110** **Algemeen:** *kleur:* lichtgeelgrijs, *aard bovengrens:* geleidelijk (0,3-3 cm), *aard ondergrens:* geleidelijk (0,3-3 cm)
Lithologie: zand, matig siltig, zwak humeus, matig fijn
Opmerking: gele zand- en keileembrokken
- 110-112** **Algemeen:** *kleur:* lichtbruingrijs, *aard bovengrens:* geleidelijk (0,3-3 cm), *aard ondergrens:* geleidelijk (0,3-3 cm)
Lithologie: zand, matig siltig, matig humeus, matig fijn
Archeologie: *bouwpuin:* enkel fragment
- 112-132** **Algemeen:** *kleur:* lichtbruingrijs, *aard bovengrens:* geleidelijk (0,3-3 cm), *aard ondergrens:* geleidelijk (0,3-3 cm)
Lithologie: zand, matig siltig, matig humeus, matig fijn
- 132-152** **Algemeen:** *kleur:* donkerbruingrijs, *aard bovengrens:* geleidelijk (0,3-3 cm), *aard ondergrens:* geleidelijk (0,3-3 cm)
Lithologie: zand, matig siltig, matig humeus, matig fijn
Archeologie: *houtschool:* spikkels
Opmerking: veel houtschoolstof
- 152-153** **Algemeen:** *kleur:* donkerbruingrijs, *aard bovengrens:* geleidelijk (0,3-3 cm), *aard ondergrens:* geleidelijk (0,3-3 cm)
Lithologie: zand, matig siltig, matig humeus, matig fijn
Archeologie: *houtschool:* spikkels, *verbrande klei/leem:* enkel fragment
- 153-190** **Algemeen:** *kleur:* donkerbruingrijs, *aard bovengrens:* geleidelijk (0,3-3 cm), *aard ondergrens:* geleidelijk (0,3-3 cm)
Lithologie: zand, matig siltig, matig humeus, matig fijn
Archeologie: *houtschool:* spikkels
- 190-204** **Algemeen:** *kleur:* donkerbruingrijs, *aard bovengrens:* geleidelijk (0,3-3 cm), *aard ondergrens:* geleidelijk (0,3-3 cm)
Lithologie: zand, matig siltig, matig humeus, matig fijn
Archeologie: *houtschool:* spikkels, *aardewerk:* enkel fragment
Opmerking: kogelpotscherf
- 204-224** **Algemeen:** *kleur:* lichtbruingrijs, *aard bovengrens:* geleidelijk (0,3-3 cm), *aard ondergrens:* geleidelijk (0,3-3 cm)
Lithologie: zand, zwak siltig, matig fijn
Archeologie: *interpretatie:* ophogingspakket
- 224-320** **Algemeen:** *kleur:* grijsbruin, *aard bovengrens:* geleidelijk (0,3-3 cm), *aard ondergrens:* abrupt (<0,3 cm)
Lithologie: zand, matig siltig, zwak humeus, matig fijn
Archeologie: *onverbrand bot:* enkel fragment

- 320-385 Algemeen:** *kleur:* grijsbruin, *aard bovengrens:* abrupt (<0,3 cm), *aard ondergrens:* abrupt (<0,3 cm)
Lithologie: zand, zwak siltig, matig humeus, matig fijn
385-410 Algemeen: *kleur:* lichtgroengrijs, *aard bovengrens:* abrupt (<0,3 cm)
Lithologie: zand, zwak siltig, zwak grindig, matig grof
Opmerking: keizand

boring: COCE-2

Beschrijver: EZ, *datum:* 10-2-2003, *hoogte:* -1,57, *methode hoogtebepaling:* waterpas, *boortype:* guts-3 cm, *doel boring:* archeologie - verkenning, *landgebruik:* plantsoen, *vondstzichtbaarheid:* slecht, *plaatsnaam:* Coevorden, *opdrachtgever:* Gemeente, *uitvoerder:* RAAP Noord

- 0-110 Algemeen:** *kleur:* grijsbruin, *aard bovengrens:* geleidelijk (0,3-3 cm), *aard ondergrens:* geleidelijk (0,3-3 cm)
Lithologie: zand, zwak siltig, zwak humeus, matig fijn
Bodemkundig: *interpretatie:* bouwvoor
Archeologie: *houtschool:* enkele spikkel, *onverbrand bot:* enkel fragment, *verbrand bot:* enkel fragment, *bouwpuin onbepaald:* fragmenten
110-235 Algemeen: *kleur:* grijsbruin, *aard bovengrens:* geleidelijk (0,3-3 cm), *aard ondergrens:* geleidelijk (0,3-3 cm)
Lithologie: zand, zwak siltig, zwak humeus, matig fijn
Archeologie: *verbrand bot:* enkel fragment, *bouwpuin:* enkel fragment
235-260 Algemeen: *kleur:* bruin, *aard bovengrens:* geleidelijk (0,3-3 cm), *aard ondergrens:* geleidelijk (0,3-3 cm)
Lithologie: veen, mineraalarm, bosveen
260-280 Algemeen: *kleur:* donkergrijsbruin, *aard bovengrens:* geleidelijk (0,3-3 cm), *aard ondergrens:* geleidelijk (0,3-3 cm)
Lithologie: veen, zwak zandig, bosveen
Archeologie: *bouwpuin onbepaald:* fragmenten, *interpretatie:* gracht
Opmerking: grachtvulling
280-320 Algemeen: *kleur:* grijsbruin, *aard bovengrens:* geleidelijk (0,3-3 cm), *aard ondergrens:* geleidelijk (0,3-3 cm)
Lithologie: veen, zwak kleiig, amorf veen
320-340 Algemeen: *kleur:* lichtgroengrijs, *aard bovengrens:* geleidelijk (0,3-3 cm)
Lithologie: zand, zwak siltig, matig grindig, zeer grof
Opmerking: keizand

boring: COCE-3

Beschrijver: EZ, *datum:* 10-2-2003, *hoogte:* -2,08, *methode hoogtebepaling:* waterpas, *boortype:* guts-3 cm, *doel boring:* archeologie - verkenning, *landgebruik:* plantsoen, *vondstzichtbaarheid:* slecht, *plaatsnaam:* Coevorden, *opdrachtgever:* Gemeente, *uitvoerder:* RAAP Noord

- 0-225 Algemeen:** *kleur:* grijsbruin, *aard ondergrens:* geleidelijk (0,3-3 cm)
Lithologie: zand, zwak siltig, zwak humeus, matig fijn
Bodemkundig: *interpretatie:* bouwvoor
Archeologie: *houtschool:* enkele spikkel, *verbrand bot:* enkel fragment, *bouwpuin onbepaald:* enkel fragment
225-255 Algemeen: *kleur:* grijsbruin, *aard bovengrens:* geleidelijk (0,3-3 cm), *aard ondergrens:* abrupt (<0,3 cm)
Lithologie: zand, zwak siltig, zwak humeus, matig fijn
Opmerking: heel veel mortel, grachtvulling
255-260 Algemeen: *kleur:* grijsbruin, *aard bovengrens:* abrupt (<0,3 cm), *aard ondergrens:* abrupt (<0,3 cm)
Lithologie: veen, zwak kleiig, amorf veen
260-290 Algemeen: *kleur:* lichtbruingrijs, *aard bovengrens:* abrupt (<0,3 cm), *aard ondergrens:* abrupt (<0,3 cm)
Lithologie: zand, zwak siltig, zwak humeus, matig grof
Archeologie: *bouwpuin:* enkel fragment
Opmerking: vlekkelig
290-310 Algemeen: *kleur:* lichtgeelgrijs, *aard bovengrens:* abrupt (<0,3 cm), *aard ondergrens:* geleidelijk (0,3-3 cm)
Lithologie: zand, zwak siltig, zwak grindig, matig grof
Opmerking: keizand
310-330 Algemeen: *kleur:* lichtgroengrijs, *aard bovengrens:* geleidelijk (0,3-3 cm)
Lithologie: klei, zwak siltig, zwak grindig, matig stevig

boring: COCE-4

Beschrijver: EZ, datum: 10-2-2003, hoogte: -2,52, methode hoogtebepaling: waterpas, boortype: guts-3 cm, doel boring: archeologie - verkenning, landgebruik: plantsoen, vondstzichtbaarheid: slecht, plaatsnaam: Coevorden, opdrachtgever: Gemeente, uitvoerder: RAAP Noord

- 0-105** **Algemeen:** *kleur:* grijsbruin, *aard ondergrens:* geleidelijk (0,3-3 cm)
Lithologie: zand, zwak siltig, zwak humeus, matig fijn
Bodemkundig: *interpretatie:* bouwvoor
Archeologie: *houtschool:* enkele spikkel, *bouwpuin onbepaald:* enkel fragment
Opmerking: mortel
- 105-128** **Algemeen:** *aard bovengrens:* geleidelijk (0,3-3 cm), *aard ondergrens:* geleidelijk (0,3-3 cm)
Lithologie: zand, zwak siltig, zwak humeus, matig fijn
Bodemkundig: enkele Fe-vlekken
- 128-220** **Algemeen:** *kleur:* grijsbruin, *aard bovengrens:* geleidelijk (0,3-3 cm), *aard ondergrens:* abrupt (<0,3 cm)
Lithologie: zand, zwak siltig, zwak humeus, matig fijn
- 220-235** **Algemeen:** *kleur:* grijsbruin, *aard bovengrens:* abrupt (<0,3 cm), *aard ondergrens:* abrupt (<0,3 cm)
Lithologie: zand, zwak siltig, zwak humeus, matig fijn
Archeologie: *bouwpuin onbepaald:* veel fragmenten, *interpretatie:* gracht
Opmerking: grachtvulling, bijna niet door te komen
- 235-290** **Algemeen:** *kleur:* donkerbruingrijs, *aard bovengrens:* abrupt (<0,3 cm), *aard ondergrens:* abrupt (<0,3 cm)
Lithologie: veen, zwak kleiig, amorf veen
- 290-530** **Algemeen:** *kleur:* lichtgroengrijs, *aard bovengrens:* abrupt (<0,3 cm), *aard ondergrens:* geleidelijk (0,3-3 cm)
Lithologie: zand, zwak siltig, matig grindig, zeer grof
Opmerking: keizand
- 330-350** **Algemeen:** *kleur:* lichtgroengrijs, *aard bovengrens:* geleidelijk (0,3-3 cm)
Lithologie: klei, zwak siltig, zwak grindig, matig stevig
Opmerking: keileem

boring: COCE-5

Beschrijver: EZ, datum: 10-2-2003, hoogte: -2,79, methode hoogtebepaling: waterpas, boortype: guts-3 cm, doel boring: archeologie - verkenning, landgebruik: plantsoen, vondstzichtbaarheid: slecht, plaatsnaam: Coevorden, opdrachtgever: Gemeente, uitvoerder: RAAP Noord

- 0-42** **Algemeen:** *kleur:* grijsbruin, *aard ondergrens:* geleidelijk (0,3-3 cm)
Lithologie: zand, zwak siltig, zwak humeus, matig fijn
Bodemkundig: *interpretatie:* bouwvoor
Archeologie: *bouwpuin onbepaald:* enkel fragment
- 42-90** **Algemeen:** *kleur:* bruingrijs, *aard bovengrens:* geleidelijk (0,3-3 cm), *aard ondergrens:* geleidelijk (0,3-3 cm)
Lithologie: zand, zwak siltig, matig humeus, matig fijn
- 90-100** **Algemeen:** *kleur:* donkerbruin, *aard bovengrens:* geleidelijk (0,3-3 cm), *aard ondergrens:* geleidelijk (0,3-3 cm)
Lithologie: zand, zwak siltig, sterk humeus, matig fijn
- 100-210** **Algemeen:** *kleur:* lichtbruingrijs, *aard bovengrens:* geleidelijk (0,3-3 cm), *aard ondergrens:* geleidelijk (0,3-3 cm)
Lithologie: zand, zwak siltig, zwak grindig, matig grof
- 210-245** **Algemeen:** *kleur:* donkerbruingrijs, *aard bovengrens:* geleidelijk (0,3-3 cm), *aard ondergrens:* abrupt (<0,3 cm)
Lithologie: zand, zwak siltig, sterk humeus, matig fijn
Archeologie: *interpretatie:* gracht
Opmerking: grachtvulling
- 245-266** **Algemeen:** *kleur:* donkerbruingrijs, *aard bovengrens:* abrupt (<0,3 cm), *aard ondergrens:* geleidelijk (0,3-3 cm)
Lithologie: veen, zwak zandig, amorf veen
- 266-280** **Algemeen:** *kleur:* lichtbruingrijs, *aard bovengrens:* geleidelijk (0,3-3 cm), *aard ondergrens:* geleidelijk (0,3-3 cm)
Lithologie: zand, zwak siltig, matig humeus, matig grof
Opmerking: gevlekt
- 280-300** **Algemeen:** *kleur:* bruingrijs, *aard bovengrens:* geleidelijk (0,3-3 cm), *aard ondergrens:* abrupt (<0,3 cm)
Lithologie: zand, zwak siltig, matig humeus, matig grof
- 300-390** **Algemeen:** *kleur:* lichtgroengrijs, *aard bovengrens:* abrupt (<0,3 cm)
Lithologie: klei, zwak siltig, zwak grindig, matig stevig
Opmerking: keileem

boring: COCE-6

Beschrijver: EZ, datum: 10-2-2003, hoogte: -2,66, methode hoogtebepaling: waterpas, boortype: guts-3 cm, doel boring: archeologie - verkenning, landgebruik: plantsoen, vondstzichtbaarheid: slecht, plaatsnaam: Coevorden, opdrachtgever: Gemeente, uitvoerder: RAAP Noord

- 0-35** **Algemeen:** *kleur: grijsbruin, aard ondergrens: geleidelijk (0,3-3 cm)*
Lithologie: zand, zwak siltig, zwak humeus, matig fijn
Bodemkundig: enkele Fe-vlekken, *interpretatie: bouwvoor*
Archeologie: *houtschool: enkele spikkel, bouwpuin onbepaald: enkel fragment*
- 35-50** **Algemeen:** *kleur: bruingrijs, aard bovengrens: geleidelijk (0,3-3 cm), aard ondergrens: abrupt (<0,3 cm)*
Lithologie: zand, zwak siltig, zwak humeus, matig fijn
Archeologie: *houtschool: enkele spikkel, bouwpuin: enkel fragment*
- 50-150** **Algemeen:** *kleur: lichtbruingrijs, aard bovengrens: abrupt (<0,3 cm), aard ondergrens: geleidelijk (0,3-3 cm)*
Lithologie: zand, zwak siltig, zwak humeus, kleibrokken, matig fijn
Archeologie: *houtschool: enkele spikkel, bouwpuin: enkel fragment*
Opmerking: keileembrokken en licht gevlekt
- 150-230** **Algemeen:** *kleur: bruingrijs, aard bovengrens: geleidelijk (0,3-3 cm), aard ondergrens: abrupt (<0,3 cm)*
Lithologie: zand, zwak siltig, zwak humeus, matig fijn
Archeologie: *houtschool: enkele spikkel, bouwpuin: enkel fragment*
Opmerking: met keileembrokken en licht gevlekt
- 230-280** **Algemeen:** *kleur: bruingrijs, aard bovengrens: abrupt (<0,3 cm), aard ondergrens: abrupt (<0,3 cm)*
Lithologie: zand, zwak siltig, matig humeus, matig fijn
Archeologie: *houtschool: enkele spikkel, bouwpuin: enkel fragment, interpretatie: gracht*
Opmerking: grachtvulling
- 280-295** **Algemeen:** *kleur: donkergrijsbruin, aard bovengrens: abrupt (<0,3 cm), aard ondergrens: abrupt (<0,3 cm)*
Lithologie: veen, zwak kleilig, amorf veen
Opmerking: bodem gracht
- 295-350** **Algemeen:** *kleur: lichtgroengrijs, aard bovengrens: abrupt (<0,3 cm)*
Lithologie: klei, zwak siltig, zwak grindig, matig stevig
Opmerking: keileem

boring: COCE-7

Beschrijver: EZ, datum: 10-2-2003, hoogte: -2,46, methode hoogtebepaling: waterpas, boortype: guts-3 cm, doel boring: archeologie - verkenning, landgebruik: plantsoen, vondstzichtbaarheid: slecht, plaatsnaam: Coevorden, opdrachtgever: Gemeente, uitvoerder: RAAP Noord

- 0-80** **Algemeen:** *kleur: bruingrijs, aard ondergrens: geleidelijk (0,3-3 cm)*
Lithologie: zand, zwak siltig, zwak humeus, matig fijn
Bodemkundig: *interpretatie: bouwvoor*
Archeologie: *houtschool: enkele spikkel, bouwpuin onbepaald: enkel fragment*
- 80-145** **Algemeen:** *kleur: lichtbruingrijs, aard bovengrens: geleidelijk (0,3-3 cm), aard ondergrens: geleidelijk (0,3-3 cm)*
Lithologie: zand, zwak siltig, zwak humeus, matig fijn
Archeologie: *houtschool: enkele spikkel, bouwpuin: enkel fragment*
Opmerking: met keileembrokken en licht gevlekt
- 145-220** **Algemeen:** *kleur: bruingrijs, aard bovengrens: geleidelijk (0,3-3 cm), aard ondergrens: abrupt (<0,3 cm)*
Lithologie: zand, zwak siltig, matig humeus, matig fijn
Archeologie: *houtschool: enkele spikkel, bouwpuin: enkel fragment*
- 220-230** **Algemeen:** *kleur: donkerbruin, aard bovengrens: abrupt (<0,3 cm), aard ondergrens: abrupt (<0,3 cm)*
Lithologie: veen, mineraalarm, bosveen
- 230-255** **Algemeen:** *kleur: grijsbruin, aard bovengrens: abrupt (<0,3 cm), aard ondergrens: abrupt (<0,3 cm)*
Lithologie: zand, zwak siltig, sterk humeus, matig fijn
Archeologie: *bouwpuin: enkel fragment, interpretatie: gracht*
Opmerking: grachtvulling
- 255-260** **Algemeen:** *kleur: zwartbruin, aard bovengrens: abrupt (<0,3 cm), aard ondergrens: abrupt (<0,3 cm)*
Lithologie: veen, zwak kleilig, amorf veen
Archeologie: *bouwpuin: enkel fragment*
Opmerking: grachtbodem
- 260-290** **Algemeen:** *kleur: zwartbruin, aard bovengrens: abrupt (<0,3 cm), aard ondergrens: abrupt (<0,3 cm)*
Lithologie: veen, zwak kleilig, amorf veen
Archeologie: *verbrand bot: enkel fragment*
Opmerking: Monstername

290-310 Algemeen: *kleur:* lichtgroengrijs, *aard bovengrens:* abrupt (<0,3 cm)
Lithologie: klei, zwak siltig, zwak grindig, matig stevig
Opmerking: keileem

boring: COCE-8

Beschrijver: EZ, *datum:* 10-2-2003, *hoogte:* -0,94, *methode hoogtebepaling:* waterpas, *boortype:* guts-3 cm, *doel boring:* archeologie - verkenning, *landgebruik:* plantsoen, *vondstzichtbaarheid:* slecht, *plaatsnaam:* Coevorden, *opdrachtgever:* Gemeente, *uitvoerder:* RAAP Noord

- 0-35 Algemeen:** *kleur:* lichtbruingrijs, *aard ondergrens:* abrupt (<0,3 cm)
Lithologie: zand, zwak siltig, zwak humeus, matig fijn
Bodemkundig: *interpretatie:* bouwvoor
Archeologie: *houtschool:* enkele spikkel, *bouwpuin onbepaald:* enkel fragment
- 35-50 Algemeen:** *kleur:* donkergrijsbruin, *aard bovengrens:* abrupt (<0,3 cm), *aard ondergrens:* geleidelijk (0,3-3 cm)
Lithologie: zand, zwak siltig, matig humeus, matig fijn
Archeologie: *houtschool:* enkele spikkel, *bouwpuin:* enkel fragment
- 50-125 Algemeen:** *kleur:* lichtbruingrijs, *aard bovengrens:* geleidelijk (0,3-3 cm), *aard ondergrens:* abrupt (<0,3 cm)
Lithologie: zand, zwak siltig, zwak humeus, matig fijn
Archeologie: *interpretatie:* ophogingspakket
Opmerking: vlekkelig, zoals boring 1
- 125-170 Algemeen:** *kleur:* bruingrijs, *aard bovengrens:* abrupt (<0,3 cm), *aard ondergrens:* geleidelijk (0,3-3 cm)
Lithologie: zand, zwak siltig, matig humeus, kleibrokken, matig fijn
Archeologie: *houtschool:* enkele spikkel, *bouwpuin:* enkel fragment
Opmerking: met humus en keileembrokken
- 170-322 Algemeen:** *kleur:* donkergrijsbruin, *aard bovengrens:* geleidelijk (0,3-3 cm), *aard ondergrens:* abrupt (<0,3 cm)
Lithologie: zand, zwak siltig, matig humeus, matig fijn
Archeologie: *houtschool:* spikkels, *bouwpuin:* enkel fragment
- 322-345 Algemeen:** *kleur:* zwartbruin, *aard bovengrens:* abrupt (<0,3 cm), *aard ondergrens:* abrupt (<0,3 cm)
Lithologie: veen, zwak kleilig, amorf veen
Opmerking: grachtbodem
- 345-350 Algemeen:** *kleur:* zwartbruin, *aard bovengrens:* abrupt (<0,3 cm), *aard ondergrens:* abrupt (<0,3 cm)
Lithologie: veen, zwak kleilig, amorf veen
Archeologie: hout
Opmerking: monstername
- 350-355 Algemeen:** *kleur:* lichtgroengrijs, *aard bovengrens:* abrupt (<0,3 cm)
Lithologie: klei, zwak siltig, zwak grindig, matig stevig
Opmerking: keileem

boring: COCE-9

Beschrijver: EZ, *datum:* 10-2-2003, *hoogte:* 0,00, *methode hoogtebepaling:* waterpas, *boortype:* guts-3 cm, *doel boring:* archeologie - verkenning, *landgebruik:* plantsoen, *vondstzichtbaarheid:* slecht, *plaatsnaam:* Coevorden, *opdrachtgever:* Gemeente, *uitvoerder:* RAAP Noord

- 0-140 Algemeen:** *kleur:* bruingrijs, *aard ondergrens:* geleidelijk (0,3-3 cm)
Lithologie: zand, zwak siltig, zwak humeus, matig fijn
Bodemkundig: *interpretatie:* bouwvoor
Archeologie: *houtschool:* enkele spikkel, *bouwpuin onbepaald:* enkel fragment
- 140-145 Algemeen:** *kleur:* bruingrijs, *aard bovengrens:* geleidelijk (0,3-3 cm), *aard ondergrens:* abrupt (<0,3 cm)
Lithologie: zand, zwak siltig, zwak humeus, matig fijn
Archeologie: *houtschool:* enkele spikkel, *bouwpuin:* veel fragmenten
- 145-250 Algemeen:** *kleur:* donkergrijsbruin, *aard bovengrens:* abrupt (<0,3 cm), *aard ondergrens:* geleidelijk (0,3-3 cm)
Lithologie: zand, zwak siltig, matig humeus, matig fijn
Archeologie: *houtschool:* enkele spikkel, *bouwpuin:* enkel fragment
- 250-325 Algemeen:** *kleur:* donkerbruingrijs, *aard bovengrens:* geleidelijk (0,3-3 cm), *aard ondergrens:* geleidelijk (0,3-3 cm)
Lithologie: zand, zwak siltig, matig humeus, matig fijn
Archeologie: *houtschool:* enkele spikkel, *bouwpuin:* enkel fragment
- 325-350 Algemeen:** *kleur:* zwartbruin, *aard bovengrens:* geleidelijk (0,3-3 cm), *aard ondergrens:* diffuus (3-10 cm)
Lithologie: zand, zwak siltig, sterk humeus, matig fijn
Archeologie: *houtschool:* enkele spikkel, *bouwpuin:* enkel fragment

- 350-470 Algemeen:** *kleur:* zwartbruin, *aard bovengrens:* diffuus (3-10 cm), *aard ondergrens:* abrupt (<0,3 cm)
Lithologie: zand, zwak siltig, sterk humeus, matig fijn
- 470-530 Algemeen:** *kleur:* bruin, *aard bovengrens:* abrupt (<0,3 cm), *aard ondergrens:* geleidelijk (0,3-3 cm)
Lithologie: veen, zwak kleiig, amorf veen
Archeologie: hout
- 530-565 Algemeen:** *kleur:* grijs, *aard bovengrens:* geleidelijk (0,3-3 cm), *aard ondergrens:* abrupt (<0,3 cm)
Lithologie: zand, zwak siltig, matig grindig, zeer grof
Opmerking: doorworteld; keizand
- 565-570 Algemeen:** *kleur:* lichtgroengrijs, *aard bovengrens:* abrupt (<0,3 cm)
Lithologie: klei, zwak siltig, zwak grindig, matig stevig
Opmerking: keileem

boring: COCE-10

Beschrijver: EZ, *datum:* 10-2-2003, *hoogte:* -0,26, *methode hoogtebepaling:* waterpas, *boortype:* guts-3 cm, *doel boring:* archeologie - verkenning, *landgebruik:* plantsoen, *vondstzichtbaarheid:* slecht, *plaatsnaam:* Coevorden, *opdrachtgever:* Gemeente, *uitvoerder:* RAAP Noord

- 0-50 Algemeen:** *kleur:* lichtbruingrijs, *aard ondergrens:* geleidelijk (0,3-3 cm)
Lithologie: zand, zwak siltig, zwak humeus, matig fijn
Bodemkundig: *interpretatie:* bouwvoor
Archeologie: *houtschool:* enkele spikkel, *bouwpuin:* enkel fragment
- 50-340 Algemeen:** *kleur:* lichtbruingrijs, *aard bovengrens:* geleidelijk (0,3-3 cm), *aard ondergrens:* geleidelijk (0,3-3 cm)
Lithologie: zand, zwak siltig, zwak humeus, matig fijn
Archeologie: *houtschool:* enkele spikkel, *bouwpuin:* enkel fragment
Opmerking: vlekkerig
- 340-475 Algemeen:** *kleur:* bruingrijs, *aard bovengrens:* geleidelijk (0,3-3 cm), *aard ondergrens:* geleidelijk (0,3-3 cm)
Lithologie: zand, zwak siltig, matig humeus, matig fijn
Archeologie: *houtschool:* enkele spikkel, *verbrand bot:* enkel fragment, *bouwpuin:* enkel fragment
- 475-535 Algemeen:** *kleur:* bruingrijs, *aard bovengrens:* geleidelijk (0,3-3 cm), *aard ondergrens:* geleidelijk (0,3-3 cm)
Lithologie: zand, zwak siltig, zwak humeus, matig fijn
Archeologie: *houtschool:* enkele spikkel, *bouwpuin:* enkel fragment
Opmerking: vlekkerig
- 535-560 Algemeen:** *kleur:* grijsbruin, *aard bovengrens:* geleidelijk (0,3-3 cm), *aard ondergrens:* abrupt (<0,3 cm)
Lithologie: zand, zwak siltig, zwak humeus, matig fijn
Archeologie: *houtschool:* enkele spikkel, *bouwpuin:* enkel fragment
- 560-578 Algemeen:** *kleur:* donkergrijsbruin, *aard bovengrens:* abrupt (<0,3 cm), *aard ondergrens:* abrupt (<0,3 cm)
Lithologie: veen, zwak kleiig, amorf veen
- 578-610 Algemeen:** *kleur:* bruingrijs, *aard bovengrens:* abrupt (<0,3 cm), *aard ondergrens:* abrupt (<0,3 cm)
Lithologie: zand, zwak siltig, sterk humeus, matig fijn
- 610-650 Algemeen:** *kleur:* grijsbruin, *aard bovengrens:* abrupt (<0,3 cm)
Lithologie: zand, zwak siltig, zwak grindig, matig grof
Opmerking: keizand

boring: COCE-11

Beschrijver: EZ, *datum:* 10-2-2003, *hoogte:* -0,47, *methode hoogtebepaling:* waterpas, *boortype:* guts-3 cm, *doel boring:* archeologie - verkenning, *landgebruik:* plantsoen, *vondstzichtbaarheid:* slecht, *plaatsnaam:* Coevorden, *opdrachtgever:* Gemeente, *uitvoerder:* RAAP Noord

- 0-160 Algemeen:** *kleur:* grijsbruin, *aard ondergrens:* abrupt (<0,3 cm)
Lithologie: zand, zwak siltig, zwak humeus, matig fijn
Bodemkundig: *interpretatie:* bouwvoor
Archeologie: *houtschool:* enkele spikkel, *bouwpuin onbepaald:* enkel fragment
- 160-250 Algemeen:** *kleur:* zwartbruin, *aard bovengrens:* abrupt (<0,3 cm), *aard ondergrens:* geleidelijk (0,3-3 cm)
Lithologie: zand, zwak siltig, sterk humeus, matig fijn
Archeologie: *houtschool:* enkele spikkel, *bouwpuin:* enkel fragment
- 250-325 Algemeen:** *kleur:* donkerbruingrijs, *aard bovengrens:* geleidelijk (0,3-3 cm), *aard ondergrens:* abrupt (<0,3 cm)
Lithologie: zand, zwak siltig, matig humeus, matig fijn
Archeologie: *houtschool:* enkele spikkel, *bouwpuin:* enkel fragment
Opmerking: vlekkerig
- 325-334 Algemeen:** *kleur:* zwartgrijs, *aard bovengrens:* abrupt (<0,3 cm), *aard ondergrens:* abrupt (<0,3 cm)
Lithologie: veen, zwak kleiig, amorf veen
Archeologie: *houtschool:* enkele spikkel, *bouwpuin:* enkel fragment

- 334-420 Algemeen:** *kleur:* donkerbruingrijs, *aard bovengrens:* abrupt (<0,3 cm), *aard ondergrens:* abrupt (<0,3 cm)
Lithologie: veen, zwak kleiig, amorf veen
Archeologie: *houtschool:* enkele spikkel, *bouwpuin:* enkel fragment
- 420-438 Algemeen:** *kleur:* zwartgrijs, *aard bovengrens:* abrupt (<0,3 cm), *aard ondergrens:* abrupt (<0,3 cm)
Lithologie: veen, zwak kleiig, amorf veen
Opmerking: grachtbodem
- 438-470 Algemeen:** *kleur:* lichtbruingrijs, *aard bovengrens:* abrupt (<0,3 cm), *aard ondergrens:* abrupt (<0,3 cm)
Lithologie: veen, zwak kleiig, amorf veen
- 470-500 Algemeen:** *kleur:* bruin, *aard bovengrens:* abrupt (<0,3 cm), *aard ondergrens:* abrupt (<0,3 cm)
Lithologie: veen, zwak kleiig, amorf veen
- 500-600 Algemeen:** *kleur:* bruingrijs, *aard bovengrens:* abrupt (<0,3 cm), *aard ondergrens:* geleidelijk (0,3-3 cm)
Lithologie: zand, sterk siltig, sterk humeus, zeer fijn
- 600-650 Algemeen:** *kleur:* grijsbruin, *aard bovengrens:* geleidelijk (0,3-3 cm)
Lithologie: zand, zwak siltig, zwak humeus, matig fijn

boring: COCE-12

Beschrijver: EZ, *datum:* 11-2-2003, *hoogte:* -1,17, *methode hoogtebepaling:* waterpas, *boortype:* guts-3 cm, *doel boring:* archeologie - verkenning, *landgebruik:* plantsoen, *vondstzichtbaarheid:* matig, *plaatsnaam:* Coevorden, *opdrachtgever:* Gemeente, *uitvoerder:* RAAP Noord

- 0-125 Algemeen:** *kleur:* grijsbruin, *aard ondergrens:* geleidelijk (0,3-3 cm)
Lithologie: zand, zwak siltig, matig humeus, matig fijn
Bodemkundig: *interpretatie:* bouwvoor
Archeologie: *houtschool:* enkele spikkel, *bouwpuin onbepaald:* enkel fragment
- 125-160 Algemeen:** *aard bovengrens:* geleidelijk (0,3-3 cm), *aard ondergrens:* abrupt (<0,3 cm)
Lithologie: zand, zwak siltig, matig humeus, matig fijn
Bodemkundig: enkele Fe-vlekken
Archeologie: *houtschool:* enkele spikkel, *bouwpuin:* enkel fragment
- 160-220 Algemeen:** *kleur:* lichtbruingrijs, *aard bovengrens:* abrupt (<0,3 cm), *aard ondergrens:* geleidelijk (0,3-3 cm)
Lithologie: zand, zwak siltig, zwak humeus, matig fijn
Archeologie: *houtschool:* enkele spikkel, *bouwpuin:* enkel fragment
Opmerking: vlekkerig
- 220-320 Algemeen:** *kleur:* bruingrijs, *aard bovengrens:* geleidelijk (0,3-3 cm), *aard ondergrens:* abrupt (<0,3 cm)
Lithologie: zand, zwak siltig, zwak humeus, kleibrokken, matig grof
Archeologie: *houtschool:* enkele spikkel, *bouwpuin:* enkel fragment
Opmerking: keileembrokken
- 320-390 Algemeen:** *kleur:* zwartbruin, *aard bovengrens:* abrupt (<0,3 cm), *aard ondergrens:* abrupt (<0,3 cm)
Lithologie: veen, zwak kleiig, amorf veen
- 390-400 Algemeen:** *kleur:* donkergrijs, *aard bovengrens:* abrupt (<0,3 cm)
Lithologie: zand, zwak siltig, zwak grindig, zeer grof
Opmerking: keizand

boring: COCE-13

Beschrijver: EZ, *datum:* 11-2-2003, *hoogte:* -2,05, *methode hoogtebepaling:* waterpas, *boortype:* guts-3 cm, *doel boring:* archeologie - verkenning, *landgebruik:* plantsoen, *vondstzichtbaarheid:* matig, *plaatsnaam:* Coevorden, *opdrachtgever:* Gemeente, *uitvoerder:* RAAP Noord

- 0-110 Algemeen:** *kleur:* grijsbruin, *aard ondergrens:* geleidelijk (0,3-3 cm)
Lithologie: zand, zwak siltig, matig humeus, matig fijn
Bodemkundig: *interpretatie:* bouwvoor
Archeologie: *houtschool:* enkele spikkel, *bouwpuin onbepaald:* enkel fragment
Opmerking: bijna niets
- 110-175 Algemeen:** *kleur:* lichtbruingrijs, *aard bovengrens:* geleidelijk (0,3-3 cm), *aard ondergrens:* geleidelijk (0,3-3 cm)
Lithologie: zand, zwak siltig, zwak humeus, matig fijn
Archeologie: *houtschool:* enkele spikkel, *bouwpuin:* enkel fragment
Opmerking: licht vlekkerig
- 175-234 Algemeen:** *kleur:* bruingrijs, *aard bovengrens:* geleidelijk (0,3-3 cm), *aard ondergrens:* abrupt (<0,3 cm)
Lithologie: zand, zwak siltig, zwak humeus, kleibrokken, matig fijn
Archeologie: *houtschool:* enkele spikkel, *bouwpuin:* enkel fragment
Opmerking: met keileembrokken

234-265 Algemeen: *kleur:* zwartbruin, *aard bovengrens:* abrupt (<0,3 cm), *aard ondergrens:* abrupt (<0,3 cm)

Lithologie: veen, zwak kleiig, amorf veen

265-270 Algemeen: *kleur:* donkergrijs, *aard bovengrens:* abrupt (<0,3 cm)

Lithologie: zand, zwak siltig, zwak grindig, zeer grof

Opmerking: keizand

boring: COCE-14

Beschrijver: EZ, *datum:* 11-2-2003, *hoogte:* -2,57, *methode hoogtebepaling:* waterpas, *boortype:* guts-3 cm, *doel boring:* archeologie - verkenning, *landgebruik:* plantsoen, *vondstzichtbaarheid:* matig, *plaatsnaam:* Coevorden, *opdrachtgever:* Gemeente, *uitvoerder:* RAAP Noord

0-130 Algemeen: *kleur:* grijsbruin, *aard ondergrens:* geleidelijk (0,3-3 cm)

Lithologie: zand, zwak siltig, zwak humeus, matig fijn

Bodemkundig: *interpretatie:* bouwvoor

Archeologie: *houtschool:* enkele spikkel, *bouwpuin onbepaald:* enkel fragment

Opmerking: bijna niets

130-135 Algemeen: *kleur:* lichtgrijs, *aard bovengrens:* geleidelijk (0,3-3 cm), *aard ondergrens:* geleidelijk (0,3-3 cm)

Lithologie: zand, uiterst siltig, uiterst fijn

135-260 Algemeen: *kleur:* lichtgeelgrijs, *aard bovengrens:* geleidelijk (0,3-3 cm)

Lithologie: zand, matig siltig, matig fijn

boring: COCE-15

Beschrijver: EZ, *datum:* 11-2-2003, *hoogte:* -2,73, *methode hoogtebepaling:* waterpas, *boortype:* guts-3 cm, *doel boring:* archeologie - verkenning, *landgebruik:* plantsoen, *vondstzichtbaarheid:* matig, *plaatsnaam:* Coevorden, *opdrachtgever:* Gemeente, *uitvoerder:* RAAP Noord

0-180 Algemeen: *kleur:* grijsbruin, *aard ondergrens:* abrupt (<0,3 cm)

Lithologie: zand, zwak siltig, matig humeus, matig fijn

Bodemkundig: *interpretatie:* bouwvoor

Archeologie: *houtschool:* enkele spikkel, *bouwpuin onbepaald:* enkel fragment

Opmerking: bijna niets

180-205 Algemeen: *kleur:* bruingrijs, *aard bovengrens:* abrupt (<0,3 cm), *aard ondergrens:* abrupt (<0,3 cm)

Lithologie: zand, zwak siltig, matig humeus, matig grof

Archeologie: *houtschool:* enkele spikkel, *bouwpuin:* enkel fragment

Opmerking: monstername

205-260 Algemeen: *kleur:* zwartbruin, *aard bovengrens:* abrupt (<0,3 cm), *aard ondergrens:* abrupt (<0,3 cm)

Lithologie: veen, zwak kleiig, amorf veen

260-265 Algemeen: *kleur:* zwartbruin, *aard bovengrens:* abrupt (<0,3 cm), *aard ondergrens:* abrupt (<0,3 cm)

Lithologie: veen, zwak kleiig, amorf veen

Archeologie: *bouwpuin:* veel fragmenten

265-282 Algemeen: *kleur:* zwartbruin, *aard bovengrens:* abrupt (<0,3 cm), *aard ondergrens:* abrupt (<0,3 cm)

Lithologie: veen, zwak kleiig, amorf veen

282-295 Algemeen: *kleur:* donkergrijs, *aard bovengrens:* abrupt (<0,3 cm)

Lithologie: zand, zwak siltig, zwak grindig, zeer grof

Opmerking: keizand

boring: COCE-16

Beschrijver: EZ, *datum:* 11-2-2003, *hoogte:* -2,88, *methode hoogtebepaling:* waterpas, *boortype:* guts-3 cm, *doel boring:* archeologie - verkenning, *landgebruik:* plantsoen, *vondstzichtbaarheid:* matig, *plaatsnaam:* Coevorden, *opdrachtgever:* Gemeente, *uitvoerder:* RAAP Noord

0-110 Algemeen: *kleur:* grijsbruin, *aard ondergrens:* geleidelijk (0,3-3 cm)

Lithologie: zand, zwak siltig, matig humeus, matig fijn

Bodemkundig: *interpretatie:* bouwvoor

Archeologie: *houtschool:* enkele spikkel, *bouwpuin onbepaald:* enkel fragment

110-195 Algemeen: *kleur:* bruingrijs, *aard bovengrens:* geleidelijk (0,3-3 cm), *aard ondergrens:* abrupt (<0,3 cm)

Lithologie: zand, matig siltig, matig humeus, matig fijn

Archeologie: *bouwpuin:* fragmenten, *interpretatie:* gracht

Opmerking: grachtvulling

195-252 Algemeen: *kleur:* zwartbruin, *aard bovengrens:* abrupt (<0,3 cm), *aard ondergrens:* abrupt (<0,3 cm)

Lithologie: veen, zwak kleiig, amorf veen

252-265 Algemeen: *kleur:* grijs, *aard bovengrens:* abrupt (<0,3 cm), *aard ondergrens:* geleidelijk (0,3-3 cm)

Lithologie: zand, zwak siltig, zwak grindig, matig grof

Opmerking: keizand

265-280 Algemeen: *kleur:* grijs, *aard bovengrens:* geleidelijk (0,3-3 cm)

Lithologie: zand, zwak siltig, matig grindig, zeer grof

Opmerking: keizand

boring: COCE-17

Beschrijver: EZ, datum: 11-2-2003, hoogte: -2,80, methode hoogtebepaling: waterpas, boortype: guts-3 cm, doel boring: archeologie - verkenning, landgebruik: plantsoen, vondstzichtbaarheid: matig, plaatsnaam: Coevorden, opdrachtgever: Gemeente, uitvoerder: RAAP Noord

- 0-125 Algemeen:** kleur: grijsbruin, aard ondergrens: geleidelijk (0,3-3 cm)
Lithologie: zand, zwak siltig, zwak humeus, matig fijn
Bodemkundig: interpretatie: bouwvoor
Archeologie: houtskool: enkele spikkel, bouwpuin onbepaald: enkel fragment
Opmerking: bijna niets
- 125-175 Algemeen:** kleur: bruingrijs, aard bovengrens: geleidelijk (0,3-3 cm), aard ondergrens: geleidelijk (0,3-3 cm)
Lithologie: zand, matig siltig, matig humeus, matig fijn
Archeologie: houtskool: enkele spikkel, bouwpuin: enkel fragment, interpretatie: gracht
Opmerking: grachtvulling
- 175-190 Algemeen:** kleur: bruingrijs, aard bovengrens: geleidelijk (0,3-3 cm), aard ondergrens: abrupt (<0,3 cm)
Lithologie: veen, zwak kleiig, veen (niet gedifferentieerd)
Archeologie: houtskool: enkele spikkel, onverbrand bot: enkel fragment, bouwpuin: enkel fragment
Opmerking: monstername van een stukje bot en een spijker
- 190-260 Algemeen:** kleur: zwartbruin, aard bovengrens: abrupt (<0,3 cm), aard ondergrens: abrupt (<0,3 cm)
Lithologie: veen, zwak kleiig, amorf veen
- 260-280 Algemeen:** kleur: grijs, aard bovengrens: abrupt (<0,3 cm)
Lithologie: zand, zwak siltig, zwak grindig, matig grof
Opmerking: keizand

boring: COCE-18

Beschrijver: EZ, datum: 11-2-2003, hoogte: -2,58, methode hoogtebepaling: waterpas, boortype: guts-3 cm, doel boring: archeologie - verkenning, landgebruik: plantsoen, vondstzichtbaarheid: matig, plaatsnaam: Coevorden, opdrachtgever: Gemeente, uitvoerder: RAAP Noord

- 0-90 Algemeen:** kleur: grijsbruin, aard ondergrens: geleidelijk (0,3-3 cm)
Lithologie: zand, zwak siltig, zwak humeus, matig fijn
Bodemkundig: interpretatie: bouwvoor
Archeologie: houtskool: enkele spikkel, bouwpuin onbepaald: enkel fragment
- 90-200 Algemeen:** kleur: bruingrijs, aard bovengrens: geleidelijk (0,3-3 cm), aard ondergrens: abrupt (<0,3 cm)
Lithologie: zand, zwak siltig, matig humeus, matig fijn
Archeologie: houtskool: enkele spikkel, bouwpuin: enkel fragment
- 200-230 Algemeen:** kleur: bruin, aard bovengrens: abrupt (<0,3 cm), aard ondergrens: geleidelijk (0,3-3 cm)
Lithologie: veen, mineraalarm, bosveen
- 230-285 Algemeen:** kleur: zwartbruin, aard bovengrens: geleidelijk (0,3-3 cm), aard ondergrens: abrupt (<0,3 cm)
Lithologie: veen, zwak kleiig, amorf veen
Opmerking: zat een spikkel puin in de boor, maar kwam waarschijnlijk van boven.
- 285-290 Algemeen:** kleur: grijs, aard bovengrens: abrupt (<0,3 cm)
Lithologie: zand, zwak siltig, zwak grindig, matig grof
Opmerking: keizand

boring: COCE-19

Beschrijver: EZ, datum: 11-2-2003, hoogte: -2,11, methode hoogtebepaling: waterpas, boortype: guts-3 cm, doel boring: archeologie - verkenning, landgebruik: plantsoen, vondstzichtbaarheid: matig, plaatsnaam: Coevorden, opdrachtgever: Gemeente, uitvoerder: RAAP Noord

- 0-110 Algemeen:** kleur: grijsbruin, aard ondergrens: geleidelijk (0,3-3 cm)
Lithologie: zand, zwak siltig, zwak humeus, matig fijn
Bodemkundig: interpretatie: bouwvoor
Archeologie: houtskool: enkele spikkel, bouwpuin onbepaald: enkel fragment
- 110-240 Algemeen:** kleur: lichtbruingrijs, aard bovengrens: geleidelijk (0,3-3 cm), aard ondergrens: abrupt (<0,3 cm)
Lithologie: zand, zwak siltig, zwak humeus, matig fijn
Archeologie: houtskool: enkele spikkel, bouwpuin: fragmenten
- 240-280 Algemeen:** kleur: grijs, aard bovengrens: abrupt (<0,3 cm)
Lithologie: zand, zwak siltig, zwak grindig, matig grof
Opmerking: keizand

boring: COCE-20

Beschrijver: EZ, *datum:* 11-2-2003, *hoogte:* 0,00, *methode hoogtebepaling:* waterpas, *boortype:* guts-3 cm, *doel boring:* archeologie - verkenning, *vondstzichtbaarheid:* slecht, *plaatsnaam:* Coevorden, *opdrachtgever:* Gemeente, *uitvoerder:* RAAP Noord

- 0-55** **Algemeen:** *kleur:* lichtbruingrijs, *aard ondergrens:* geleidelijk (0,3-3 cm)
Lithologie: zand, zwak siltig, zwak humeus, matig fijn
Bodemkundig: *interpretatie:* bouwvoor
- 55-200** **Algemeen:** *kleur:* bruingrijs, *aard bovengrens:* geleidelijk (0,3-3 cm), *aard ondergrens:* geleidelijk (0,3-3 cm)
Lithologie: zand, zwak siltig, zwak humeus, matig fijn
Archeologie: *houtschool:* enkele spikkel, *bouwpuin:* enkel fragment
- 200-270** **Algemeen:** *kleur:* donker grijs, *aard bovengrens:* geleidelijk (0,3-3 cm), *aard ondergrens:* abrupt (<0,3 cm)
Lithologie: zand, zwak siltig, matig humeus, matig fijn
Archeologie: *houtschool:* enkele spikkel, *bouwpuin:* veel fragmenten
Opmerking: grachtvulling
- 270-340** **Algemeen:** *kleur:* donkerbruingrijs, *aard bovengrens:* abrupt (<0,3 cm), *aard ondergrens:* geleidelijk (0,3-3 cm)
Lithologie: veen, zwak kleiig, amorf veen
Opmerking: grachtvulling
- 340-365** **Algemeen:** *kleur:* lichtbruingrijs, *aard bovengrens:* geleidelijk (0,3-3 cm), *aard ondergrens:* geleidelijk (0,3-3 cm)
Lithologie: veen, zwak kleiig, amorf veen
- 365-440** **Algemeen:** *kleur:* bruin, *aard bovengrens:* geleidelijk (0,3-3 cm), *aard ondergrens:* abrupt (<0,3 cm)
Lithologie: veen, zwak kleiig, amorf veen
- 440-535** **Algemeen:** *kleur:* lichtbruingrijs, *aard bovengrens:* abrupt (<0,3 cm), *aard ondergrens:* geleidelijk (0,3-3 cm)
Lithologie: zand, zwak siltig, zwak humeus, veenbrokken, matig fijn, weinig wortelresten (1-10%)
- 535-560** **Algemeen:** *kleur:* lichtbruingrijs, *aard bovengrens:* geleidelijk (0,3-3 cm)
Lithologie: zand, zwak siltig, zwak grindig, matig grof
Opmerking: keizand

boring: COCE-21

Beschrijver: EZ, *datum:* 11-2-2003, *hoogte:* 0,00, *methode hoogtebepaling:* waterpas, *boortype:* guts-3 cm, *doel boring:* archeologie - verkenning, *vondstzichtbaarheid:* slecht, *plaatsnaam:* Coevorden, *opdrachtgever:* Gemeente, *uitvoerder:* RAAP Noord

- 0-270** **Algemeen:** *kleur:* bruingrijs, *aard ondergrens:* abrupt (<0,3 cm)
Lithologie: zand, zwak siltig, zwak humeus, matig fijn
Bodemkundig: *interpretatie:* bouwvoor
Archeologie: *houtschool:* enkele spikkel, *bouwpuin:* enkel fragment
Opmerking: monsternamen op 2.68 -Mv.
- 270-300** **Algemeen:** *kleur:* grijsbruin, *aard bovengrens:* abrupt (<0,3 cm)
Lithologie: zand, matig siltig, zeer fijn

boring: COCE-22

Beschrijver: EZ, *datum:* 11-2-2003, *hoogte:* 0,00, *methode hoogtebepaling:* waterpas, *boortype:* guts-3 cm, *doel boring:* archeologie - verkenning, *vondstzichtbaarheid:* slecht, *plaatsnaam:* Coevorden, *opdrachtgever:* Gemeente, *uitvoerder:* RAAP Noord

- 0-25** **Algemeen:** *kleur:* grijsbruin, *aard ondergrens:* geleidelijk (0,3-3 cm)
Lithologie: zand, zwak siltig, zwak humeus, matig fijn
Bodemkundig: *interpretatie:* bouwvoor
Archeologie: *houtschool:* enkele spikkel, *bouwpuin onbepaald:* enkel fragment
- 25-70** **Algemeen:** *kleur:* lichtbruingrijs, *aard bovengrens:* geleidelijk (0,3-3 cm), *aard ondergrens:* geleidelijk (0,3-3 cm)
Lithologie: zand, zwak siltig, matig fijn
Archeologie: *houtschool:* enkele spikkel, *bouwpuin onbepaald:* enkel fragment
- 70-155** **Algemeen:** *kleur:* bruingrijs, *aard bovengrens:* geleidelijk (0,3-3 cm), *aard ondergrens:* abrupt (<0,3 cm)
Lithologie: zand, zwak siltig, zwak humeus, matig fijn
Archeologie: *houtschool:* enkele spikkel, *bouwpuin:* fragmenten
- 155-205** **Algemeen:** *kleur:* donkerbruingrijs, *aard bovengrens:* abrupt (<0,3 cm), *aard ondergrens:* abrupt (<0,3 cm)
Lithologie: zand, zwak siltig, matig humeus, matig fijn
Archeologie: *houtschool:* enkele spikkel

- 205-225 Algemeen:** *kleur:* lichtbruingeel, *aard bovengrens:* abrupt (<0,3 cm), *aard ondergrens:* geleidelijk (0,3-3 cm)
Lithologie: zand, zwak siltig, matig fijn
- 225-235 Algemeen:** *kleur:* grijsbruin, *aard bovengrens:* geleidelijk (0,3-3 cm), *aard ondergrens:* geleidelijk (0,3-3 cm)
Lithologie: zand, zwak siltig, matig fijn
- 235-265 Algemeen:** *kleur:* geel, *aard bovengrens:* geleidelijk (0,3-3 cm)
Lithologie: zand, sterk siltig, zeer fijn

boring: COCE-23

Beschrijver: EZ, *datum:* 11-2-2003, *hoogte:* 0,00, *methode hoogtebepaling:* waterpas, *boortype:* guts-3 cm, *doel boring:* archeologie - verkenning, *vondstzichtbaarheid:* slecht, *plaatsnaam:* Coevorden, *opdrachtgever:* Gemeente, *uitvoerder:* RAAP Noord

- 0-80 Algemeen:** *kleur:* donkerzwartbruin, *aard ondergrens:* abrupt (<0,3 cm)
Lithologie: zand, matig siltig, sterk humeus, matig grof
Bodemkundig: *interpretatie:* bouwvoor
Archeologie: *houtschool:* enkele spikkel, *bouwpuin onbepaald:* enkel fragment
Opmerking: opgebracht (plantenbak)
- 80-120 Algemeen:** *kleur:* lichtbruingrijs, *aard bovengrens:* abrupt (<0,3 cm), *aard ondergrens:* abrupt (<0,3 cm)
Lithologie: zand, zwak siltig, zwak humeus, matig fijn
Archeologie: *houtschool:* enkele spikkel, *bouwpuin onbepaald:* enkel fragment
Opmerking: gevlekt
- 120-145 Algemeen:** *kleur:* lichtbruingrijs, *aard bovengrens:* abrupt (<0,3 cm), *aard ondergrens:* geleidelijk (0,3-3 cm)
Lithologie: zand, zwak siltig, zwak humeus, matig fijn
Archeologie: *houtschool:* enkele spikkel, *bouwpuin:* fragmenten
- 145-175 Algemeen:** *kleur:* donkerbruingrijs, *aard bovengrens:* geleidelijk (0,3-3 cm), *aard ondergrens:* geleidelijk (0,3-3 cm)
Lithologie: zand, zwak siltig, zwak humeus, matig fijn
Archeologie: *houtschool:* enkele spikkel, *bouwpuin:* enkel fragment
- 175-230 Algemeen:** *kleur:* lichtgeelgrijs, *aard bovengrens:* geleidelijk (0,3-3 cm)
Lithologie: zand, zwak siltig, zwak grindig, zeer grof
Opmerking: keizand

boring: COCE-24

Beschrijver: EZ, *datum:* 11-2-2003, *hoogte:* 0,00, *methode hoogtebepaling:* waterpas, *boortype:* guts-3 cm, *doel boring:* archeologie - verkenning, *vondstzichtbaarheid:* slecht, *plaatsnaam:* Coevorden, *opdrachtgever:* Gemeente, *uitvoerder:* RAAP Noord

- 0-35 Algemeen:** *kleur:* grijsbruin, *aard ondergrens:* abrupt (<0,3 cm)
Lithologie: zand, zwak siltig, zwak humeus, matig fijn
Bodemkundig: *interpretatie:* bouwvoor
Archeologie: *houtschool:* enkele spikkel, *bouwpuin onbepaald:* enkel fragment
- 35-115 Algemeen:** *kleur:* bruingrijs, *aard bovengrens:* abrupt (<0,3 cm), *aard ondergrens:* geleidelijk (0,3-3 cm)
Lithologie: zand, zwak siltig, zwak humeus, matig fijn
Archeologie: *houtschool:* enkele spikkel, *bouwpuin:* enkel fragment
- 115-195 Algemeen:** *kleur:* lichtbruingrijs, *aard bovengrens:* geleidelijk (0,3-3 cm), *aard ondergrens:* geleidelijk (0,3-3 cm)
Lithologie: zand, zwak siltig, zwak humeus, matig fijn
Bodemkundig: enkele Fe-vlekken
Archeologie: *houtschool:* enkele spikkel, *aardewerk:* enkel fragment, *bouwpuin:* enkel fragment
Opmerking: geglazuurd
- 195-225 Algemeen:** *kleur:* lichtgrijsgeel, *aard bovengrens:* geleidelijk (0,3-3 cm), *aard ondergrens:* abrupt (<0,3 cm)
Lithologie: zand, sterk siltig, matig fijn
Opmerking: geglazuurd
- 225-240 Algemeen:** *kleur:* lichtgroengrijs, *aard bovengrens:* abrupt (<0,3 cm)
Lithologie: klei, zwak siltig, zwak grindig, stevig
Opmerking: keileem

boring: COCE-25

Beschrijver: EZ, *datum:* 11-2-2003, *hoogte:* 0,00, *methode hoogtebepaling:* waterpas, *boortype:* guts-3 cm, *doel boring:* archeologie - verkenning, *vondstzichtbaarheid:* slecht, *plaatsnaam:* Coevorden, *opdrachtgever:* Gemeente, *uitvoerder:* RAAP Noord

- 0-100** **Algemeen:** *kleur:* lichtgrijs, *aard ondergrens:* abrupt (<0,3 cm)
Lithologie: zand, sterk siltig, zeer fijn
Bodemkundig: *interpretatie:* bouwvoor
Opmerking: recente ophogingslaag
- 100-360** **Algemeen:** *kleur:* bruingrijs, *aard bovengrens:* abrupt (<0,3 cm), *aard ondergrens:* geleidelijk (0,3-3 cm)
Lithologie: zand, zwak siltig, zwak humeus, matig fijn
Archeologie: *houtschool:* enkele spikkel, *bouwpuin:* enkel fragment
- 360-380** **Algemeen:** *kleur:* lichtbruingrijs, *aard bovengrens:* geleidelijk (0,3-3 cm), *aard ondergrens:* geleidelijk (0,3-3 cm)
Lithologie: zand, zwak siltig, matig fijn
Archeologie: *houtschool:* enkele spikkel, *bouwpuin:* enkel fragment
- 380-405** **Algemeen:** *kleur:* lichtgeelgrijs, *aard bovengrens:* geleidelijk (0,3-3 cm), *aard ondergrens:* geleidelijk (0,3-3 cm)
Lithologie: zand, zwak siltig, zwak grindig, matig fijn
Opmerking: keizand
- 405-420** **Algemeen:** *kleur:* lichtgroengrijs, *aard bovengrens:* geleidelijk (0,3-3 cm)
Lithologie: klei, zwak siltig, zwak grindig, stevig
Opmerking: keileem

boring: COCE-26

Beschrijver: EZ, *datum:* 12-2-2003, *hoogte:* 0,00, *methode hoogtebepaling:* waterpas, *boortype:* guts-3 cm, *doel boring:* archeologie - verkenning, *landgebruik:* plantsoen, *vondstzichtbaarheid:* slecht, *plaatsnaam:* Coevorden, *opdrachtgever:* Gemeente, *uitvoerder:* RAAP Noord

- 0-110** **Algemeen:** *kleur:* grijsbruin, *aard ondergrens:* geleidelijk (0,3-3 cm)
Lithologie: zand, zwak siltig, zwak humeus, matig fijn
Bodemkundig: *interpretatie:* bouwvoor
Archeologie: *houtschool:* enkele spikkel, *bouwpuin onbepaald:* enkel fragment
- 110-127** **Algemeen:** *kleur:* lichtbruin, *aard bovengrens:* geleidelijk (0,3-3 cm), *aard ondergrens:* geleidelijk (0,3-3 cm)
Lithologie: zand, zwak siltig, zwak humeus, matig fijn
Opmerking: licht gevlekt
- 127-150** **Algemeen:** *kleur:* lichtbruingeel, *aard bovengrens:* geleidelijk (0,3-3 cm), *aard ondergrens:* geleidelijk (0,3-3 cm)
Lithologie: zand, zwak siltig, matig grof
Opmerking: licht gevlekt
- 150-180** **Algemeen:** *kleur:* lichtgeelgrijs, *aard bovengrens:* geleidelijk (0,3-3 cm)
Lithologie: zand, matig siltig, matig grof
Opmerking: licht gevlekt

boring: COCE-27

Beschrijver: EZ, *datum:* 12-2-2003, *hoogte:* 0,00, *methode hoogtebepaling:* waterpas, *boortype:* guts-3 cm, *doel boring:* archeologie - verkenning, *landgebruik:* plantsoen, *vondstzichtbaarheid:* slecht, *plaatsnaam:* Coevorden, *opdrachtgever:* Gemeente, *uitvoerder:* RAAP Noord

- 0-112** **Algemeen:** *kleur:* grijsbruin, *aard ondergrens:* abrupt (<0,3 cm)
Lithologie: zand, zwak siltig, zwak humeus, matig fijn
Bodemkundig: *interpretatie:* bouwvoor
Archeologie: *houtschool:* spikkels, *bouwpuin onbepaald:* veel fragmenten
- 112-128** **Algemeen:** *kleur:* bruin, *aard bovengrens:* abrupt (<0,3 cm), *aard ondergrens:* geleidelijk (0,3-3 cm)
Lithologie: zand, zwak siltig, zwak humeus, matig fijn
Opmerking: vlekkerig
- 128-150** **Algemeen:** *kleur:* lichtbruingeel, *aard bovengrens:* geleidelijk (0,3-3 cm), *aard ondergrens:* geleidelijk (0,3-3 cm)
Lithologie: zand, matig siltig, matig grof
Opmerking: vlekkerig
- 150-175** **Algemeen:** *kleur:* lichtgeelgrijs, *aard bovengrens:* geleidelijk (0,3-3 cm)
Lithologie: zand, matig siltig, matig grof
Opmerking: vlekkerig

boring: COCE-28

Beschrijver: EZ, datum: 12-2-2003, hoogte: 0,00, methode hoogtebepaling: waterpas, boortype: guts-3 cm, doel boring: archeologie - verkenning, landgebruik: plantsoen, vondstzichtbaarheid: slecht, plaatsnaam: Coevorden, opdrachtgever: Gemeente, uitvoerder: RAAP Noord

- 0-10** **Algemeen:** *kleur:* donkerbruingrijs, *aard ondergrens:* abrupt (<0,3 cm)
Lithologie: zand, zwak siltig, matig humeus, matig fijn
Bodemkundig: *interpretatie:* bouwvoor
Archeologie: *houtschool:* enkele spikkel, *bouwpuin onbepaald:* enkel fragment
- 10-35** **Algemeen:** *kleur:* lichtgrijs, *aard bovengrens:* abrupt (<0,3 cm), *aard ondergrens:* abrupt (<0,3 cm)
Lithologie: zand, zwak siltig, matig fijn
Opmerking: straatzand
- 35-140** **Algemeen:** *kleur:* donkerbruingrijs, *aard bovengrens:* abrupt (<0,3 cm), *aard ondergrens:* abrupt (<0,3 cm)
Lithologie: zand, zwak siltig, matig humeus, matig fijn
Archeologie: *houtschool:* enkele spikkel, *bouwpuin:* enkel fragment
- 140-175** **Algemeen:** *kleur:* donkerbruingrijs, *aard bovengrens:* abrupt (<0,3 cm), *aard ondergrens:* geleidelijk (0,3-3 cm)
Lithologie: zand, zwak siltig, matig humeus, matig fijn
Archeologie: *houtschool:* enkele spikkel, *bouwpuin:* veel fragmenten
- 175-210** **Algemeen:** *kleur:* donkerbruingrijs, *aard bovengrens:* geleidelijk (0,3-3 cm), *aard ondergrens:* geleidelijk (0,3-3 cm)
Lithologie: veen, zwak zandig, amorf veen
Archeologie: *houtschool:* enkele spikkel, *bouwpuin:* enkel fragment
- 210-225** **Algemeen:** *kleur:* donkerzwartbruin, *aard bovengrens:* geleidelijk (0,3-3 cm), *aard ondergrens:* abrupt (<0,3 cm)
Lithologie: veen, zwak zandig, amorf veen
- 225-250** **Algemeen:** *kleur:* lichtbruingrijs, *aard bovengrens:* abrupt (<0,3 cm)
Lithologie: zand, zwak siltig, zwak grindig, zeer grof
Opmerking: keizand

boring: COCE-29

Beschrijver: EZ, datum: 12-2-2003, hoogte: 0,00, methode hoogtebepaling: waterpas, boortype: guts-3 cm, doel boring: archeologie - verkenning, landgebruik: plantsoen, vondstzichtbaarheid: slecht, plaatsnaam: Coevorden, opdrachtgever: Gemeente, uitvoerder: RAAP Noord, opmerking: ODP

- 0-40** **Algemeen:** *kleur:* grijsbruin, *aard ondergrens:* abrupt (<0,3 cm)
Lithologie: zand, zwak siltig, zwak humeus, matig fijn
Bodemkundig: *interpretatie:* bouwvoor
Archeologie: *houtschool:* enkele spikkel, *bouwpuin onbepaald:* enkel fragment
- 40-65** **Algemeen:** *kleur:* lichtbruingrijs, *aard bovengrens:* abrupt (<0,3 cm), *aard ondergrens:* abrupt (<0,3 cm)
Lithologie: zand, zwak siltig, zwak humeus, matig fijn
Archeologie: *houtschool:* enkele spikkel, *bouwpuin onbepaald:* enkel fragment
Opmerking: vlekkerig
- 65-130** **Algemeen:** *kleur:* donkergrijs, *aard bovengrens:* abrupt (<0,3 cm)
Lithologie: zand, zwak siltig, zwak humeus, kleibrokken, matig fijn
Archeologie: *houtschool:* enkele spikkel, *bouwpuin onbepaald:* enkel fragment
Opmerking: keileembrokken

boring: COCE-30

Beschrijver: EZ, datum: 12-2-2003, hoogte: 0,00, methode hoogtebepaling: waterpas, boortype: guts-3 cm, doel boring: archeologie - verkenning, landgebruik: plantsoen, vondstzichtbaarheid: slecht, plaatsnaam: Coevorden, opdrachtgever: Gemeente, uitvoerder: RAAP Noord

- 0-120** **Algemeen:** *kleur:* donkerbruingrijs, *aard ondergrens:* geleidelijk (0,3-3 cm)
Lithologie: zand, zwak siltig, matig humeus, matig fijn
Bodemkundig: *interpretatie:* bouwvoor
Archeologie: *houtschool:* enkele spikkel
- 120-180** **Algemeen:** *kleur:* grijs, *aard bovengrens:* geleidelijk (0,3-3 cm), *aard ondergrens:* abrupt (<0,3 cm)
Lithologie: zand, zwak siltig, zwak humeus, kleibrokken, matig fijn
Archeologie: *houtschool:* enkele spikkel, *bouwpuin:* enkel fragment
Opmerking: keileembrokken
- 180-190** **Algemeen:** *kleur:* donkerbruin, *aard bovengrens:* abrupt (<0,3 cm), *aard ondergrens:* abrupt (<0,3 cm)
Lithologie: veen, zwak kleilig, amorf veen
- 190-215** **Algemeen:** *kleur:* bruingrijs, *aard bovengrens:* abrupt (<0,3 cm), *aard ondergrens:* abrupt (<0,3 cm)
Lithologie: zand, zwak siltig, matig humeus, matig fijn
Archeologie: *houtschool:* enkele spikkel, *bouwpuin:* enkel fragment

215-230 Algemeen: *kleur:* lichtgrijs, *aard bovengrens:* abrupt (<0,3 cm), *aard ondergrens:* geleidelijk (0,3-3 cm)

Lithologie: zand, sterk siltig, zeer fijn

Archeologie: *houtschool:* enkele spikkel, *bouwpuin:* enkel fragment

230-240 Algemeen: *kleur:* lichtgrijs, *aard bovengrens:* geleidelijk (0,3-3 cm)

Lithologie: zand, zwak siltig, zwak grindig, zeer grof

Archeologie: *houtschool:* enkele spikkel, *bouwpuin:* enkel fragment

Opmerking: keizand

boring: COCE-31

Beschrijver: EZ, *datum:* 12-2-2003, *hoogte:* 0,00, *methode hoogtebepaling:* waterpas, *boortype:* guts-3 cm,

doel boring: archeologie - verkenning, *landgebruik:* plantsoen, *vondstzichtbaarheid:* slecht, *plaatsnaam:*

Coevorden, *opdrachtgever:* Gemeente, *uitvoerder:* RAAP Noord

0-25 Algemeen: *kleur:* grijsbruin, *aard ondergrens:* abrupt (<0,3 cm)

Lithologie: zand, zwak siltig, zwak humeus, matig fijn

Bodemkundig: *interpretatie:* bouwvoor

Archeologie: *houtschool:* enkele spikkel, *bouwpuin onbepaald:* enkel fragment

25-55 Algemeen: *kleur:* bruingeel, *aard bovengrens:* abrupt (<0,3 cm), *aard ondergrens:* abrupt (<0,3 cm)

Lithologie: zand, zwak siltig, zwak humeus, matig fijn

Opmerking: recent opgebracht

55-120 Algemeen: *kleur:* grijsbruin, *aard bovengrens:* abrupt (<0,3 cm), *aard ondergrens:* geleidelijk (0,3-3 cm)

Lithologie: zand, zwak siltig, matig humeus, matig fijn

Archeologie: *houtschool:* enkele spikkel, *bouwpuin:* enkel fragment

120-170 Algemeen: *kleur:* bruingrijs, *aard bovengrens:* geleidelijk (0,3-3 cm), *aard ondergrens:* geleidelijk (0,3-3 cm)

Lithologie: zand, zwak siltig, matig humeus, matig fijn

Archeologie: *houtschool:* enkele spikkel, *bouwpuin:* enkel fragment

170-220 Algemeen: *kleur:* donkerbruingrijs, *aard bovengrens:* geleidelijk (0,3-3 cm), *aard ondergrens:* geleidelijk (0,3-3 cm)

Lithologie: veen, zwak zandig, amorf veen

Archeologie: *houtschool:* enkele spikkel, *bouwpuin:* enkel fragment

220-260 Algemeen: *kleur:* donkerbruingrijs, *aard bovengrens:* geleidelijk (0,3-3 cm), *aard ondergrens:* geleidelijk (0,3-3 cm)

Lithologie: veen, zwak zandig, amorf veen

Archeologie: *bouwpuin:* enkel fragment

Opmerking: met dzu-brokken

260-270 Algemeen: *kleur:* lichtgroengrijs, *aard bovengrens:* geleidelijk (0,3-3 cm)

Lithologie: zand, sterk siltig, zeer fijn

Opmerking: keizand

boring: COCE-32

Beschrijver: EZ, *datum:* 12-2-2003, *hoogte:* 0,00, *methode hoogtebepaling:* waterpas, *boortype:* guts-3 cm,

doel boring: archeologie - verkenning, *landgebruik:* plantsoen, *vondstzichtbaarheid:* slecht, *plaatsnaam:*

Coevorden, *opdrachtgever:* Gemeente, *uitvoerder:* RAAP Noord

0-30 Algemeen: *kleur:* grijsbruin, *aard ondergrens:* abrupt (<0,3 cm)

Lithologie: zand, zwak siltig, zwak humeus, matig fijn

Bodemkundig: *interpretatie:* bouwvoor

Archeologie: *houtschool:* enkele spikkel

30-70 Algemeen: *kleur:* grijsbruin, *aard bovengrens:* abrupt (<0,3 cm), *aard ondergrens:* geleidelijk (0,3-3 cm)

Lithologie: zand, zwak siltig, zwak humeus, matig fijn

Archeologie: *houtschool:* spikkels, *bouwpuin:* enkel fragment

70-155 Algemeen: *kleur:* grijsbruin, *aard bovengrens:* geleidelijk (0,3-3 cm), *aard ondergrens:* abrupt (<0,3 cm)

Lithologie: zand, zwak siltig, zwak humeus, matig fijn

Archeologie: *houtschool:* enkele spikkel, *bouwpuin:* enkel fragment

155-180 Algemeen: *kleur:* lichtbruingrijs, *aard bovengrens:* abrupt (<0,3 cm), *aard ondergrens:* geleidelijk (0,3-3 cm)

Lithologie: zand, zwak siltig, zwak humeus, matig fijn

Opmerking: gevlekt

180-220 Algemeen: *kleur:* grijsbruin, *aard bovengrens:* geleidelijk (0,3-3 cm), *aard ondergrens:* geleidelijk (0,3-3 cm)

Lithologie: zand, zwak siltig, matig humeus, matig fijn

Opmerking: licht gevlekt

220-240 Algemeen: *kleur:* lichtgroengrijs, *aard bovengrens:* geleidelijk (0,3-3 cm)

Lithologie: klei, zwak siltig, zwak grindig, stevig

Opmerking: keileem

boring: COCE-33

Beschrijver: EZ, *datum:* 12-2-2003, *hoogte:* 0,00, *methode hoogtebepaling:* waterpas, *boortype:* guts-3 cm, *doel boring:* archeologie - verkenning, *landgebruik:* plantsoen, *vondstzichtbaarheid:* slecht, *plaatsnaam:* Coevorden, *opdrachtgever:* Gemeente, *uitvoerder:* RAAP Noord

0-40 Algemeen: *kleur:* grijsbruin, *aard ondergrens:* abrupt (<0,3 cm)

Lithologie: zand, zwak siltig, zwak humeus, matig fijn

Bodemkundig: *interpretatie:* bouwvoor

Archeologie: *houtschool:* enkele spikkel, *bouwpuin onbepaald:* enkel fragment

40-80 Algemeen: *kleur:* lichtbruingrijs, *aard bovengrens:* abrupt (<0,3 cm), *aard ondergrens:* geleidelijk (0,3-3 cm)

Lithologie: zand, zwak siltig, zwak humeus, matig fijn

Archeologie: *houtschool:* enkele spikkel, *bouwpuin:* enkel fragment

Opmerking: vlekkerig

80-190 Algemeen: *kleur:* donkerbruingrijs, *aard bovengrens:* geleidelijk (0,3-3 cm), *aard ondergrens:* geleidelijk (0,3-3 cm)

Lithologie: zand, zwak siltig, matig humeus, matig fijn

Archeologie: *houtschool:* enkele spikkel, *bouwpuin:* enkel fragment

Opmerking: vlekkerig

190-300 Algemeen: *kleur:* donkerzwartgrijs, *aard bovengrens:* geleidelijk (0,3-3 cm), *aard ondergrens:* geleidelijk (0,3-3 cm)

Lithologie: zand, zwak siltig, sterk humeus, matig fijn

Opmerking: gevlekt + hout

300-352 Algemeen: *kleur:* donkerbruin, *aard bovengrens:* geleidelijk (0,3-3 cm), *aard ondergrens:* geleidelijk (0,3-3 cm)

Lithologie: veen, mineraalarm, bosveen, weinig wortelresten (1-10%)

352-365 Algemeen: *kleur:* grijs, *aard bovengrens:* geleidelijk (0,3-3 cm), *aard ondergrens:* geleidelijk (0,3-3 cm)

Lithologie: zand, zwak siltig, matig grof

boring: COCE-34

Beschrijver: EZ, *datum:* 12-2-2003, *hoogte:* 0,00, *methode hoogtebepaling:* waterpas, *boortype:* guts-3 cm, *doel boring:* archeologie - verkenning, *landgebruik:* plantsoen, *vondstzichtbaarheid:* slecht, *plaatsnaam:* Coevorden, *opdrachtgever:* Gemeente, *uitvoerder:* RAAP Noord, *opmerking:* loopt leeg

0-20 Algemeen: *kleur:* grijsbruin, *aard ondergrens:* abrupt (<0,3 cm)

Lithologie: zand, zwak siltig, zwak humeus, matig fijn

Bodemkundig: *interpretatie:* bouwvoor

Archeologie: *houtschool:* enkele spikkel, *bouwpuin onbepaald:* enkel fragment

20-40 Algemeen: *kleur:* lichtgrijs, *aard bovengrens:* abrupt (<0,3 cm), *aard ondergrens:* geleidelijk (0,3-3 cm)

Lithologie: zand, zwak siltig, matig fijn

Opmerking: straatzand

40-95 Algemeen: *kleur:* lichtbruingrijs, *aard bovengrens:* geleidelijk (0,3-3 cm), *aard ondergrens:* geleidelijk (0,3-3 cm)

Lithologie: zand, zwak siltig, zwak humeus, matig fijn

Archeologie: *houtschool:* enkele spikkel, *bouwpuin:* enkel fragment

Opmerking: gevlekt

95-115 Algemeen: *kleur:* bruingrijs, *aard bovengrens:* geleidelijk (0,3-3 cm), *aard ondergrens:* abrupt (<0,3 cm)

Lithologie: zand, zwak siltig, zwak humeus, matig fijn

Archeologie: *houtschool:* enkele spikkel, *bouwpuin:* enkel fragment

115-135 Algemeen: *kleur:* lichtroodbruin, *aard bovengrens:* abrupt (<0,3 cm), *aard ondergrens:* abrupt (<0,3 cm)

Lithologie: zand, zwak siltig, zwak humeus, matig fijn

Bodemkundig: Fe-concreties

Archeologie: *houtschool:* enkele spikkel, *bouwpuin:* enkel fragment

135-160 Algemeen: *kleur:* bruingrijs, *aard bovengrens:* abrupt (<0,3 cm), *aard ondergrens:* abrupt (<0,3 cm)

Lithologie: zand, zwak siltig, zwak humeus, matig fijn

Bodemkundig: enkele Fe-vlekken

Archeologie: *houtschool:* enkele spikkel, *bouwpuin:* enkel fragment

160-280 Algemeen: *kleur:* oranjegrijs, *aard bovengrens:* abrupt (<0,3 cm), *aard ondergrens:* geleidelijk (0,3-3 cm)

Lithologie: zand, zwak siltig, zwak humeus, zeer grof

280-310 Algemeen: *kleur:* donkeroranjegrijs, *aard bovengrens:* geleidelijk (0,3-3 cm), *aard ondergrens:* abrupt (<0,3 cm)

Lithologie: zand, zwak siltig, zwak humeus, zeer grof

Opmerking: gevlekt

310-360 Algemeen: *kleur:* grijsbruin, *aard bovengrens:* abrupt (<0,3 cm)

Lithologie: zand, zwak siltig, matig humeus, matig fijn

boring: COCE-35

Beschrijver: EZ, *datum:* 12-2-2003, *hoogte:* 0,00, *methode hoogtebepaling:* waterpas, *boortype:* guts-3 cm, *doel boring:* archeologie - verkenning, *landgebruik:* plantsoen, *vondstzichtbaarheid:* slecht, *plaatsnaam:* Coevorden, *opdrachtgever:* Gemeente, *uitvoerder:* RAAP Noord

0-20 Algemeen: *kleur:* lichtbruingrijs, *aard ondergrens:* abrupt (<0,3 cm)

Lithologie: zand, zwak siltig, zwak humeus, matig fijn

Bodemkundig: *interpretatie:* bouwvoor

Archeologie: *houtschool:* enkele spikkel, *bouwpuin onbepaald:* enkel fragment

20-160 Algemeen: *kleur:* grijsbruin, *aard bovengrens:* abrupt (<0,3 cm), *aard ondergrens:* geleidelijk (0,3-3 cm)

Lithologie: zand, zwak siltig, zwak humeus, matig fijn

Archeologie: *houtschool:* enkele spikkel, *bouwpuin:* enkel fragment

160-162 Algemeen: *kleur:* roodbruin, *aard bovengrens:* geleidelijk (0,3-3 cm), *aard ondergrens:* abrupt (<0,3 cm)

Lithologie: zand, zwak siltig, zwak humeus, matig fijn

Bodemkundig: Fe-concreties

Archeologie: *houtschool:* enkele spikkel, *onverbrand bot:* enkel fragment, *bouwpuin:* enkel fragment

162-200 Algemeen: *kleur:* roodbruin, *aard bovengrens:* abrupt (<0,3 cm), *aard ondergrens:* geleidelijk (0,3-3 cm)

Lithologie: zand, zwak siltig, zwak humeus, matig fijn

Archeologie: *houtschool:* enkele spikkel, *bouwpuin:* enkel fragment

200-255 Algemeen: *kleur:* bruingrijs, *aard bovengrens:* geleidelijk (0,3-3 cm), *aard ondergrens:* geleidelijk (0,3-3 cm)

Lithologie: zand, zwak siltig, zwak humeus, matig fijn

Archeologie: *houtschool:* enkele spikkel, *bouwpuin:* enkel fragment

255-265 Algemeen: *kleur:* donkerzwartbruin, *aard bovengrens:* geleidelijk (0,3-3 cm), *aard ondergrens:* geleidelijk (0,3-3 cm)

Lithologie: zand, zwak siltig, sterk humeus, matig fijn

265-285 Algemeen: *kleur:* bruingrijs, *aard bovengrens:* geleidelijk (0,3-3 cm), *aard ondergrens:* geleidelijk (0,3-3 cm)

Lithologie: veen, zwak zandig, amorf veen, weinig wortelresten (1-10%)

285-365 Algemeen: *kleur:* bruin, *aard bovengrens:* geleidelijk (0,3-3 cm), *aard ondergrens:* diffuus (3-10 cm)

Lithologie: veen, zwak zandig, amorf veen, weinig wortelresten (1-10%)

365-390 Algemeen: *kleur:* bruingrijs, *aard bovengrens:* diffuus (3-10 cm)

Lithologie: zand, zwak siltig, matig humeus, matig fijn

boring: COCE-36

Beschrijver: EZ, *datum:* 12-2-2003, *hoogte:* 0,00, *methode hoogtebepaling:* waterpas, *boortype:* guts-3 cm, *doel boring:* archeologie - verkenning, *landgebruik:* plantsoen, *vondstzichtbaarheid:* slecht, *plaatsnaam:* Coevorden, *opdrachtgever:* Gemeente, *uitvoerder:* RAAP Noord

0-75 Algemeen: *kleur:* grijsbruin, *aard ondergrens:* geleidelijk (0,3-3 cm)

Lithologie: zand, zwak siltig, zwak humeus, matig fijn

Bodemkundig: *interpretatie:* bouwvoor

Archeologie: *houtschool:* enkele spikkel, *bouwpuin onbepaald:* enkel fragment

75-145 Algemeen: *kleur:* lichtbruingrijs, *aard bovengrens:* geleidelijk (0,3-3 cm), *aard ondergrens:* abrupt (<0,3 cm)

Lithologie: zand, zwak siltig, zwak humeus, matig fijn

Bodemkundig: enkele Fe-vlekken

Opmerking: vlekkerig

145-155 Algemeen: *kleur:* roodbruin, *aard bovengrens:* abrupt (<0,3 cm), *aard ondergrens:* abrupt (<0,3 cm)

Lithologie: zand, zwak siltig, zwak humeus, matig fijn

Bodemkundig: Fe-concreties

155-190 Algemeen: *kleur:* donkerbruingrijs, *aard bovengrens:* abrupt (<0,3 cm), *aard ondergrens:* abrupt (<0,3 cm)

Lithologie: zand, zwak siltig, matig humeus, matig fijn

Archeologie: *houtschool:* enkele spikkel, *bouwpuin:* enkel fragment

190-225 Algemeen: *kleur:* roodbruin, *aard bovengrens:* abrupt (<0,3 cm), *aard ondergrens:* abrupt (<0,3 cm)

Lithologie: zand, zwak siltig, zwak humeus, matig fijn

Bodemkundig: Fe-concreties

Archeologie: *houtschool:* enkele spikkel, *bouwpuin:* enkel fragment

Opmerking: korrelig

- 225-270 Algemeen:** *kleur:* donkerzwartbruin, *aard bovengrens:* abrupt (<0,3 cm), *aard ondergrens:* geleidelijk (0,3-3 cm)
Lithologie: veen, zwak kleilig, amorf veen
- 270-370 Algemeen:** *kleur:* grijsbruin, *aard bovengrens:* geleidelijk (0,3-3 cm), *aard ondergrens:* geleidelijk (0,3-3 cm)
Lithologie: veen, zwak zandig, amorf veen
- 370-400 Algemeen:** *kleur:* grijs, *aard bovengrens:* geleidelijk (0,3-3 cm)
Lithologie: zand, zwak siltig, veenbrokken, matig fijn

boring: COCE-37

Beschrijver: EZ, *datum:* 13-2-2003, *hoogte:* 0,00, *methode hoogtebepaling:* waterpas, *boortype:* guts-3 cm, *doel boring:* archeologie - verkenning, *landgebruik:* plantsoen, *vondstzichtbaarheid:* slecht, *plaatsnaam:* Coevorden, *opdrachtgever:* Gemeente, *uitvoerder:* RAAP Noord

- 0-65 Algemeen:** *kleur:* lichtgrijs, *aard ondergrens:* abrupt (<0,3 cm)
Lithologie: zand, zwak siltig, zwak grindig, matig grof
Bodemkundig: *interpretatie:* bouwvoor
Opmerking: straatzand
- 65-110 Algemeen:** *kleur:* donkerbruingrijs, *aard bovengrens:* abrupt (<0,3 cm), *aard ondergrens:* abrupt (<0,3 cm)
Lithologie: zand, zwak siltig, matig humeus, matig fijn
Archeologie: *houtschool:* enkele spikkel, *bouwpuin:* enkel fragment
- 110-250 Algemeen:** *kleur:* lichtbruingrijs, *aard bovengrens:* abrupt (<0,3 cm), *aard ondergrens:* abrupt (<0,3 cm)
Lithologie: zand, zwak siltig, zwak humeus, kleibrokken, matig fijn
Opmerking: keileembrokken
- 250-268 Algemeen:** *kleur:* lichtgroengrijs, *aard bovengrens:* abrupt (<0,3 cm), *aard ondergrens:* geleidelijk (0,3-3 cm)
Lithologie: klei, zwak siltig, zwak grindig
Opmerking: keileem
- 268-278 Algemeen:** *kleur:* lichtgeelgrijs, *aard bovengrens:* geleidelijk (0,3-3 cm), *aard ondergrens:* geleidelijk (0,3-3 cm)
Lithologie: zand, zwak siltig, zwak grindig, matig fijn
- 278-295 Algemeen:** *kleur:* grijsbruin, *aard bovengrens:* geleidelijk (0,3-3 cm), *aard ondergrens:* geleidelijk (0,3-3 cm)
Lithologie: zand, matig siltig, matig humeus, matig fijn
- 295-325 Algemeen:** *kleur:* lichtgeelgrijs, *aard bovengrens:* geleidelijk (0,3-3 cm), *aard ondergrens:* abrupt (<0,3 cm)
Lithologie: zand, zwak siltig, zwak grindig, matig fijn
- 325-382 Algemeen:** *kleur:* grijsbruin, *aard bovengrens:* abrupt (<0,3 cm), *aard ondergrens:* abrupt (<0,3 cm)
Lithologie: zand, zwak siltig, zwak humeus, kleibrokken, matig fijn
Opmerking: keileem- en lichtgeel gekleurde brokken
- 382-395 Algemeen:** *kleur:* grijsbruin, *aard bovengrens:* abrupt (<0,3 cm), *aard ondergrens:* abrupt (<0,3 cm)
Lithologie: grind, siltig, matig humeus
Archeologie: hout
Opmerking: houtbrokken; waarschijnlijk oud oppervlak
- 395-420 Algemeen:** *kleur:* lichtgroengrijs, *aard bovengrens:* abrupt (<0,3 cm)
Lithologie: klei, zwak siltig, zwak grindig
Archeologie: hout
Opmerking: keileem + houtbrok in top

boring: COCE-38

Beschrijver: EZ, *datum:* 13-2-2003, *hoogte:* 0,00, *methode hoogtebepaling:* waterpas, *boortype:* guts-3 cm, *doel boring:* archeologie - verkenning, *landgebruik:* plantsoen, *vondstzichtbaarheid:* slecht, *plaatsnaam:* Coevorden, *opdrachtgever:* Gemeente, *uitvoerder:* RAAP Noord

- 0-68 Algemeen:** *kleur:* donkergrijsbruin, *aard ondergrens:* abrupt (<0,3 cm)
Lithologie: zand, zwak siltig, matig humeus, kleibrokken, matig fijn
Bodemkundig: *interpretatie:* bouwvoor
Archeologie: *bouwpuin onbepaald:* enkel fragment
Opmerking: keileembrokken
- 68-70 Algemeen:** *kleur:* lichtgrijs, *aard bovengrens:* abrupt (<0,3 cm), *aard ondergrens:* abrupt (<0,3 cm)
Lithologie: zand, zwak siltig, zwak grindig, kleibrokken, matig grof
Archeologie: *bouwpuin onbepaald:* enkel fragment
Opmerking: keileembrokken
- 70-165 Algemeen:** *kleur:* lichtgroengrijs, *aard bovengrens:* abrupt (<0,3 cm), *aard ondergrens:* geleidelijk (0,3-3 cm)
Lithologie: klei, zwak siltig, zwak grindig
Opmerking: keileem

- 165-170 Algemeen:** *kleur:* grijs, *aard bovengrens:* geleidelijk (0,3-3 cm), *aard ondergrens:* abrupt (<0,3 cm)
Lithologie: zand, zwak siltig, zwak grindig, matig grof
- 170-225 Algemeen:** *kleur:* bruingrijs, *aard bovengrens:* abrupt (<0,3 cm), *aard ondergrens:* abrupt (<0,3 cm)
Lithologie: zand, zwak siltig, zwak humeus, matig grof
- 225-250 Algemeen:** *kleur:* lichtgeelgrijs, *aard bovengrens:* abrupt (<0,3 cm), *aard ondergrens:* abrupt (<0,3 cm)
Lithologie: zand, zwak siltig, matig grindig, zeer grof
Opmerking: keizand
- 250-275 Algemeen:** *kleur:* lichtgroengrijs, *aard bovengrens:* abrupt (<0,3 cm)
Lithologie: klei, zwak siltig, zwak grindig
Opmerking: keileem

boring: COCE-39

Beschrijver: EZ, *datum:* 13-2-2003, *hoogte:* 0,00, *methode hoogtebepaling:* waterpas, *boortype:* guts-3 cm, *doel boring:* archeologie - verkenning, *landgebruik:* plantsoen, *vondstzichtbaarheid:* slecht, *plaatsnaam:* Coevorden, *opdrachtgever:* Gemeente, *uitvoerder:* RAAP Noord

- 0-115 Algemeen:** *kleur:* bruingrijs, *aard ondergrens:* geleidelijk (0,3-3 cm)
Lithologie: zand, zwak siltig, zwak grindig, matig fijn
Bodemkundig: *interpretatie:* bouwvoor
Archeologie: *houtschool:* enkele spikkel, *bouwpuin onbepaald:* enkel fragment
- 115-120 Algemeen:** *kleur:* bruingrijs, *aard bovengrens:* geleidelijk (0,3-3 cm), *aard ondergrens:* geleidelijk (0,3-3 cm)
Lithologie: zand, zwak siltig, zwak humeus, matig fijn
Opmerking: gevlekt
- 120-190 Algemeen:** *kleur:* bruingrijs, *aard bovengrens:* geleidelijk (0,3-3 cm), *aard ondergrens:* geleidelijk (0,3-3 cm)
Lithologie: zand, zwak siltig, zwak humeus, matig fijn
Opmerking: licht vlekkerig
- 190-245 Algemeen:** *kleur:* lichtbruingrijs, *aard bovengrens:* geleidelijk (0,3-3 cm), *aard ondergrens:* abrupt (<0,3 cm)
Lithologie: zand, zwak siltig, zwak humeus, matig fijn
Archeologie: *houtschool:* enkele spikkel
- 245-310 Algemeen:** *kleur:* grijsbruin, *aard bovengrens:* abrupt (<0,3 cm), *aard ondergrens:* geleidelijk (0,3-3 cm)
Lithologie: zand, zwak siltig, matig humeus, matig fijn
- 310-355 Algemeen:** *kleur:* grijsbruin, *aard bovengrens:* geleidelijk (0,3-3 cm), *aard ondergrens:* abrupt (<0,3 cm)
Lithologie: zand, zwak siltig, matig humeus, kleibrokken, matig fijn
Opmerking: keileem- en veenbrokken
- 355-375 Algemeen:** *kleur:* lichtgroengrijs, *aard bovengrens:* abrupt (<0,3 cm)
Lithologie: klei, zwak siltig, zwak grindig
Opmerking: keileem

boring: COCE-40

Beschrijver: EZ, *datum:* 13-2-2003, *hoogte:* 0,00, *methode hoogtebepaling:* waterpas, *boortype:* guts-3 cm, *doel boring:* archeologie - verkenning, *landgebruik:* plantsoen, *vondstzichtbaarheid:* slecht, *plaatsnaam:* Coevorden, *opdrachtgever:* Gemeente, *uitvoerder:* RAAP Noord

- 0-100 Algemeen:** *kleur:* lichtbruingrijs, *aard ondergrens:* geleidelijk (0,3-3 cm)
Lithologie: zand, zwak siltig, zwak humeus, matig fijn
Bodemkundig: *interpretatie:* bouwvoor
Archeologie: *houtschool:* enkele spikkel, *bouwpuin onbepaald:* enkel fragment
- 100-180 Algemeen:** *kleur:* grijsbruin, *aard bovengrens:* geleidelijk (0,3-3 cm), *aard ondergrens:* abrupt (<0,3 cm)
Lithologie: zand, zwak siltig, matig humeus, matig fijn
Archeologie: *houtschool:* enkele spikkel
- 180-185 Algemeen:** *kleur:* lichtbruin, *aard bovengrens:* abrupt (<0,3 cm), *aard ondergrens:* abrupt (<0,3 cm)
Lithologie: veen, zwak zandig, enkele zandlagen, amorf veen
Archeologie: *houtschool:* enkele spikkel
Opmerking: + kleibrokken
- 185-210 Algemeen:** *kleur:* bruin, *aard bovengrens:* abrupt (<0,3 cm), *aard ondergrens:* abrupt (<0,3 cm)
Lithologie: veen, zwak zandig, amorf veen
- 210-220 Algemeen:** *kleur:* bruin, *aard bovengrens:* abrupt (<0,3 cm), *aard ondergrens:* geleidelijk (0,3-3 cm)
Lithologie: veen, sterk zandig, amorf veen
Archeologie: *houtschool:* enkele spikkel, hout
Opmerking: houtresten

- 220-255 Algemeen:** *kleur:* groengrijs, *aard bovengrens:* geleidelijk (0,3-3 cm), *aard ondergrens:* abrupt (<0,3 cm)
Lithologie: zand, zwak siltig, zwak humeus, matig fijn
Archeologie: hout
Opmerking: keizand
- 255-265 Algemeen:** *kleur:* lichtgroengrijs, *aard bovengrens:* abrupt (<0,3 cm)
Lithologie: klei, zwak siltig, zwak grindig, stevig
Opmerking: keileem

boring: COCE-41

Beschrijver: EZ, *datum:* 13-2-2003, *hoogte:* 0,00, *methode hoogtebepaling:* waterpas, *boortype:* guts-3 cm, *doel boring:* archeologie - verkenning, *landgebruik:* plantsoen, *vondstzichtbaarheid:* slecht, *plaatsnaam:* Coevorden, *opdrachtgever:* Gemeente, *uitvoerder:* RAAP Noord

- 0-55 Algemeen:** *kleur:* roodbruin, *aard ondergrens:* abrupt (<0,3 cm)
Lithologie: zand, zwak siltig, sterk humeus, matig fijn
Bodemkundig: Fe-concreties, *interpretatie:* bouwvoor
- 55-110 Algemeen:** *kleur:* roodbruin, *aard bovengrens:* abrupt (<0,3 cm), *aard ondergrens:* geleidelijk (0,3-3 cm)
Lithologie: veen, zwak kleilig, amorf veen
Bodemkundig: Fe-concreties
Archeologie: *houtschool:* enkele spikkel
- 110-142 Algemeen:** *kleur:* bruingrijs, *aard bovengrens:* geleidelijk (0,3-3 cm), *aard ondergrens:* geleidelijk (0,3-3 cm)
Lithologie: zand, zwak siltig, matig humeus, matig fijn
Archeologie: *houtschool:* enkele spikkel, *bouwpuin:* enkel fragment
- 142-160 Algemeen:** *kleur:* lichtbruingrijs, *aard bovengrens:* geleidelijk (0,3-3 cm), *aard ondergrens:* geleidelijk (0,3-3 cm)
Lithologie: zand, zwak siltig, matig humeus, matig fijn
Archeologie: *houtschool:* enkele spikkel, *bouwpuin:* enkel fragment
Opmerking: gevlekt
- 160-170 Algemeen:** *kleur:* lichtgeelgrijs, *aard bovengrens:* geleidelijk (0,3-3 cm), *aard ondergrens:* abrupt (<0,3 cm)
Lithologie: zand, zwak siltig, matig humeus, matig fijn
- 170-200 Algemeen:** *kleur:* donkerbruingrijs, *aard bovengrens:* abrupt (<0,3 cm), *aard ondergrens:* geleidelijk (0,3-3 cm)
Lithologie: zand, zwak siltig, sterk humeus, matig fijn
Archeologie: *houtschool:* enkele spikkel
- 200-220 Algemeen:** *kleur:* lichtbruingrijs, *aard bovengrens:* geleidelijk (0,3-3 cm), *aard ondergrens:* geleidelijk (0,3-3 cm)
Lithologie: zand, zwak siltig, zwak humeus, matig fijn
Archeologie: *houtschool:* enkele spikkel, hout
- 220-230 Algemeen:** *kleur:* lichtgroengrijs, *aard bovengrens:* geleidelijk (0,3-3 cm)
Lithologie: zand, zwak siltig, matig fijn
Archeologie: hout
Opmerking: keizand

boring: COCE-42

Beschrijver: EZ, *datum:* 13-2-2003, *hoogte:* 0,00, *methode hoogtebepaling:* waterpas, *boortype:* guts-3 cm, *doel boring:* archeologie - verkenning, *landgebruik:* plantsoen, *vondstzichtbaarheid:* slecht, *plaatsnaam:* Coevorden, *opdrachtgever:* Gemeente, *uitvoerder:* RAAP Noord

- 0-50 Algemeen:** *kleur:* grijsbruin, *aard ondergrens:* geleidelijk (0,3-3 cm)
Lithologie: zand, zwak siltig, zwak humeus, matig fijn
Bodemkundig: *interpretatie:* bouwvoor
Archeologie: *houtschool:* enkele spikkel, *bouwpuin onbepaald:* enkel fragment
- 50-165 Algemeen:** *kleur:* lichtbruingrijs, *aard bovengrens:* geleidelijk (0,3-3 cm), *aard ondergrens:* geleidelijk (0,3-3 cm)
Lithologie: zand, zwak siltig, zwak humeus, kleibrokken, matig fijn
Opmerking: gevlekt
- 165-227 Algemeen:** *kleur:* grijsbruin, *aard bovengrens:* geleidelijk (0,3-3 cm), *aard ondergrens:* geleidelijk (0,3-3 cm)
Lithologie: zand, zwak siltig, zwak humeus, matig fijn
- 227-247 Algemeen:** *kleur:* lichtbruingrijs, *aard bovengrens:* geleidelijk (0,3-3 cm), *aard ondergrens:* abrupt (<0,3 cm)
Lithologie: zand, zwak siltig, zwak humeus, matig fijn
Opmerking: gevlekt

- 247-252 Algemeen:** *kleur:* donkerbruin, *aard bovengrens:* abrupt (<0,3 cm), *aard ondergrens:* abrupt (<0,3 cm)
Lithologie: veen, zwak kleiig, amorf veen
- 252-282 Algemeen:** *kleur:* lichtbruingrijs, *aard bovengrens:* abrupt (<0,3 cm), *aard ondergrens:* abrupt (<0,3 cm)
Lithologie: zand, zwak siltig, zwak humeus, matig fijn
Opmerking: gevlekt
- 282-350 Algemeen:** *kleur:* lichtgroengrijs, *aard bovengrens:* abrupt (<0,3 cm)
Lithologie: zand, zwak siltig, zwak grindig, matig grof
Opmerking: keizand

boring: COCE-43

Beschrijver: EZ, *datum:* 13-2-2003, *hoogte:* 0,00, *methode hoogtebepaling:* waterpas, *boortype:* guts-3 cm, *doel boring:* archeologie - verkenning, *landgebruik:* plantsoen, *vondstzichtbaarheid:* slecht, *plaatsnaam:* Coevorden, *opdrachtgever:* Gemeente, *uitvoerder:* RAAP Noord

- 0-75 Algemeen:** *kleur:* grijs, *aard ondergrens:* abrupt (<0,3 cm)
Lithologie: zand, zwak siltig, matig fijn
Bodemkundig: *interpretatie:* bouwvoor
Opmerking: straatzand
- 75-100 Algemeen:** *kleur:* bruingrijs, *aard bovengrens:* abrupt (<0,3 cm), *aard ondergrens:* geleidelijk (0,3-3 cm)
Lithologie: zand, zwak siltig, zwak humeus, matig fijn
Archeologie: *bouwpuin:* enkel fragment
- 100-158 Algemeen:** *kleur:* lichtbruingrijs, *aard bovengrens:* geleidelijk (0,3-3 cm), *aard ondergrens:* abrupt (<0,3 cm)
Lithologie: zand, zwak siltig, zwak humeus, matig fijn
Archeologie: *houtschool:* enkele spikkel, *bouwpuin:* enkel fragment
Opmerking: humusbrokken en gevlekt
- 158-165 Algemeen:** *kleur:* bruingrijs, *aard bovengrens:* abrupt (<0,3 cm), *aard ondergrens:* abrupt (<0,3 cm)
Lithologie: zand, zwak siltig, matig humeus, matig fijn
Archeologie: *houtschool:* enkele spikkel, *bouwpuin:* enkel fragment
- 165-170 Algemeen:** *kleur:* grijs, *aard bovengrens:* abrupt (<0,3 cm), *aard ondergrens:* abrupt (<0,3 cm)
Lithologie: zand, zwak siltig, zwak humeus, matig fijn
- 170-175 Algemeen:** *kleur:* lichtgroengrijs, *aard bovengrens:* abrupt (<0,3 cm)
Lithologie: klei, zwak siltig, zwak grindig
Opmerking: keileem

boring: COCE-44

Beschrijver: EZ, *datum:* 13-2-2003, *hoogte:* 0,00, *methode hoogtebepaling:* waterpas, *boortype:* guts-3 cm, *doel boring:* archeologie - verkenning, *landgebruik:* plantsoen, *vondstzichtbaarheid:* slecht, *plaatsnaam:* Coevorden, *opdrachtgever:* Gemeente, *uitvoerder:* RAAP Noord

- 0-70 Algemeen:** *kleur:* donkerbruingrijs, *aard ondergrens:* geleidelijk (0,3-3 cm)
Lithologie: zand, zwak siltig, matig humeus, matig fijn
Bodemkundig: *interpretatie:* bouwvoor
Archeologie: *houtschool:* enkele spikkel, *bouwpuin onbepaald:* enkel fragment
- 70-105 Algemeen:** *kleur:* grijsbruin, *aard bovengrens:* geleidelijk (0,3-3 cm), *aard ondergrens:* geleidelijk (0,3-3 cm)
Lithologie: zand, zwak siltig, zwak humeus, matig fijn
Archeologie: *houtschool:* enkele spikkel, *bouwpuin:* enkel fragment
Opmerking: licht gevlekt
- 105-140 Algemeen:** *kleur:* lichtgeelgrijs, *aard bovengrens:* geleidelijk (0,3-3 cm), *aard ondergrens:* geleidelijk (0,3-3 cm)
Lithologie: zand, zwak siltig, matig grof
- 140-178 Algemeen:** *kleur:* grijsbruin, *aard bovengrens:* geleidelijk (0,3-3 cm), *aard ondergrens:* abrupt (<0,3 cm)
Lithologie: zand, zwak siltig, kleibrokken, uiterst grof
Opmerking: keileembrok
- 178-192 Algemeen:** *kleur:* zwart, *aard bovengrens:* abrupt (<0,3 cm), *aard ondergrens:* abrupt (<0,3 cm)
Lithologie: zand, kleiig, sterk humeus, matig fijn
Opmerking: compact; oude laag
- 192-215 Algemeen:** *kleur:* grijsbruin, *aard bovengrens:* abrupt (<0,3 cm), *aard ondergrens:* abrupt (<0,3 cm)
Lithologie: zand, zwak siltig, matig humeus, matig fijn
Opmerking: gevlekt
- 215-232 Algemeen:** *kleur:* donkerbruin, *aard bovengrens:* abrupt (<0,3 cm), *aard ondergrens:* abrupt (<0,3 cm)
Lithologie: veen, zwak kleiig, amorf veen
Opmerking: compact; bewoningslaag

- 232-240 Algemeen:** *kleur:* donkergrijs, *aard bovengrens:* abrupt (<0,3 cm), *aard ondergrens:* abrupt (<0,3 cm)
Lithologie: zand, zwak siltig, zwak humeus, matig fijn, weinig plantenresten (niet gedifferentieerd) (1-10%)
Archeologie: *houtschool:* enkele spikkel
- 240-250 Algemeen:** *kleur:* lichtgroengrijs, *aard bovengrens:* abrupt (<0,3 cm)
Lithologie: zand, zwak siltig, matig fijn
Opmerking: keizand

boring: COCE-45

Beschrijver: EZ, *datum:* 13-2-2003, *hoogte:* 0,00, *methode hoogtebepaling:* waterpas, *boortype:* guts-3 cm, *doel boring:* archeologie - verkenning, *landgebruik:* plantsoen, *vondstzichtbaarheid:* slecht, *plaatsnaam:* Coevorden, *opdrachtgever:* Gemeente, *uitvoerder:* RAAP Noord

- 0-140 Algemeen:** *kleur:* lichtbruingrijs, *aard ondergrens:* geleidelijk (0,3-3 cm)
Lithologie: zand, zwak siltig, zwak humeus, matig fijn
Bodemkundig: *interpretatie:* bouwvoor
Archeologie: *houtschool:* enkele spikkel, *bouwpuin onbepaald:* enkel fragment
- 140-175 Algemeen:** *kleur:* lichtgeelgrijs, *aard bovengrens:* geleidelijk (0,3-3 cm), *aard ondergrens:* geleidelijk (0,3-3 cm)
Lithologie: zand, zwak siltig, zwak humeus, matig grof
Archeologie: *houtschool:* enkele spikkel
Opmerking: licht gevlekt
- 175-200 Algemeen:** *kleur:* grijsbruin, *aard bovengrens:* geleidelijk (0,3-3 cm), *aard ondergrens:* geleidelijk (0,3-3 cm)
Lithologie: zand, zwak siltig, zwak humeus, matig grof
Opmerking: keizand
- 200-220 Algemeen:** *kleur:* lichtgroengrijs, *aard bovengrens:* geleidelijk (0,3-3 cm)
Lithologie: klei, zwak siltig, zwak grindig, stevig
Opmerking: keileem

boring: COCE-46

Beschrijver: EZ, *datum:* 13-2-2003, *hoogte:* 0,00, *methode hoogtebepaling:* waterpas, *boortype:* guts-3 cm, *doel boring:* archeologie - verkenning, *landgebruik:* plantsoen, *vondstzichtbaarheid:* slecht, *plaatsnaam:* Coevorden, *opdrachtgever:* Gemeente, *uitvoerder:* RAAP Noord

- 0-35 Algemeen:** *kleur:* bruingrijs, *aard ondergrens:* geleidelijk (0,3-3 cm)
Lithologie: zand, zwak siltig, matig humeus, matig fijn
Bodemkundig: *interpretatie:* bouwvoor
Archeologie: *houtschool:* enkele spikkel, *bouwpuin onbepaald:* enkel fragment
- 35-75 Algemeen:** *kleur:* lichtbruingrijs, *aard bovengrens:* geleidelijk (0,3-3 cm), *aard ondergrens:* geleidelijk (0,3-3 cm)
Lithologie: zand, zwak siltig, zwak humeus, matig fijn
Archeologie: *houtschool:* enkele spikkel, *bouwpuin:* enkel fragment
- 75-100 Algemeen:** *kleur:* grijsbruin, *aard bovengrens:* geleidelijk (0,3-3 cm), *aard ondergrens:* geleidelijk (0,3-3 cm)
Lithologie: zand, zwak siltig, zwak humeus, matig fijn
Archeologie: *houtschool:* enkele spikkel, *bouwpuin:* enkel fragment
- 100-245 Algemeen:** *kleur:* lichtbruingrijs, *aard bovengrens:* geleidelijk (0,3-3 cm), *aard ondergrens:* geleidelijk (0,3-3 cm)
Lithologie: zand, zwak siltig, zwak humeus, kleibrokken, matig fijn
Opmerking: keileembrokken
- 245-290 Algemeen:** *kleur:* grijsbruin, *aard bovengrens:* geleidelijk (0,3-3 cm), *aard ondergrens:* geleidelijk (0,3-3 cm)
Lithologie: zand, zwak siltig, zwak humeus, matig fijn
- 290-310 Algemeen:** *kleur:* lichtgroengrijs, *aard bovengrens:* geleidelijk (0,3-3 cm)
Lithologie: zand, zwak siltig, zwak grindig, matig grof
Opmerking: keizand

boring: COCE-47

Beschrijver: EZ, *datum:* 13-2-2003, *hoogte:* 0,00, *methode hoogtebepaling:* waterpas, *boortype:* guts-3 cm, *doel boring:* archeologie - verkenning, *landgebruik:* plantsoen, *vondstzichtbaarheid:* slecht, *plaatsnaam:* Coevorden, *opdrachtgever:* Gemeente, *uitvoerder:* RAAP Noord

- 0-55 Algemeen:** *kleur:* lichtbruingrijs, *aard ondergrens:* geleidelijk (0,3-3 cm)
Lithologie: zand, zwak siltig, zwak humeus, matig fijn
Bodemkundig: *interpretatie:* bouwvoor
Archeologie: *houtschool:* enkele spikkel, *bouwpuin onbepaald:* enkel fragment

- 55-130 Algemeen:** *kleur:* lichtbruingrijs, *aard bovengrens:* geleidelijk (0,3-3 cm), *aard ondergrens:* geleidelijk (0,3-3 cm)
Lithologie: zand, zwak siltig, zwak humeus, enkele kleilagen, matig fijn
- 130-227 Algemeen:** *kleur:* bruingrijs, *aard bovengrens:* geleidelijk (0,3-3 cm), *aard ondergrens:* abrupt (<0,3 cm)
Lithologie: zand, zwak siltig, zwak humeus, matig grof
- 227-242 Algemeen:** *kleur:* donkerbruingrijs, *aard bovengrens:* abrupt (<0,3 cm), *aard ondergrens:* geleidelijk (0,3-3 cm)
Lithologie: zand, matig siltig, sterk humeus, matig fijn
Opmerking: grachtvulling
- 242-253 Algemeen:** *kleur:* bruin, *aard bovengrens:* geleidelijk (0,3-3 cm), *aard ondergrens:* abrupt (<0,3 cm)
Lithologie: zand, matig siltig, matig humeus, matig grof
- 253-260 Algemeen:** *kleur:* lichtbruingrijs, *aard bovengrens:* abrupt (<0,3 cm)
Lithologie: zand, zwak siltig, matig grof
Opmerking: keizand

boring: COCE-48

Beschrijver: EZ, *datum:* 13-2-2003, *hoogte:* 0,00, *methode hoogtebepaling:* waterpas, *boortype:* guts-3 cm, *doel boring:* archeologie - verkenning, *landgebruik:* plantsoen, *vondstzichtbaarheid:* slecht, *plaatsnaam:* Coevorden, *opdrachtgever:* Gemeente, *uitvoerder:* RAAP Noord

- 0-30 Algemeen:** *kleur:* grijsbruin, *aard ondergrens:* abrupt (<0,3 cm)
Lithologie: zand, zwak siltig, zwak humeus, matig fijn
Bodemkundig: *interpretatie:* bouwvoor
Archeologie: *houtschool:* enkele spikkel, *bouwpuin onbepaald:* enkel fragment
- 30-70 Algemeen:** *kleur:* lichtgrijs, *aard bovengrens:* abrupt (<0,3 cm), *aard ondergrens:* abrupt (<0,3 cm)
Lithologie: zand, zwak siltig, matig fijn
Opmerking: opgebracht
- 70-130 Algemeen:** *kleur:* donkerbruingrijs, *aard bovengrens:* abrupt (<0,3 cm), *aard ondergrens:* geleidelijk (0,3-3 cm)
Lithologie: zand, zwak siltig, matig humeus, matig fijn
Archeologie: *houtschool:* enkele spikkel, *bouwpuin:* enkel fragment
- 130-175 Algemeen:** *kleur:* donkerbruingrijs, *aard bovengrens:* geleidelijk (0,3-3 cm), *aard ondergrens:* geleidelijk (0,3-3 cm)
Lithologie: zand, zwak siltig, matig humeus, matig fijn
Archeologie: *houtschool:* enkele spikkel, *bouwpuin:* enkel fragment
Opmerking: gevlekt
- 175-336 Algemeen:** *kleur:* donkerbruingrijs, *aard bovengrens:* geleidelijk (0,3-3 cm), *aard ondergrens:* geleidelijk (0,3-3 cm)
Lithologie: zand, zwak siltig, matig humeus, kleibrokken, matig fijn
- 336-360 Algemeen:** *kleur:* zwart, *aard bovengrens:* geleidelijk (0,3-3 cm)
Lithologie: zand, zwak siltig, zwak humeus, kleibrokken, matig fijn
Opmerking: keizand

boring: COCE-49

Beschrijver: EZ, *datum:* 14-2-2003, *hoogte:* 0,00, *methode hoogtebepaling:* waterpas, *boortype:* guts-3 cm, *doel boring:* archeologie - verkenning, *landgebruik:* plantsoen, *plaatsnaam:* Coevorden, *opdrachtgever:* Gemeente, *uitvoerder:* RAAP Noord

- 0-50 Algemeen:** *kleur:* bruingrijs, *aard ondergrens:* abrupt (<0,3 cm)
Lithologie: zand, zwak siltig, matig humeus, matig fijn
Bodemkundig: *interpretatie:* bouwvoor
Archeologie: *bouwpuin onbepaald:* enkel fragment
- 50-230 Algemeen:** *kleur:* lichtbruingrijs, *aard bovengrens:* abrupt (<0,3 cm), *aard ondergrens:* diffuus (3-10 cm)
Lithologie: zand, zwak siltig, zwak humeus, matig fijn
Opmerking: gevlekt
- 230-290 Algemeen:** *kleur:* donkergrijs, *aard bovengrens:* diffuus (3-10 cm), *aard ondergrens:* abrupt (<0,3 cm)
Lithologie: zand, zwak siltig, zwak humeus, kleibrokken, matig fijn
Opmerking: keileembrokken
- 290-325 Algemeen:** *kleur:* zwartbruin, *aard bovengrens:* abrupt (<0,3 cm), *aard ondergrens:* diffuus (3-10 cm)
Lithologie: zand, zwak siltig, sterk humeus, matig fijn
- 325-350 Algemeen:** *kleur:* zwartbruin, *aard bovengrens:* diffuus (3-10 cm), *aard ondergrens:* abrupt (<0,3 cm)
Lithologie: veen, zwak zandig, amorf veen
- 350-370 Algemeen:** *kleur:* lichtgrijs, *aard bovengrens:* abrupt (<0,3 cm)
Lithologie: zand, zwak siltig, matig grof
Opmerking: keizand

boring: COCE-50

Beschrijver: EZ, datum: 14-2-2003, hoogte: 0,00, methode hoogtebepaling: waterpas, boortype: guts-3 cm, doel boring: archeologie - verkenning, landgebruik: plantsoen, plaatsnaam: Coevorden, opdrachtgever: Gemeente, uitvoerder: RAAP Noord

- 0-30** **Algemeen:** *kleur:* bruingrijs, *aard ondergrens:* geleidelijk (0,3-3 cm)
Lithologie: zand, zwak siltig, matig humeus, matig fijn
Bodemkundig: *interpretatie:* bouwvoor
- 30-60** **Algemeen:** *kleur:* grijsbruin, *aard bovengrens:* geleidelijk (0,3-3 cm), *aard ondergrens:* abrupt (<0,3 cm)
Lithologie: zand, zwak siltig, zwak humeus, matig fijn
Archeologie: *houtschool:* enkele spikkel, *bouwpuin onbepaald:* enkel fragment
- 60-70** **Algemeen:** *kleur:* oranjebruin, *aard bovengrens:* abrupt (<0,3 cm), *aard ondergrens:* abrupt (<0,3 cm)
Lithologie: zand, zwak siltig, zwak humeus, matig fijn
Bodemkundig: veel Fe-vlekken
Archeologie: *houtschool:* enkele spikkel, *bouwpuin:* enkel fragment
- 70-120** **Algemeen:** *kleur:* lichtbruingrijs, *aard bovengrens:* abrupt (<0,3 cm), *aard ondergrens:* geleidelijk (0,3-3 cm)
Lithologie: zand, zwak siltig, zwak humeus, matig fijn
Archeologie: *houtschool:* enkele spikkel, *bouwpuin:* enkel fragment
- 120-150** **Algemeen:** *kleur:* bruingrijs, *aard bovengrens:* geleidelijk (0,3-3 cm), *aard ondergrens:* diffuus (3-10 cm)
Lithologie: zand, zwak siltig, zwak humeus, matig fijn
Opmerking: vlekkerig
- 150-180** **Algemeen:** *kleur:* lichtbruingrijs, *aard bovengrens:* diffuus (3-10 cm), *aard ondergrens:* diffuus (3-10 cm)
Lithologie: zand, zwak siltig, zwak humeus, matig fijn
- 180-200** **Algemeen:** *kleur:* lichtgrijs, *aard bovengrens:* diffuus (3-10 cm)
Lithologie: zand, matig siltig, zeer fijn

boring: COCE-51

Beschrijver: EZ, datum: 14-2-2003, hoogte: 0,00, methode hoogtebepaling: waterpas, boortype: guts-3 cm, doel boring: archeologie - verkenning, landgebruik: plantsoen, plaatsnaam: Coevorden, opdrachtgever: Gemeente, uitvoerder: RAAP Noord

- 0-35** **Algemeen:** *kleur:* lichtbruingrijs, *aard ondergrens:* abrupt (<0,3 cm)
Lithologie: zand, zwak siltig, zwak humeus, matig fijn
Bodemkundig: *interpretatie:* bouwvoor
- 35-140** **Algemeen:** *kleur:* grijsbruin, *aard bovengrens:* abrupt (<0,3 cm), *aard ondergrens:* diffuus (3-10 cm)
Lithologie: zand, zwak siltig, matig humeus, matig fijn
Archeologie: *houtschool:* enkele spikkel
Opmerking: gevlekt
- 140-210** **Algemeen:** *kleur:* grijsbruin, *aard bovengrens:* diffuus (3-10 cm), *aard ondergrens:* diffuus (3-10 cm)
Lithologie: zand, zwak siltig, matig humeus, kleibrokken, matig fijn
Archeologie: *houtschool:* enkele spikkel
Opmerking: keileembrokken
- 210-365** **Algemeen:** *kleur:* grijsbruin, *aard bovengrens:* diffuus (3-10 cm), *aard ondergrens:* abrupt (<0,3 cm)
Lithologie: zand, zwak siltig, matig humeus, kleibrokken, matig fijn
Archeologie: *houtschool:* enkele spikkel
Opmerking: heel veel keileembrokken
- 365-387** **Algemeen:** *kleur:* zwartbruin, *aard bovengrens:* abrupt (<0,3 cm), *aard ondergrens:* abrupt (<0,3 cm)
Lithologie: veen, zwak zandig, amorf veen
Archeologie: *houtschool:* enkele spikkel
Opmerking: grachtbodem
- 387-410** **Algemeen:** *kleur:* lichtgroengrijs, *aard bovengrens:* abrupt (<0,3 cm)
Lithologie: klei, zwak siltig, zwak grindig, stevig
Archeologie: *houtschool:* enkele spikkel
Opmerking: keileem

boring: COCE-52

Beschrijver: EZ, datum: 14-2-2003, hoogte: 0,00, methode hoogtebepaling: waterpas, boortype: guts-3 cm, doel boring: archeologie - verkenning, landgebruik: plantsoen, plaatsnaam: Coevorden, opdrachtgever: Gemeente, uitvoerder: RAAP Noord, opmerking: ODP

- 00-35** **Algemeen:** *kleur:* grijsbruin, *aard ondergrens:* abrupt (<0,3 cm)
Lithologie: zand, zwak siltig, matig humeus, matig fijn
Bodemkundig: *interpretatie:* bouwvoor

- 35-135 Algemeen:** *kleur:* lichtbruingrijs, *aard bovengrens:* abrupt (<0,3 cm), *aard ondergrens:* diffuus (3-10 cm)
Lithologie: zand, zwak siltig, zwak humeus, matig fijn
Archeologie: *bouwpuin onbepaald:* enkel fragment
- 135-270 Algemeen:** *kleur:* bruingrijs, *aard bovengrens:* diffuus (3-10 cm)
Lithologie: zand, zwak siltig, zwak humeus, kleibrokken, matig fijn
Opmerking: keileembrokken

boring: COCE-53

Beschrijver: EZ, *datum:* 14-2-2003, *hoogte:* 0,00, *methode hoogtebepaling:* waterpas, *boortype:* guts-3 cm, *doel boring:* archeologie - verkenning, *landgebruik:* plantsoen, *plaatsnaam:* Coevorden, *opdrachtgever:* Gemeente, *uitvoerder:* RAAP Noord

- 0-160 Algemeen:** *kleur:* grijsbruin, *aard ondergrens:* diffuus (3-10 cm)
Lithologie: zand, zwak siltig, zwak humeus, matig fijn
Bodemkundig: *interpretatie:* bouwvoor
Archeologie: *bouwpuin onbepaald:* enkel fragment
- 160-260 Algemeen:** *kleur:* lichtbruingrijs, *aard bovengrens:* diffuus (3-10 cm), *aard ondergrens:* geleidelijk (0,3-3 cm)
Lithologie: zand, zwak siltig, zwak humeus, kleibrokken, matig fijn
Bodemkundig: enkele Fe-vlekken
Opmerking: keileembrokken
- 260-285 Algemeen:** *kleur:* donkerbruingrijs, *aard bovengrens:* geleidelijk (0,3-3 cm), *aard ondergrens:* abrupt (<0,3 cm)
Lithologie: zand, zwak siltig, matig humeus, veenbrokken, matig fijn
- 285-305 Algemeen:** *kleur:* lichtgrijs, *aard bovengrens:* abrupt (<0,3 cm), *aard ondergrens:* geleidelijk (0,3-3 cm)
Lithologie: zand, sterk siltig, matig humeus, veenbrokken, zeer fijn
Opmerking: laagjes
- 305-315 Algemeen:** *kleur:* lichtgrijs, *aard bovengrens:* geleidelijk (0,3-3 cm), *aard ondergrens:* abrupt (<0,3 cm)
Lithologie: zand, zwak siltig, zwak grindig, veenbrokken, matig grof
Opmerking: keizand
- 315-325 Algemeen:** *kleur:* lichtgroengrijs, *aard bovengrens:* abrupt (<0,3 cm)
Lithologie: klei, zwak siltig, zwak grindig, veenbrokken, matig stevig
Opmerking: keileem

boring: COCE-54

Beschrijver: EZ, *datum:* 14-2-2003, *hoogte:* 0,00, *methode hoogtebepaling:* waterpas, *boortype:* guts-3 cm, *doel boring:* archeologie - verkenning, *landgebruik:* plantsoen, *plaatsnaam:* Coevorden, *opdrachtgever:* Gemeente, *uitvoerder:* RAAP Noord

- 0-45 Algemeen:** *kleur:* bruingrijs, *aard ondergrens:* abrupt (<0,3 cm)
Lithologie: zand, zwak siltig, zwak humeus, matig fijn
Bodemkundig: *interpretatie:* bouwvoor
- 45-210 Algemeen:** *kleur:* donkerbruingrijs, *aard bovengrens:* abrupt (<0,3 cm), *aard ondergrens:* abrupt (<0,3 cm)
Lithologie: zand, zwak siltig, matig humeus, matig fijn
Archeologie: *houtschool:* spikkels, *aardewerk:* enkel fragment, *bouwpuin:* fragmenten
Opmerking: veel houtschoolstof
- 210-230 Algemeen:** *kleur:* lichtgroengrijs, *aard bovengrens:* abrupt (<0,3 cm)
Lithologie: zand, matig siltig, matig fijn
Opmerking: veel houtschoolstof

boring: COCE-55

Beschrijver: EZ, *datum:* 14-2-2003, *hoogte:* 0,00, *methode hoogtebepaling:* waterpas, *boortype:* guts-3 cm, *doel boring:* archeologie - verkenning, *landgebruik:* plantsoen, *plaatsnaam:* Coevorden, *opdrachtgever:* Gemeente, *uitvoerder:* RAAP Noord

- 0-30 Algemeen:** *kleur:* grijs, *aard ondergrens:* abrupt (<0,3 cm)
Lithologie: zand, matig siltig, matig grof
Bodemkundig: *interpretatie:* bouwvoor
Opmerking: opgebracht
- 30-85 Algemeen:** *kleur:* donkergrijsbruin, *aard bovengrens:* abrupt (<0,3 cm), *aard ondergrens:* abrupt (<0,3 cm)
Lithologie: veen, zwak kleiig, amorf veen
- 85-190 Algemeen:** *kleur:* bruingrijs, *aard bovengrens:* abrupt (<0,3 cm), *aard ondergrens:* abrupt (<0,3 cm)
Lithologie: zand, zwak siltig, matig humeus, matig fijn
Archeologie: *houtschool:* enkele spikkel, *bouwpuin:* enkel fragment

190-260 Algemeen: *kleur:* grijs, *aard bovengrens:* abrupt (<0,3 cm), *aard ondergrens:* diffuus (3-10 cm)

Lithologie: zand, zwak siltig, matig humeus, matig grof, weinig wortelresten (1-10%)

260-305 Algemeen: *kleur:* grijs, *aard bovengrens:* diffuus (3-10 cm), *aard ondergrens:* diffuus (3-10 cm)

Lithologie: zand, zwak siltig, matig humeus, enkele veenlagen, matig fijn

305-320 Algemeen: *kleur:* grijs, *aard bovengrens:* diffuus (3-10 cm)

Lithologie: zand, zwak siltig, matig grof

boring: COCE-56

Beschrijver: EZ, *datum:* 14-2-2003, *hoogte:* 0,00, *methode hoogtebepaling:* waterpas, *boortype:* guts-3 cm, *doel boring:* archeologie - verkenning, *landgebruik:* plantsoen, *plaatsnaam:* Coevorden, *opdrachtgever:* Gemeente, *uitvoerder:* RAAP Noord

0-20 Algemeen: *kleur:* bruingrijs, *aard ondergrens:* abrupt (<0,3 cm)

Lithologie: zand, zwak siltig, matig humeus, matig fijn

Bodemkundig: *interpretatie:* bouwvoor

20-62 Algemeen: *kleur:* grijsbruin, *aard bovengrens:* abrupt (<0,3 cm), *aard ondergrens:* abrupt (<0,3 cm)

Lithologie: zand, zwak siltig, zwak humeus, matig fijn

Archeologie: *houtschool:* enkele spikkel, *bouwpuin:* enkel fragment

62-130 Algemeen: *kleur:* lichtbruingeel, *aard bovengrens:* abrupt (<0,3 cm), *aard ondergrens:* abrupt (<0,3 cm)

Lithologie: zand, zwak siltig, zwak humeus, matig fijn

Opmerking: gevlekt

130-160 Algemeen: *kleur:* lichtgroengrijs, *aard bovengrens:* abrupt (<0,3 cm), *aard ondergrens:* abrupt (<0,3 cm)

Lithologie: zand, zwak siltig, zwak humeus, matig fijn

160-175 Algemeen: *kleur:* donkergrijsbruin, *aard bovengrens:* abrupt (<0,3 cm), *aard ondergrens:* abrupt (<0,3 cm)

Lithologie: zand, zwak siltig, matig humeus, matig fijn

175-208 Algemeen: *kleur:* donkerbruingrijs, *aard bovengrens:* abrupt (<0,3 cm), *aard ondergrens:* abrupt (<0,3 cm)

Lithologie: zand, zwak siltig, zwak humeus, matig fijn

208-250 Algemeen: *kleur:* donkerbruin, *aard bovengrens:* abrupt (<0,3 cm), *aard ondergrens:* geleidelijk (0,3-3 cm)

Lithologie: veen, zwak zandig, zandbrokken, veen (niet gedifferentieerd)

250-290 Algemeen: *kleur:* grijs, *aard bovengrens:* geleidelijk (0,3-3 cm)

Lithologie: zand, zwak siltig, zwak grindig, matig grof

Opmerking: keizand

boring: COCE-57

Beschrijver: EZ, *datum:* 14-2-2003, *hoogte:* 0,00, *methode hoogtebepaling:* waterpas, *boortype:* guts-3 cm, *doel boring:* archeologie - verkenning, *landgebruik:* plantsoen, *plaatsnaam:* Coevorden, *opdrachtgever:* Gemeente, *uitvoerder:* RAAP Noord

0-30 Algemeen: *kleur:* grijsbruin, *aard ondergrens:* geleidelijk (0,3-3 cm)

Lithologie: zand, zwak siltig, matig humeus, matig fijn

Bodemkundig: *interpretatie:* bouwvoor

30-125 Algemeen: *kleur:* lichtbruingrijs, *aard bovengrens:* geleidelijk (0,3-3 cm), *aard ondergrens:* geleidelijk (0,3-3 cm)

Lithologie: zand, zwak siltig, zwak humeus, matig fijn

Opmerking: gevlekt

125-145 Algemeen: *kleur:* lichtbruingeel, *aard bovengrens:* geleidelijk (0,3-3 cm), *aard ondergrens:* geleidelijk (0,3-3 cm)

Lithologie: zand, matig siltig, matig fijn

145-200 Algemeen: *kleur:* lichtgroengrijs, *aard bovengrens:* geleidelijk (0,3-3 cm)

Lithologie: klei, zwak siltig, zwak grindig, stevig

Opmerking: keileem

boring: COCE-58

Beschrijver: EZ, *datum:* 14-2-2003, *hoogte:* 0,00, *methode hoogtebepaling:* waterpas, *boortype:* guts-3 cm, *doel boring:* archeologie - verkenning, *landgebruik:* plantsoen, *plaatsnaam:* Coevorden, *opdrachtgever:* Gemeente, *uitvoerder:* RAAP Noord

0-40 Algemeen: *kleur:* grijsbruin, *aard ondergrens:* geleidelijk (0,3-3 cm)

Lithologie: zand, zwak siltig, matig humeus, matig fijn

Bodemkundig: *interpretatie:* bouwvoor

40-60 Algemeen: *kleur:* lichtbruingrijs, *aard bovengrens:* geleidelijk (0,3-3 cm), *aard ondergrens:* geleidelijk (0,3-3 cm)

Lithologie: zand, zwak siltig, zwak humeus, matig fijn

Opmerking: gevlekt

- 60-85** **Algemeen:** *kleur:* donkerbruingrijs, *aard bovengrens:* geleidelijk (0,3-3 cm), *aard ondergrens:* geleidelijk (0,3-3 cm)
Lithologie: zand, zwak siltig, matig humeus, matig fijn
- 85-135** **Algemeen:** *kleur:* lichtbruingeel, *aard bovengrens:* geleidelijk (0,3-3 cm), *aard ondergrens:* abrupt (<0,3 cm)
Lithologie: zand, zwak siltig, matig fijn
- 135-170** **Algemeen:** *kleur:* lichtgrijs, *aard bovengrens:* abrupt (<0,3 cm), *aard ondergrens:* geleidelijk (0,3-3 cm)
Lithologie: zand, zwak siltig, matig fijn
Opmerking: humusbrokken
- 170-210** **Algemeen:** *kleur:* donkerbruingrijs, *aard bovengrens:* geleidelijk (0,3-3 cm), *aard ondergrens:* geleidelijk (0,3-3 cm)
Lithologie: zand, zwak siltig, matig fijn
Opmerking: humusbrokken
- 210-230** **Algemeen:** *kleur:* lichtgroengrijs, *aard bovengrens:* geleidelijk (0,3-3 cm)
Lithologie: zand, sterk siltig, zeer fijn, weinig wortelresten (1-10%)
Opmerking: keizand

boring: COCE-59

Beschrijver: EZ, *datum:* 14-2-2003, *hoogte:* 0,00, *methode hoogtebepaling:* waterpas, *boortype:* guts-3 cm, *doel boring:* archeologie - verkenning, *landgebruik:* plantsoen, *plaatsnaam:* Coevorden, *opdrachtgever:* Gemeente, *uitvoerder:* RAAP Noord

- 0-30** **Algemeen:** *kleur:* grijsbruin, *aard ondergrens:* geleidelijk (0,3-3 cm)
Lithologie: zand, zwak siltig, matig humeus, matig fijn
Bodemkundig: *interpretatie:* bouwvoor
Archeologie: *bouwpuin onbepaald:* fragmenten
- 30-140** **Algemeen:** *kleur:* lichtbruingrijs, *aard bovengrens:* geleidelijk (0,3-3 cm), *aard ondergrens:* geleidelijk (0,3-3 cm)
Lithologie: zand, zwak siltig, zwak humeus, matig fijn
Opmerking: gevlekt
- 140-190** **Algemeen:** *kleur:* lichtbruingrijs, *aard bovengrens:* geleidelijk (0,3-3 cm), *aard ondergrens:* geleidelijk (0,3-3 cm)
Lithologie: zand, zwak siltig, matig humeus, matig fijn
Opmerking: gevlekt
- 190-233** **Algemeen:** *kleur:* lichtbruingrijs, *aard bovengrens:* geleidelijk (0,3-3 cm), *aard ondergrens:* abrupt (<0,3 cm)
Lithologie: zand, zwak siltig, sterk humeus, veenbrokken, matig fijn
Opmerking: gevlekt
- 233-240** **Algemeen:** *kleur:* lichtgroengrijs, *aard bovengrens:* abrupt (<0,3 cm)
Lithologie: zand, zwak siltig, matig grof
Opmerking: keizand

boring: COCE-60

Beschrijver: EZ, *datum:* 14-2-2003, *hoogte:* 0,00, *methode hoogtebepaling:* waterpas, *boortype:* guts-3 cm, *doel boring:* archeologie - verkenning, *landgebruik:* plantsoen, *plaatsnaam:* Coevorden, *opdrachtgever:* Gemeente, *uitvoerder:* RAAP Noord

- 0-70** **Algemeen:** *kleur:* bruingrijs, *aard ondergrens:* abrupt (<0,3 cm)
Lithologie: zand, zwak siltig, matig humeus, matig fijn
Bodemkundig: *interpretatie:* bouwvoor
Archeologie: *bouwpuin onbepaald:* fragmenten
- 70-100** **Algemeen:** *kleur:* lichtgroengrijs, *aard bovengrens:* abrupt (<0,3 cm), *aard ondergrens:* abrupt (<0,3 cm)
Lithologie: klei, zwak siltig, matig grindig, stevig
Opmerking: opgebrachte keileem
- 100-125** **Algemeen:** *kleur:* bruingrijs, *aard bovengrens:* abrupt (<0,3 cm), *aard ondergrens:* abrupt (<0,3 cm)
Lithologie: zand, zwak siltig, zwak humeus, matig fijn
- 125-190** **Algemeen:** *kleur:* donkergrijs, *aard bovengrens:* abrupt (<0,3 cm), *aard ondergrens:* geleidelijk (0,3-3 cm)
Lithologie: zand, zwak siltig, zwak humeus, matig fijn
Archeologie: *houtschool:* enkele spikkel, *bouwpuin:* enkel fragment
- 190-210** **Algemeen:** *kleur:* donkerbruin, *aard bovengrens:* geleidelijk (0,3-3 cm), *aard ondergrens:* abrupt (<0,3 cm)
Lithologie: veen, zwak kleilig, amorf veen
- 210-260** **Algemeen:** *kleur:* donkerbruingrijs, *aard bovengrens:* abrupt (<0,3 cm), *aard ondergrens:* abrupt (<0,3 cm)
Lithologie: zand, zwak siltig, sterk humeus, matig fijn
- 260-300** **Algemeen:** *kleur:* lichtgroengrijs, *aard bovengrens:* abrupt (<0,3 cm)
Lithologie: klei, matig siltig, zwak grindig, stevig

boring: COCE-61

Beschrijver: EZ, datum: 17-2-2003, hoogte: 0,00, methode hoogtebepaling: waterpas, boortype: guts-3 cm, doel boring: archeologie - verkenning, landgebruik: plantsoen, plaatsnaam: Coevorden, opdrachtgever: Gemeente, uitvoerder: RAAP Noord

- 0-143 Algemeen:** *kleur:* lichtbruingrijs, *aard ondergrens:* geleidelijk (0,3-3 cm)
Lithologie: zand, zwak siltig, zwak humeus, matig fijn
Bodemkundig: *interpretatie:* bouwvoor
Archeologie: *bouwpuin onbepaald:* enkel fragment
Opmerking: gevlekt
- 143-155 Algemeen:** *kleur:* grijs, *aard bovengrens:* geleidelijk (0,3-3 cm), *aard ondergrens:* diffuus (3-10 cm)
Lithologie: zand, zwak siltig, zwak humeus, matig fijn
- 155-192 Algemeen:** *kleur:* donkergrijsbruin, *aard bovengrens:* diffuus (3-10 cm), *aard ondergrens:* diffuus (3-10 cm)
Lithologie: zand, zwak siltig, matig humeus, matig fijn
- 192-205 Algemeen:** *kleur:* bruin, *aard bovengrens:* diffuus (3-10 cm), *aard ondergrens:* geleidelijk (0,3-3 cm)
Lithologie: zand, matig siltig, matig fijn
- 205-230 Algemeen:** *kleur:* lichtgroengrijs, *aard bovengrens:* geleidelijk (0,3-3 cm)
Lithologie: klei, zwak siltig, zwak grindig, matig stevig
Opmerking: keileem

boring: COCE-62

Beschrijver: EZ, datum: 17-2-2003, hoogte: 0,00, methode hoogtebepaling: waterpas, boortype: guts-3 cm, doel boring: archeologie - verkenning, landgebruik: plantsoen, plaatsnaam: Coevorden, opdrachtgever: Gemeente, uitvoerder: RAAP Noord

- 0-70 Algemeen:** *kleur:* grijsbruin, *aard ondergrens:* diffuus (3-10 cm)
Lithologie: zand, zwak siltig, matig humeus, matig fijn
Bodemkundig: *interpretatie:* bouwvoor
- 70-240 Algemeen:** *kleur:* bruingrijs, *aard bovengrens:* diffuus (3-10 cm), *aard ondergrens:* diffuus (3-10 cm)
Lithologie: zand, matig siltig, matig humeus, matig fijn
- 240-275 Algemeen:** *kleur:* donkerbruingrijs, *aard bovengrens:* diffuus (3-10 cm), *aard ondergrens:* geleidelijk (0,3-3 cm)
Lithologie: zand, matig siltig, sterk humeus, veenbrokken, matig fijn
- 275-300 Algemeen:** *kleur:* grijs, *aard bovengrens:* geleidelijk (0,3-3 cm)
Lithologie: zand, zwak siltig, zwak grindig, zeer grof
Opmerking: keizand

boring: COCE-63

Beschrijver: EZ, datum: 17-2-2003, hoogte: 0,00, methode hoogtebepaling: waterpas, boortype: guts-3 cm, doel boring: archeologie - verkenning, landgebruik: plantsoen, plaatsnaam: Coevorden, opdrachtgever: Gemeente, uitvoerder: RAAP Noord

- 00-30 Algemeen:** *kleur:* grijsbruin, *aard ondergrens:* abrupt (<0,3 cm)
Lithologie: zand, zwak siltig, zwak humeus, matig fijn
Bodemkundig: *interpretatie:* bouwvoor
- 30-140 Algemeen:** *kleur:* lichtbruingrijs, *aard bovengrens:* abrupt (<0,3 cm), *aard ondergrens:* abrupt (<0,3 cm)
Lithologie: zand, zwak siltig, zwak humeus, matig fijn
Opmerking: gevlekt
- 140-185 Algemeen:** *kleur:* bruin, *aard bovengrens:* abrupt (<0,3 cm), *aard ondergrens:* abrupt (<0,3 cm)
Lithologie: zand, zwak siltig, veenbrokken, matig fijn
Opmerking: gevlekt
- 185-220 Algemeen:** *kleur:* grijs, *aard bovengrens:* abrupt (<0,3 cm)
Lithologie: zand, zwak siltig, matig grof
Opmerking: keizand

boring: COCE-64

Beschrijver: EZ, datum: 17-2-2003, hoogte: 0,00, methode hoogtebepaling: waterpas, boortype: guts-3 cm, doel boring: archeologie - verkenning, landgebruik: plantsoen, plaatsnaam: Coevorden, opdrachtgever: Gemeente, uitvoerder: RAAP Noord

- 0-113 Algemeen:** *kleur:* grijsbruin, *aard ondergrens:* abrupt (<0,3 cm)
Lithologie: zand, zwak siltig, zwak humeus, matig fijn
Bodemkundig: *interpretatie:* bouwvoor
- 113-195 Algemeen:** *kleur:* lichtgrijs, *aard bovengrens:* abrupt (<0,3 cm), *aard ondergrens:* abrupt (<0,3 cm)
Lithologie: zand, zwak siltig, matig grof

- 195-375 Algemeen:** *kleur:* bruingrijs, *aard bovengrens:* abrupt (<0,3 cm), *aard ondergrens:* abrupt (<0,3 cm)
Lithologie: zand, zwak siltig, matig fijn
Archeologie: *houtschool:* enkele spikkel
Opmerking: humusbrokken en gevlekt
- 375-410 Algemeen:** *kleur:* zwart, *aard bovengrens:* abrupt (<0,3 cm), *aard ondergrens:* abrupt (<0,3 cm)
Lithologie: veen, zwak kleiig, amorf veen
- 410-420 Algemeen:** *kleur:* lichtgrijs, *aard bovengrens:* abrupt (<0,3 cm)
Lithologie: zand, zwak siltig, zwak grindig, matig grof
Opmerking: keizand

boring: COCE-65

Beschrijver: EZ, *datum:* 17-2-2003, *hoogte:* 0,00, *methode hoogtebepaling:* waterpas, *boortype:* guts-3 cm, *doel boring:* archeologie - verkenning, *landgebruik:* plantsoen, *plaatsnaam:* Coevorden, *opdrachtgever:* Gemeente, *uitvoerder:* RAAP Noord

- 0-150 Algemeen:** *kleur:* lichtgrijs, *aard ondergrens:* abrupt (<0,3 cm)
Lithologie: zand, zwak siltig, matig fijn
Bodemkundig: *interpretatie:* bouwvoor
- 150-160 Algemeen:** *kleur:* donkerbruingrijs, *aard bovengrens:* abrupt (<0,3 cm), *aard ondergrens:* abrupt (<0,3 cm)
Lithologie: zand, zwak siltig, sterk humeus, matig fijn
- 160-183 Algemeen:** *kleur:* donkerbruin, *aard bovengrens:* abrupt (<0,3 cm), *aard ondergrens:* abrupt (<0,3 cm)
Lithologie: veen, zwak kleiig, amorf veen
- 183-220 Algemeen:** *kleur:* lichtgroengrijs, *aard bovengrens:* abrupt (<0,3 cm)
Lithologie: zand, sterk siltig, zeer fijn

boring: COCE-66

Beschrijver: EZ, *datum:* 17-2-2003, *hoogte:* 0,00, *methode hoogtebepaling:* waterpas, *boortype:* guts-3 cm, *doel boring:* archeologie - verkenning, *landgebruik:* plantsoen, *plaatsnaam:* Coevorden, *opdrachtgever:* Gemeente, *uitvoerder:* RAAP Noord

- 0-60 Algemeen:** *kleur:* lichtbruingrijs, *aard ondergrens:* diffuus (3-10 cm)
Lithologie: zand, zwak siltig, matig fijn
Bodemkundig: *interpretatie:* bouwvoor
- 60-125 Algemeen:** *kleur:* bruingrijs, *aard bovengrens:* diffuus (3-10 cm), *aard ondergrens:* abrupt (<0,3 cm)
Lithologie: zand, zwak siltig, matig humeus, matig fijn
Archeologie: *houtschool:* enkele spikkel, *bouwpuin onbepaald:* enkel fragment
- 125-335 Algemeen:** *kleur:* lichtbruingrijs, *aard bovengrens:* abrupt (<0,3 cm), *aard ondergrens:* abrupt (<0,3 cm)
Lithologie: zand, zwak siltig, zwak humeus, kleibrokken, matig fijn
Opmerking: keileembrokken
- 335-360 Algemeen:** *kleur:* lichtgroengrijs, *aard bovengrens:* abrupt (<0,3 cm), *aard ondergrens:* abrupt (<0,3 cm)
Lithologie: klei, zwak siltig, zwak grindig, matig stevig
Opmerking: keileem
- 360-365 Algemeen:** *kleur:* lichtgroengrijs, *aard bovengrens:* abrupt (<0,3 cm), *aard ondergrens:* abrupt (<0,3 cm)
Lithologie: klei, zwak siltig, zwak grindig, veenbrokken, matig stevig
Opmerking: keileem! met veenbrokken
- 365-400 Algemeen:** *kleur:* lichtgroengrijs, *aard bovengrens:* abrupt (<0,3 cm)
Lithologie: klei, zwak siltig, zwak grindig, matig stevig
Opmerking: keileem

boring: COCE-67

Beschrijver: EZ, *datum:* 17-2-2003, *hoogte:* 0,00, *methode hoogtebepaling:* waterpas, *boortype:* guts-3 cm, *doel boring:* archeologie - verkenning, *landgebruik:* plantsoen, *plaatsnaam:* Coevorden, *opdrachtgever:* Gemeente, *uitvoerder:* RAAP Noord

- 0-40 Algemeen:** *kleur:* grijsbruin, *aard ondergrens:* diffuus (3-10 cm)
Lithologie: zand, zwak siltig, matig humeus, matig fijn
Bodemkundig: *interpretatie:* bouwvoor
- 40-92 Algemeen:** *kleur:* lichtbruingrijs, *aard bovengrens:* diffuus (3-10 cm), *aard ondergrens:* abrupt (<0,3 cm)
Lithologie: zand, zwak siltig, zwak humeus, matig fijn
Opmerking: humusbrokken
- 92-155 Algemeen:** *kleur:* lichtgrijs, *aard bovengrens:* abrupt (<0,3 cm), *aard ondergrens:* abrupt (<0,3 cm)
Lithologie: zand, matig siltig, zeer fijn

- 155-180 Algemeen:** *kleur:* donkerbruin, *aard bovengrens:* abrupt (<0,3 cm), *aard ondergrens:* geleidelijk (0,3-3 cm)
Lithologie: zand, zwak siltig, matig humeus, matig fijn
Archeologie: *houtschool:* enkele spikkel
- 180-218 Algemeen:** *kleur:* donkerbruin, *aard bovengrens:* geleidelijk (0,3-3 cm), *aard ondergrens:* abrupt (<0,3 cm)
Lithologie: veen, zwak zandig, zandbrokken, veen (niet gedifferentieerd)
Archeologie: *houtschool:* enkele spikkel, *bouwpuin:* enkel fragment
- 218-240 Algemeen:** *kleur:* lichtgroengrijs, *aard bovengrens:* abrupt (<0,3 cm)
Lithologie: zand, zwak siltig, matig fijn, weinig wortelresten (1-10%)
Opmerking: keizand

boring: COCE-68

Beschrijver: EZ, *datum:* 17-2-2003, *hoogte:* 0,00, *methode hoogtebepaling:* waterpas, *boortype:* guts-3 cm, *doel boring:* archeologie - verkenning, *landgebruik:* plantsoen, *plaatsnaam:* Coevorden, *opdrachtgever:* Gemeente, *uitvoerder:* RAAP Noord

- 0-70 Algemeen:** *kleur:* grijsbruin, *aard ondergrens:* diffuus (3-10 cm)
Lithologie: zand, zwak siltig, zwak humeus, matig fijn
Bodemkundig: *interpretatie:* bouwvoor
- 70-130 Algemeen:** *kleur:* lichtbruingrijs, *aard bovengrens:* diffuus (3-10 cm), *aard ondergrens:* diffuus (3-10 cm)
Lithologie: zand, zwak siltig, zwak humeus, matig fijn
Archeologie: *houtschool:* enkele spikkel, *bouwpuin:* enkel fragment
- 130-160 Algemeen:** *kleur:* lichtbruingrijs, *aard bovengrens:* diffuus (3-10 cm), *aard ondergrens:* abrupt (<0,3 cm)
Lithologie: zand, zwak siltig, zwak humeus, matig fijn
Archeologie: *houtschool:* enkele spikkel, *bouwpuin:* enkel fragment
Opmerking: gevlekt
- 160-205 Algemeen:** *kleur:* donkergrijsbruin, *aard bovengrens:* abrupt (<0,3 cm), *aard ondergrens:* abrupt (<0,3 cm)
Lithologie: zand, zwak siltig, matig humeus, veenbrokken, matig fijn
Archeologie: *houtschool:* spikkels, *bouwpuin:* fragmenten
- 205-250 Algemeen:** *kleur:* lichtgrijs, *aard bovengrens:* abrupt (<0,3 cm)
Lithologie: zand, matig siltig, matig fijn
Opmerking: keizand

boring: COCE-69

Beschrijver: EZ, *datum:* 17-2-2003, *hoogte:* 0,00, *methode hoogtebepaling:* waterpas, *boortype:* guts-3 cm, *doel boring:* archeologie - verkenning, *landgebruik:* plantsoen, *plaatsnaam:* Coevorden, *opdrachtgever:* Gemeente, *uitvoerder:* RAAP Noord

- 0-57 Algemeen:** *kleur:* grijsbruin
Lithologie: zand, zwak siltig, zwak humeus, matig fijn
Bodemkundig: *interpretatie:* bouwvoor
Archeologie: *bouwpuin onbepaald:* enkel fragment
- 57-345 Algemeen:** *kleur:* bruingrijs
Lithologie: zand, zwak siltig, zwak humeus, kleibrokken, matig fijn
Opmerking: keileembrokken
- 345-350 Algemeen:** *kleur:* zwart, *aard ondergrens:* abrupt (<0,3 cm)
Lithologie: veen, zwak kleilig, amorf veen
- 350-360 Algemeen:** *kleur:* lichtgroengrijs, *aard bovengrens:* abrupt (<0,3 cm)
Lithologie: zand, matig siltig, zeer fijn
Opmerking: keizand

boring: COCE-70

Beschrijver: EZ, *datum:* 17-2-2003, *hoogte:* 0,00, *methode hoogtebepaling:* waterpas, *boortype:* guts-3 cm, *doel boring:* archeologie - verkenning, *landgebruik:* plantsoen, *plaatsnaam:* Coevorden, *opdrachtgever:* Gemeente, *uitvoerder:* RAAP Noord

- 0-20 Algemeen:** *kleur:* grijsbruin, *aard ondergrens:* diffuus (3-10 cm)
Lithologie: zand, zwak siltig, matig humeus, matig fijn
Bodemkundig: *interpretatie:* bouwvoor
- 20-130 Algemeen:** *kleur:* lichtbruingrijs, *aard bovengrens:* diffuus (3-10 cm), *aard ondergrens:* diffuus (3-10 cm)
Lithologie: zand, zwak siltig, zwak humeus, matig fijn
Opmerking: gevlekt

130-195 Algemeen: *kleur:* bruingrijs, *aard bovengrens:* diffuus (3-10 cm), *aard ondergrens:* geleidelijk (0,3-3 cm)

Lithologie: zand, zwak siltig, matig humeus, kleibrokken, matig fijn

Opmerking: keileembrokken

195-235 Algemeen: *kleur:* lichtgroengrijs, *aard bovengrens:* geleidelijk (0,3-3 cm)

Lithologie: zand, zwak siltig, zwak grindig, kleibrokken, zeer grof

Opmerking: keizand

boring: COCE-71

Beschrijver: EZ, *datum:* 17-2-2003, *hoogte:* 0,00, *methode hoogtebepaling:* waterpas, *boortype:* guts-3 cm,

doel boring: archeologie - verkenning, *landgebruik:* plantsoen, *plaatsnaam:* Coevorden, *opdrachtgever:*

Gemeente, *uitvoerder:* RAAP Noord

0-50 Algemeen: *kleur:* grijsbruin, *aard ondergrens:* abrupt (<0,3 cm)

Lithologie: zand, zwak siltig, zwak humeus, matig fijn

Bodemkundig: *interpretatie:* bouwvoor

Archeologie: *bouwpuin onbepaald:* enkel fragment

50-125 Algemeen: *kleur:* bruingrijs, *aard bovengrens:* abrupt (<0,3 cm), *aard ondergrens:* abrupt (<0,3 cm)

Lithologie: zand, zwak siltig, zwak humeus, matig fijn

125-150 Algemeen: *kleur:* lichtgrijs, *aard bovengrens:* abrupt (<0,3 cm)

Lithologie: zand, zwak siltig, matig grof

Opmerking: keizand

boring: COCE-72

Beschrijver: EZ, *datum:* 17-2-2003, *hoogte:* 0,00, *methode hoogtebepaling:* waterpas, *boortype:* guts-3 cm,

doel boring: archeologie - verkenning, *landgebruik:* plantsoen, *plaatsnaam:* Coevorden, *opdrachtgever:*

Gemeente, *uitvoerder:* RAAP Noord

0-47 Algemeen: *kleur:* grijsbruin, *aard ondergrens:* abrupt (<0,3 cm)

Lithologie: zand, zwak siltig, zwak humeus, matig fijn

Bodemkundig: *interpretatie:* bouwvoor

47-53 Algemeen: *kleur:* donkerbruin, *aard bovengrens:* abrupt (<0,3 cm), *aard ondergrens:* abrupt (<0,3 cm)

Lithologie: veen, mineraalarm, veen (niet gedifferentieerd)

53-100 Algemeen: *kleur:* lichtgrijs, *aard bovengrens:* abrupt (<0,3 cm)

Lithologie: zand, zwak siltig, zwak grindig, matig grof

Opmerking: keizand

boring: COCE-73

Beschrijver: EZ, *datum:* 17-2-2003, *hoogte:* 0,00, *methode hoogtebepaling:* waterpas, *boortype:* guts-3 cm,

doel boring: archeologie - verkenning, *landgebruik:* plantsoen, *plaatsnaam:* Coevorden, *opdrachtgever:*

Gemeente, *uitvoerder:* RAAP Noord

0-37 Algemeen: *kleur:* grijsbruin, *aard ondergrens:* geleidelijk (0,3-3 cm)

Lithologie: zand, zwak siltig, matig humeus, matig fijn

Bodemkundig: *interpretatie:* bouwvoor

37-105 Algemeen: *kleur:* lichtgeelgrijs, *aard bovengrens:* geleidelijk (0,3-3 cm), *aard ondergrens:* geleidelijk (0,3-3 cm)

Lithologie: zand, zwak siltig, zwak humeus, matig fijn

Opmerking: gevlekt

105-150 Algemeen: *kleur:* lichtgrijs, *aard bovengrens:* geleidelijk (0,3-3 cm)

Lithologie: zand, zwak siltig, zwak grindig, matig grof

Opmerking: keizand

boring: COCE-74

Beschrijver: EZ, *datum:* 17-2-2003, *hoogte:* 0,00, *methode hoogtebepaling:* waterpas, *boortype:* guts-3 cm,

doel boring: archeologie - verkenning, *landgebruik:* plantsoen, *plaatsnaam:* Coevorden, *opdrachtgever:*

Gemeente, *uitvoerder:* RAAP Noord

0-20 Algemeen: *kleur:* grijsbruin, *aard ondergrens:* geleidelijk (0,3-3 cm)

Lithologie: zand, zwak siltig, zwak humeus, matig fijn

Bodemkundig: *interpretatie:* bouwvoor

20-75 Algemeen: *kleur:* lichtgeelgrijs, *aard bovengrens:* geleidelijk (0,3-3 cm)

Lithologie: zand, zwak siltig, zwak grindig, matig grof

Opmerking: keizand

boring: COCE-75

Beschrijver: EZ, datum: 18-2-2003, hoogte: 0,00, methode hoogtebepaling: waterpas, boortype: guts-3 cm, doel boring: archeologie - verkenning, landgebruik: plantsoen, plaatsnaam: Coevorden, opdrachtgever: Gemeente, uitvoerder: RAAP Noord

- 0-105 Algemeen:** *kleur:* lichtbruingrijs, *aard ondergrens:* abrupt (<0,3 cm)
Lithologie: zand, zwak siltig, zwak humeus, matig fijn
Bodemkundig: *interpretatie:* bouwvoor
Opmerking: gevlekt
- 105-200 Algemeen:** *kleur:* lichtgrijs, *aard bovengrens:* abrupt (<0,3 cm), *aard ondergrens:* diffuus (3-10 cm)
Lithologie: zand, zwak siltig, kleibrokken, matig fijn
Opmerking: De kb's zijn NIET van keileem
- 200-250 Algemeen:** *kleur:* lichtgrijs, *aard bovengrens:* diffuus (3-10 cm)
Lithologie: zand, zwak siltig, zwak grindig, kleibrokken, matig grof
Opmerking: keizand

boring: COCE-76

Beschrijver: EZ, datum: 18-2-2003, hoogte: 0,00, methode hoogtebepaling: waterpas, boortype: guts-3 cm, doel boring: archeologie - verkenning, landgebruik: plantsoen, plaatsnaam: Coevorden, opdrachtgever: Gemeente, uitvoerder: RAAP Noord

- 0-35 Algemeen:** *kleur:* lichtbruingrijs, *aard ondergrens:* geleidelijk (0,3-3 cm)
Lithologie: zand, zwak siltig, zwak humeus, matig fijn
Bodemkundig: *interpretatie:* bouwvoor
Archeologie: *houtschool:* enkele spikkel, *bouwpuin onbepaald:* enkel fragment
Opmerking: gevlekt
- 35-95 Algemeen:** *kleur:* bruingrijs, *aard bovengrens:* geleidelijk (0,3-3 cm), *aard ondergrens:* geleidelijk (0,3-3 cm)
Lithologie: zand, zwak siltig, zwak humeus, matig fijn
Archeologie: *houtschool:* enkele spikkel, *bouwpuin onbepaald:* enkel fragment
- 95-190 Algemeen:** *kleur:* lichtbruingrijs, *aard bovengrens:* geleidelijk (0,3-3 cm), *aard ondergrens:* abrupt (<0,3 cm)
Lithologie: zand, zwak siltig, zwak humeus, matig fijn
Opmerking: gevlekt
- 190-240 Algemeen:** *kleur:* donkerbruingrijs, *aard bovengrens:* abrupt (<0,3 cm), *aard ondergrens:* abrupt (<0,3 cm)
Lithologie: zand, zwak siltig, matig humeus, veenbrokken, matig fijn
Opmerking: licht gevlekt
- 240-265 Algemeen:** *kleur:* lichtgroengrijs, *aard bovengrens:* abrupt (<0,3 cm)
Lithologie: zand, uiterst siltig, zwak grindig, matig fijn
Opmerking: keizand

boring: COCE-77

Beschrijver: EZ, datum: 18-2-2003, hoogte: 0,00, methode hoogtebepaling: waterpas, boortype: guts-3 cm, doel boring: archeologie - verkenning, landgebruik: plantsoen, plaatsnaam: Coevorden, opdrachtgever: Gemeente, uitvoerder: RAAP Noord

- 0-160 Algemeen:** *kleur:* lichtbruingrijs, *aard ondergrens:* abrupt (<0,3 cm)
Lithologie: zand, zwak siltig, zwak humeus, matig fijn
Bodemkundig: *interpretatie:* bouwvoor
Archeologie: *houtschool:* enkele spikkel, *bouwpuin onbepaald:* enkel fragment
- 160-265 Algemeen:** *kleur:* grijsbruin, *aard bovengrens:* abrupt (<0,3 cm), *aard ondergrens:* abrupt (<0,3 cm)
Lithologie: zand, zwak siltig, zwak humeus, matig fijn
Archeologie: *houtschool:* enkele spikkel, *aardewerk:* enkel fragment, *bouwpuin onbepaald:* enkel fragment
Opmerking: licht gevlekt; aardewerk is delfsblauw
- 265-270 Algemeen:** *kleur:* donkerbruingrijs, *aard bovengrens:* abrupt (<0,3 cm), *aard ondergrens:* abrupt (<0,3 cm)
Lithologie: zand, zwak siltig, sterk humeus, zeer fijn
- 270-280 Algemeen:** *kleur:* lichtgroengrijs, *aard bovengrens:* abrupt (<0,3 cm), *aard ondergrens:* geleidelijk (0,3-3 cm)
Lithologie: zand, sterk siltig, zeer fijn
Opmerking: keizand
- 280-300 Algemeen:** *kleur:* lichtgeelgrijs, *aard bovengrens:* geleidelijk (0,3-3 cm)
Lithologie: zand, zwak siltig, matig fijn
Opmerking: keizand

boring: COCE-78

Beschrijver: EZ, *datum:* 18-2-2003, *hoogte:* 0,00, *methode hoogtebepaling:* waterpas, *boortype:* guts-3 cm, *doel boring:* archeologie - verkenning, *landgebruik:* plantsoen, *plaatsnaam:* Coevorden, *opdrachtgever:* Gemeente, *uitvoerder:* RAAP Noord

- 0-130** **Algemeen:** *kleur:* grijsbruin, *aard ondergrens:* geleidelijk (0,3-3 cm)
Lithologie: zand, zwak siltig, zwak humeus, matig fijn
Bodemkundig: *interpretatie:* bouwvoor
Archeologie: *houtschool:* enkele spikkel, *bouwpuin onbepaald:* enkel fragment
- 130-230** **Algemeen:** *kleur:* donkergrijsbruin, *aard bovengrens:* geleidelijk (0,3-3 cm), *aard ondergrens:* geleidelijk (0,3-3 cm)
Lithologie: zand, zwak siltig, zwak humeus, matig fijn
Archeologie: *houtschool:* enkele spikkel, *bouwpuin:* enkel fragment
- 230-340** **Algemeen:** *kleur:* bruingrijs, *aard bovengrens:* geleidelijk (0,3-3 cm), *aard ondergrens:* geleidelijk (0,3-3 cm)
Lithologie: zand, zwak siltig, zwak humeus, veenbrokken, matig fijn
Archeologie: *houtschool:* enkele spikkel, *bouwpuin:* enkel fragment
Opmerking: + keileembrokken en gevlekt
- 340-390** **Algemeen:** *kleur:* donkergrijsbruin, *aard bovengrens:* geleidelijk (0,3-3 cm), *aard ondergrens:* abrupt (<0,3 cm)
Lithologie: zand, zwak siltig, matig humeus, kleibrokken, matig fijn
Opmerking: met grote keileembrokken
- 390-435** **Algemeen:** *kleur:* donkerbruingrijs, *aard bovengrens:* abrupt (<0,3 cm), *aard ondergrens:* geleidelijk (0,3-3 cm)
Lithologie: veen, sterk kleiig, kleibrokken, veen (niet gedifferentieerd), weinig wortelresten (1-10%)
Opmerking: keileembrokken
- 435-465** **Algemeen:** *kleur:* donkerbruin, *aard bovengrens:* geleidelijk (0,3-3 cm), *aard ondergrens:* geleidelijk (0,3-3 cm)
Lithologie: veen, zwak zandig, amorf veen, weinig wortelresten (1-10%)
- 465-565** **Algemeen:** *kleur:* grijsbruin, *aard bovengrens:* geleidelijk (0,3-3 cm), *aard ondergrens:* abrupt (<0,3 cm)
Lithologie: veen, zwak zandig, amorf veen, weinig wortelresten (1-10%)
- 565-575** **Algemeen:** *kleur:* lichtgroengrijs, *aard bovengrens:* abrupt (<0,3 cm)
Lithologie: klei, zwak siltig, zwak grindig
Opmerking: keileem

boring: COCE-79

Beschrijver: EZ, *datum:* 19-2-2003, *hoogte:* 0,00, *methode hoogtebepaling:* waterpas, *boortype:* guts-3 cm, *doel boring:* archeologie - verkenning, *landgebruik:* plantsoen, *plaatsnaam:* Coevorden, *opdrachtgever:* Gemeente, *uitvoerder:* RAAP Noord

- 0-60** **Algemeen:** *kleur:* lichtbruingrijs, *aard ondergrens:* abrupt (<0,3 cm)
Lithologie: zand, zwak siltig, zwak humeus, matig fijn
Bodemkundig: *interpretatie:* bouwvoor
- 60-115** **Algemeen:** *kleur:* bruin, *aard bovengrens:* abrupt (<0,3 cm), *aard ondergrens:* geleidelijk (0,3-3 cm)
Lithologie: veen, zwak kleiig, veen (niet gedifferentieerd)
- 115-195** **Algemeen:** *kleur:* donkergrijsbruin, *aard bovengrens:* geleidelijk (0,3-3 cm), *aard ondergrens:* geleidelijk (0,3-3 cm)
Lithologie: zand, zwak siltig, matig humeus, matig fijn
- 195-225** **Algemeen:** *kleur:* donkerbruin, *aard bovengrens:* geleidelijk (0,3-3 cm), *aard ondergrens:* abrupt (<0,3 cm)
Lithologie: veen, zwak kleiig, veen (niet gedifferentieerd)
- 225-245** **Algemeen:** *kleur:* donkerbruin, *aard bovengrens:* abrupt (<0,3 cm), *aard ondergrens:* geleidelijk (0,3-3 cm)
Lithologie: veen, zwak kleiig, enkele zandlagen, veen (niet gedifferentieerd)
- 245-260** **Algemeen:** *kleur:* lichtgroengrijs, *aard bovengrens:* geleidelijk (0,3-3 cm)
Lithologie: zand, zwak siltig, zwak grindig, matig grof, weinig wortelresten (1-10%)
Opmerking: keizand

boring: COCE-80

Beschrijver: EZ, *datum:* 19-2-2003, *hoogte:* 0,00, *methode hoogtebepaling:* waterpas, *boortype:* guts-3 cm, *doel boring:* archeologie - verkenning, *landgebruik:* plantsoen, *plaatsnaam:* Coevorden, *opdrachtgever:* Gemeente, *uitvoerder:* RAAP Noord

- 0-50** **Algemeen:** *kleur:* grijsbruin, *aard ondergrens:* abrupt (<0,3 cm)
Lithologie: zand, zwak siltig, matig humeus, matig fijn
Bodemkundig: *interpretatie:* bouwvoor

- 50-75** **Algemeen:** *kleur:* donkerbruingrijs, *aard bovengrens:* abrupt (<0,3 cm), *aard ondergrens:* abrupt (<0,3 cm)
Lithologie: zand, zwak siltig, zwak humeus, matig fijn
Archeologie: *houtschool:* enkele spikkel, *bouwpuin:* enkel fragment
- 75-120** **Algemeen:** *kleur:* lichtbruingrijs, *aard bovengrens:* abrupt (<0,3 cm), *aard ondergrens:* abrupt (<0,3 cm)
Lithologie: zand, zwak siltig, matig fijn
Archeologie: *houtschool:* enkele spikkel, *bouwpuin:* enkel fragment
Opmerking: gevlekt
- 120-188** **Algemeen:** *kleur:* lichtbruingrijs, *aard bovengrens:* abrupt (<0,3 cm), *aard ondergrens:* geleidelijk (0,3-3 cm)
Lithologie: zand, zwak siltig, zwak humeus, kleibrokken, matig fijn
Archeologie: *houtschool:* enkele spikkel
- 188-200** **Algemeen:** *kleur:* bruingrijs, *aard bovengrens:* geleidelijk (0,3-3 cm), *aard ondergrens:* geleidelijk (0,3-3 cm)
Lithologie: zand, zwak siltig, zwak humeus, matig grof
Archeologie: *houtschool:* enkele spikkel
- 200-230** **Algemeen:** *kleur:* grijs, *aard bovengrens:* geleidelijk (0,3-3 cm)
Lithologie: zand, zwak siltig, zwak grindig, matig grof
Opmerking: keizand

boring: COCE-81

Beschrijver: EZ, *datum:* 19-2-2003, *hoogte:* 0,00, *methode hoogtebepaling:* waterpas, *boortype:* guts-3 cm, *doel boring:* archeologie - verkenning, *landgebruik:* plantsoen, *plaatsnaam:* Coevorden, *opdrachtgever:* Gemeente, *uitvoerder:* RAAP Noord

- 0-45** **Algemeen:** *kleur:* lichtbruingrijs, *aard ondergrens:* abrupt (<0,3 cm)
Lithologie: zand, zwak siltig, zwak humeus, matig fijn
Bodemkundig: *interpretatie:* bouwvoor
- 45-65** **Algemeen:** *kleur:* lichtgroengrijs, *aard bovengrens:* abrupt (<0,3 cm), *aard ondergrens:* abrupt (<0,3 cm)
Lithologie: klei, zwak siltig, zwak grindig, stevig
Opmerking: keileem
- 65-130** **Algemeen:** *kleur:* lichtgrijsgeel, *aard bovengrens:* abrupt (<0,3 cm), *aard ondergrens:* abrupt (<0,3 cm)
Lithologie: zand, zwak siltig, zwak grindig, stevig, zeer grof
- 130-170** **Algemeen:** *kleur:* lichtbruingrijs, *aard bovengrens:* abrupt (<0,3 cm), *aard ondergrens:* abrupt (<0,3 cm)
Lithologie: zand, zwak siltig, stevig, matig fijn
Opmerking: gevlekt
- 170-200** **Algemeen:** *kleur:* bruingrijs, *aard bovengrens:* abrupt (<0,3 cm), *aard ondergrens:* abrupt (<0,3 cm)
Lithologie: zand, zwak siltig, zwak humeus, stevig, matig fijn
Archeologie: *houtschool:* enkele spikkel, *bouwpuin:* enkel fragment
- 200-220** **Algemeen:** *kleur:* lichtgrijs, *aard bovengrens:* abrupt (<0,3 cm)
Lithologie: zand, zwak siltig, zwak grindig, stevig, matig grof
Opmerking: keizand

boring: COCE-82

Beschrijver: EZ, *datum:* 19-2-2003, *hoogte:* 0,00, *methode hoogtebepaling:* waterpas, *boortype:* guts-3 cm, *doel boring:* archeologie - verkenning, *landgebruik:* plantsoen, *plaatsnaam:* Coevorden, *opdrachtgever:* Gemeente, *uitvoerder:* RAAP Noord, *opmerking:* ODP

- 0-50** **Algemeen:** *kleur:* lichtbruingrijs
Lithologie: zand, zwak siltig, zwak humeus, matig fijn
Archeologie: *bouwpuin onbepaald:* ondoordringbaar

boring: COCE-83

Beschrijver: EZ, *datum:* 19-2-2003, *hoogte:* 0,00, *boortype:* guts-3 cm, *doel boring:* archeologie - verkenning, *landgebruik:* plantsoen, *plaatsnaam:* Coevorden, *opdrachtgever:* Gemeente, *uitvoerder:* RAAP Noord

- 0-60** **Algemeen:** *kleur:* lichtbruingrijs, *aard ondergrens:* geleidelijk (0,3-3 cm)
Lithologie: zand, zwak siltig, zwak humeus, matig fijn
Bodemkundig: *interpretatie:* bouwvoor
Archeologie: *bouwpuin onbepaald:* enkel fragment
- 60-95** **Algemeen:** *kleur:* roodbruin, *aard bovengrens:* geleidelijk (0,3-3 cm), *aard ondergrens:* abrupt (<0,3 cm)
Lithologie: zand, zwak siltig, matig fijn

- 95-140 Algemeen:** *kleur:* lichtbruingrijs, *aard bovengrens:* abrupt (<0,3 cm), *aard ondergrens:* abrupt (<0,3 cm)
Lithologie: zand, zwak siltig, zwak humeus, matig fijn
Opmerking: gevlekt
- 140-300 Algemeen:** *kleur:* donkerbruingrijs, *aard bovengrens:* abrupt (<0,3 cm), *aard ondergrens:* abrupt (<0,3 cm)
Lithologie: zand, zwak siltig, zwak humeus, kleibrokken, matig fijn
Opmerking: keileembrokken
- 300-345 Algemeen:** *kleur:* donkerbruingrijs, *aard bovengrens:* abrupt (<0,3 cm), *aard ondergrens:* abrupt (<0,3 cm)
Lithologie: zand, zwak siltig, zwak humeus, kleibrokken, matig fijn
Archeologie: *houtschool:* enkele spikkel, *bouwpuin:* enkel fragment
Opmerking: keileembrokken
- 345-355 Algemeen:** *kleur:* donkerbruingrijs, *aard bovengrens:* abrupt (<0,3 cm), *aard ondergrens:* abrupt (<0,3 cm)
Lithologie: veen, zwak kleilig, amorf veen
- 355-365 Algemeen:** *kleur:* zwartgrijs, *aard bovengrens:* abrupt (<0,3 cm), *aard ondergrens:* abrupt (<0,3 cm)
Lithologie: veen, zwak kleilig, amorf veen, schelpengruis (niet gedifferentieerd)
- 365-490 Algemeen:** *kleur:* lichtgroengrijs, *aard bovengrens:* abrupt (<0,3 cm)
Lithologie: klei, zwak siltig, zwak grindig
Opmerking: keileem

boring: COCE-84

Beschrijver: EZ, *datum:* 19-2-2003, *hoogte:* 0,00, *boortype:* guts-3 cm, *doel boring:* archeologie - verkenning, *landgebruik:* plantsoen, *plaatsnaam:* Coevorden, *opdrachtgever:* Gemeente, *uitvoerder:* RAAP Noord, *opmerking:* ODP

- 0-30 Algemeen:** *kleur:* lichtgrijsgeel
Lithologie: zand, zwak siltig, zwak grindig, zeer grof
Archeologie: *bouwpuin onbepaald:* ondoordringbaar

boring: COCE-85

Beschrijver: EZ, *datum:* 19-2-2003, *hoogte:* 0,00, *boortype:* guts-3 cm, *doel boring:* archeologie - verkenning, *landgebruik:* plantsoen, *plaatsnaam:* Coevorden, *opdrachtgever:* Gemeente, *uitvoerder:* RAAP Noord

- 0-90 Algemeen:** *kleur:* lichtgrijs, *aard ondergrens:* abrupt (<0,3 cm)
Lithologie: zand, zwak siltig, zwak grindig, matig grof
Bodemkundig: *interpretatie:* bouwvoor
Opmerking: recent opgebracht
- 90-165 Algemeen:** *kleur:* lichtbruingrijs, *aard bovengrens:* abrupt (<0,3 cm), *aard ondergrens:* geleidelijk (0,3-3 cm)
Lithologie: zand, zwak siltig, zwak humeus, matig fijn
Opmerking: gevlekt
- 165-235 Algemeen:** *kleur:* donkergrijsbruin, *aard bovengrens:* geleidelijk (0,3-3 cm), *aard ondergrens:* geleidelijk (0,3-3 cm)
Lithologie: zand, zwak siltig, sterk humeus, zeer fijn
- 235-265 Algemeen:** *kleur:* lichtgrijs, *aard bovengrens:* geleidelijk (0,3-3 cm), *aard ondergrens:* geleidelijk (0,3-3 cm)
Lithologie: zand, zwak siltig, zwak grindig, matig grof
Opmerking: keizand
- 265-290 Algemeen:** *kleur:* lichtgroengrijs, *aard bovengrens:* geleidelijk (0,3-3 cm)
Lithologie: klei, zwak siltig, zwak grindig, matig stevig
Opmerking: keileem

boring: COCE-86

Beschrijver: EZ, *datum:* 19-2-2003, *hoogte:* 0,00, *boortype:* guts-3 cm, *doel boring:* archeologie - verkenning, *landgebruik:* plantsoen, *plaatsnaam:* Coevorden, *opdrachtgever:* Gemeente, *uitvoerder:* RAAP Noord

- 0-40 Algemeen:** *kleur:* grijsbruin, *aard ondergrens:* abrupt (<0,3 cm)
Lithologie: zand, zwak siltig, matig humeus, matig fijn
Bodemkundig: *interpretatie:* bouwvoor
Archeologie: *bouwpuin onbepaald:* fragmenten
- 40-145 Algemeen:** *kleur:* lichtbruingrijs, *aard bovengrens:* abrupt (<0,3 cm), *aard ondergrens:* geleidelijk (0,3-3 cm)
Lithologie: zand, zwak siltig, matig fijn
Opmerking: gevlekt

- 145-215 Algemeen:** *kleur:* bruingrijs, *aard bovengrens:* geleidelijk (0,3-3 cm), *aard ondergrens:* geleidelijk (0,3-3 cm)
Lithologie: zand, zwak siltig, zwak humeus, matig fijn
Archeologie: *bouwpuin:* fragmenten
- 215-220 Algemeen:** *kleur:* lichtgrijs, *aard bovengrens:* geleidelijk (0,3-3 cm), *aard ondergrens:* abrupt (<0,3 cm)
Lithologie: zand, sterk siltig, zeer fijn
Opmerking: keizand
- 220-250 Algemeen:** *kleur:* lichtgroengrijs, *aard bovengrens:* abrupt (<0,3 cm)
Lithologie: klei, zwak siltig, zwak grindig, matig stevig
Opmerking: keileem

boring: COCE-87

Beschrijver: EZ, *datum:* 19-2-2003, *hoogte:* 0,00, *boortype:* guts-3 cm, *doel boring:* archeologie - verkenning, *landgebruik:* plantsoen, *plaatsnaam:* Coevorden, *opdrachtgever:* Gemeente, *uitvoerder:* RAAP Noord, *opmerking:* ODP

- 0-260 Algemeen:** *kleur:* lichtgrijs
Lithologie: zand, zwak siltig, matig fijn
Bodemkundig: *interpretatie:* bouwvoor

boring: COCE-88

Beschrijver: EZ, *datum:* 19-2-2003, *hoogte:* 0,00, *boortype:* guts-3 cm, *doel boring:* archeologie - verkenning, *landgebruik:* plantsoen, *plaatsnaam:* Coevorden, *opdrachtgever:* Gemeente, *uitvoerder:* RAAP Noord

- 0-60 Algemeen:** *kleur:* grijsbruin, *aard ondergrens:* geleidelijk (0,3-3 cm)
Lithologie: zand, zwak siltig, zwak humeus, matig fijn
Bodemkundig: *interpretatie:* bouwvoor
- 60-80 Algemeen:** *kleur:* lichtbruingrijs, *aard bovengrens:* geleidelijk (0,3-3 cm), *aard ondergrens:* geleidelijk (0,3-3 cm)
Lithologie: zand, zwak siltig, zwak humeus, matig fijn
Opmerking: gevlekt
- 80-140 Algemeen:** *kleur:* grijsbruin, *aard bovengrens:* geleidelijk (0,3-3 cm), *aard ondergrens:* geleidelijk (0,3-3 cm)
Lithologie: zand, zwak siltig, zwak humeus, matig fijn
Archeologie: *houtschool:* enkele spikkel, *bouwpuin:* enkel fragment
- 140-300 Algemeen:** *kleur:* lichtbruingrijs, *aard bovengrens:* geleidelijk (0,3-3 cm), *aard ondergrens:* geleidelijk (0,3-3 cm)
Lithologie: zand, zwak siltig, zwak grindig, matig grof
- 300-375 Algemeen:** *kleur:* donkerbruingrijs, *aard bovengrens:* geleidelijk (0,3-3 cm), *aard ondergrens:* abrupt (<0,3 cm)
Lithologie: zand, zwak siltig, zwak humeus, matig fijn
Opmerking: gevlekt
- 375-415 Algemeen:** *kleur:* zwartbruin, *aard bovengrens:* abrupt (<0,3 cm), *aard ondergrens:* abrupt (<0,3 cm)
Lithologie: veen, zwak kleiig, amorf veen
- 415-425 Algemeen:** *kleur:* lichtgrijs, *aard bovengrens:* abrupt (<0,3 cm)
Lithologie: zand, zwak siltig, zwak grindig, matig grof
Opmerking: keizand

boring: COCE-89

Beschrijver: EZ, *datum:* 19-2-2003, *hoogte:* 0,00, *boortype:* guts-3 cm, *doel boring:* archeologie - verkenning, *landgebruik:* plantsoen, *plaatsnaam:* Coevorden, *opdrachtgever:* Gemeente, *uitvoerder:* RAAP Noord

- 0-75 Algemeen:** *kleur:* lichtbruingrijs, *aard ondergrens:* abrupt (<0,3 cm)
Lithologie: zand, zwak siltig, zwak humeus, matig fijn
Bodemkundig: *interpretatie:* bouwvoor
Opmerking: gevlekt
- 75-200 Algemeen:** *kleur:* lichtgrijs, *aard bovengrens:* abrupt (<0,3 cm)
Lithologie: zand, zwak siltig, matig grindig, zeer grof
Opmerking: gevlekt

boring: COCE-90

Beschrijver: EZ, *datum:* 19-2-2003, *hoogte:* 0,00, *boortype:* guts-3 cm, *doel boring:* archeologie - verkenning, *landgebruik:* plantsoen, *plaatsnaam:* Coevorden, *opdrachtgever:* Gemeente, *uitvoerder:* RAAP Noord

- 0-80 Algemeen:** *kleur:* lichtbruingrijs, *aard ondergrens:* abrupt (<0,3 cm)
Lithologie: zand, zwak siltig, matig grof
Bodemkundig: *interpretatie:* bouwvoor

- 80-175 Algemeen:** *kleur:* grijsbruin, *aard bovengrens:* abrupt (<0,3 cm), *aard ondergrens:* abrupt (<0,3 cm)
Lithologie: zand, zwak siltig, zwak humeus, matig fijn
Archeologie: *houtschool:* enkele spikkel, *bouwpuin:* enkel fragment
- 175-230 Algemeen:** *kleur:* lichtgroengrijs, *aard bovengrens:* abrupt (<0,3 cm)
Lithologie: zand, matig siltig, matig fijn
Opmerking: keizand

boring: COCE-91

Beschrijver: EZ, *datum:* 20-2-2003, *hoogte:* 0,00, *boortype:* guts-3 cm, *doel boring:* archeologie - verkenning, *landgebruik:* plantsoen, *plaatsnaam:* Coevorden, *opdrachtgever:* Gemeente, *uitvoerder:* RAAP Noord

- 0-40 Algemeen:** *kleur:* grijsbruin, *aard ondergrens:* abrupt (<0,3 cm)
Lithologie: zand, zwak siltig, zwak humeus, matig fijn
Bodemkundig: *interpretatie:* bouwvoor
Archeologie: *bouwpuin onbepaald:* enkel fragment
- 40-180 Algemeen:** *kleur:* lichtgrijs, *aard bovengrens:* abrupt (<0,3 cm), *aard ondergrens:* geleidelijk (0,3-3 cm)
Lithologie: zand, zwak siltig, zwak grindig, matig grof
- 180-215 Algemeen:** *kleur:* roodbruin, *aard bovengrens:* geleidelijk (0,3-3 cm), *aard ondergrens:* abrupt (<0,3 cm)
Lithologie: zand, sterk siltig, zeer fijn
Bodemkundig: veel Fe-vlekken
- 215-225 Algemeen:** *kleur:* grijsbruin, *aard bovengrens:* abrupt (<0,3 cm), *aard ondergrens:* abrupt (<0,3 cm)
Lithologie: zand, zwak siltig, sterk humeus, matig fijn
- 225-250 Algemeen:** *kleur:* lichtbruingrijs, *aard bovengrens:* abrupt (<0,3 cm), *aard ondergrens:* geleidelijk (0,3-3 cm)
Lithologie: zand, zwak siltig, zwak grindig, matig grof
- 250-275 Algemeen:** *kleur:* bruin, *aard bovengrens:* geleidelijk (0,3-3 cm), *aard ondergrens:* geleidelijk (0,3-3 cm)
Lithologie: zand, zwak siltig, sterk humeus, matig fijn
- 275-315 Algemeen:** *kleur:* bruingrijs, *aard bovengrens:* geleidelijk (0,3-3 cm), *aard ondergrens:* geleidelijk (0,3-3 cm)
Lithologie: zand, zwak siltig, matig grindig, enkele zandlagen, uiterst grof
Archeologie: hout
Opmerking: ophoging, gevlekt, hout op 3.05 -Mv
- 315-345 Algemeen:** *kleur:* lichtbruin, *aard bovengrens:* geleidelijk (0,3-3 cm), *aard ondergrens:* geleidelijk (0,3-3 cm)
Lithologie: zand, zwak siltig, uiterst grof
Archeologie: *houtschool:* enkele spikkel, hout
- 345-350 Algemeen:** *kleur:* lichtbruingrijs, *aard bovengrens:* geleidelijk (0,3-3 cm)
Lithologie: zand, zwak siltig, matig grindig, uiterst grof
Archeologie: hout
Opmerking: keizand

boring: COCE-92

Beschrijver: EZ, *datum:* 20-2-2003, *hoogte:* 0,00, *boortype:* guts-3 cm, *doel boring:* archeologie - verkenning, *landgebruik:* plantsoen, *plaatsnaam:* Coevorden, *opdrachtgever:* Gemeente, *uitvoerder:* RAAP Noord

- 0-40 Algemeen:** *kleur:* grijsbruin, *aard ondergrens:* geleidelijk (0,3-3 cm)
Lithologie: zand, zwak siltig, matig humeus, matig fijn
Bodemkundig: *interpretatie:* bouwvoor
Archeologie: *houtschool:* enkele spikkel
- 40-75 Algemeen:** *kleur:* lichtbruingrijs, *aard bovengrens:* geleidelijk (0,3-3 cm), *aard ondergrens:* geleidelijk (0,3-3 cm)
Lithologie: zand, zwak siltig, zwak humeus, matig grof
- 75-120 Algemeen:** *kleur:* lichtbruingrijs, *aard bovengrens:* geleidelijk (0,3-3 cm), *aard ondergrens:* geleidelijk (0,3-3 cm)
Lithologie: zand, zwak siltig, zwak humeus, matig grof
Opmerking: gevlekt
- 120-145 Algemeen:** *kleur:* donkerbruingrijs, *aard bovengrens:* geleidelijk (0,3-3 cm), *aard ondergrens:* geleidelijk (0,3-3 cm)
Lithologie: veen, zwak zandig, veen (niet gedifferentieerd), spoor plantenresten (niet gedifferentieerd) (0-1%)
Archeologie: *houtschool:* enkele spikkel
- 145-225 Algemeen:** *kleur:* lichtbruingrijs, *aard bovengrens:* geleidelijk (0,3-3 cm), *aard ondergrens:* geleidelijk (0,3-3 cm)
Lithologie: zand, zwak siltig, zwak humeus, matig grof

225-260 Algemeen: *kleur:* lichtbruingrijs, *aard bovengrens:* geleidelijk (0,3-3 cm)
Lithologie: zand, zwak siltig, zwak grindig, uiterst grof
Opmerking: keizand

boring: COCE-93

Beschrijver: EZ, *datum:* 20-2-2003, *hoogte:* 0,00, *boortype:* guts-3 cm, *doel boring:* archeologie - verkenning, *landgebruik:* plantsoen, *vondstzichtbaarheid:* slecht, *plaatsnaam:* Coevorden, *opdrachtgever:* Gemeente, *uitvoerder:* RAAP Noord

0-130 Algemeen: *kleur:* bruingrijs, *aard ondergrens:* abrupt (<0,3 cm)
Lithologie: zand, zwak siltig, matig humeus, matig fijn
Bodemkundig: *interpretatie:* bouwvoor

130-205 Algemeen: *kleur:* lichtbruingrijs, *aard bovengrens:* abrupt (<0,3 cm), *aard ondergrens:* abrupt (<0,3 cm)

Lithologie: zand, zwak siltig, matig humeus, matig fijn
Archeologie: *houtschool:* enkele spikkel, hout
Opmerking: humusbrokken; stukjes ijzer

205-210 Algemeen: *kleur:* bruin, *aard bovengrens:* abrupt (<0,3 cm), *aard ondergrens:* abrupt (<0,3 cm)
Lithologie: veen, zwak kleiig, amorf veen

Archeologie: *houtschool:* enkele spikkel

210-250 Algemeen: *kleur:* lichtgrijs, *aard bovengrens:* abrupt (<0,3 cm)

Lithologie: zand, zwak siltig, zwak grindig, matig grof
Opmerking: keizand

boring: COCE-94

Beschrijver: EZ, *datum:* 20-2-2003, *hoogte:* 0,00, *boortype:* guts-3 cm, *doel boring:* archeologie - verkenning, *landgebruik:* plantsoen, *vondstzichtbaarheid:* slecht, *plaatsnaam:* Coevorden, *opdrachtgever:* Gemeente, *uitvoerder:* RAAP Noord

0-60 Algemeen: *kleur:* bruingrijs, *aard ondergrens:* geleidelijk (0,3-3 cm)
Lithologie: zand, zwak siltig, zwak humeus, matig fijn

Bodemkundig: *interpretatie:* bouwvoor

60-100 Algemeen: *kleur:* bruingrijs, *aard bovengrens:* geleidelijk (0,3-3 cm), *aard ondergrens:* abrupt (<0,3 cm)

Lithologie: zand, zwak siltig, zwak humeus, kleibrokken, matig fijn
Opmerking: keileembrokken

100-138 Algemeen: *kleur:* groengrijs, *aard bovengrens:* abrupt (<0,3 cm), *aard ondergrens:* abrupt (<0,3 cm)

Lithologie: klei, sterk zandig, zwak humeus, kleibrokken, stevig
Opmerking: keileem

138-202 Algemeen: *kleur:* bruingrijs, *aard bovengrens:* abrupt (<0,3 cm), *aard ondergrens:* geleidelijk (0,3-3 cm)

Lithologie: zand, zwak siltig, veenbrokken, stevig, matig fijn, weinig hout (1-10%)
Archeologie: *houtschool:* enkele spikkel

202-238 Algemeen: *kleur:* bruin, *aard bovengrens:* geleidelijk (0,3-3 cm), *aard ondergrens:* geleidelijk (0,3-3 cm)

Lithologie: veen, mineraalarm, veen (niet gedifferentieerd), stevig

238-248 Algemeen: *kleur:* bruin, *aard bovengrens:* geleidelijk (0,3-3 cm), *aard ondergrens:* abrupt (<0,3 cm)

Lithologie: veen, sterk zandig, veen (niet gedifferentieerd), stevig

248-270 Algemeen: *kleur:* lichtgrijs, *aard bovengrens:* abrupt (<0,3 cm)

Lithologie: zand, zwak siltig, zwak grindig, stevig, matig grof
Opmerking: keizand

boring: COCE-95

Beschrijver: EZ, *datum:* 20-2-2003, *hoogte:* 0,00, *boortype:* guts-3 cm, *doel boring:* archeologie - verkenning, *landgebruik:* plantsoen, *vondstzichtbaarheid:* slecht, *plaatsnaam:* Coevorden, *opdrachtgever:* Gemeente, *uitvoerder:* RAAP Noord

0-75 Algemeen: *kleur:* bruingrijs, *aard ondergrens:* geleidelijk (0,3-3 cm)

Lithologie: zand, zwak siltig, zwak humeus, kleibrokken, matig fijn
Bodemkundig: *interpretatie:* bouwvoor
Opmerking: keileembrokken

75-120 Algemeen: *kleur:* bruingrijs, *aard bovengrens:* geleidelijk (0,3-3 cm), *aard ondergrens:* abrupt (<0,3 cm)

Lithologie: zand, zwak siltig, zwak humeus, matig fijn
Opmerking: gevlekt

120-185 Algemeen: *kleur:* lichtgrijs, *aard bovengrens:* abrupt (<0,3 cm), *aard ondergrens:* abrupt (<0,3 cm)

Lithologie: zand, zwak siltig, zwak grindig, matig grof

185-250 Algemeen: *kleur:* groengrijs, *aard bovengrens:* abrupt (<0,3 cm)

Lithologie: klei, zwak siltig, zwak grindig, stevig

Opmerking: keileem

boring: COCE-96

Beschrijver: EZ, *datum:* 20-2-2003, *hoogte:* 0,00, *boortype:* guts-3 cm, *doel boring:* archeologie - verkenning, *landgebruik:* plantsoen, *vondstzichtbaarheid:* slecht, *plaatsnaam:* Coevorden, *opdrachtgever:* Gemeente, *uitvoerder:* RAAP Noord

0-70 Algemeen: *kleur:* bruingrijs, *aard ondergrens:* abrupt (<0,3 cm)

Lithologie: zand, zwak siltig, zwak humeus, matig fijn

Bodemkundig: *interpretatie:* bouwvoor

Archeologie: *houtschool:* enkele spikkel, *bouwpuin onbepaald:* enkel fragment

70-120 Algemeen: *kleur:* lichtgeelgrijs, *aard bovengrens:* abrupt (<0,3 cm), *aard ondergrens:* abrupt (<0,3 cm)

Lithologie: zand, zwak siltig, zwak grindig, matig grof

120-174 Algemeen: *kleur:* lichtbruingrijs, *aard bovengrens:* abrupt (<0,3 cm), *aard ondergrens:* geleidelijk (0,3-3 cm)

Lithologie: zand, zwak siltig, zwak humeus, matig fijn

174-200 Algemeen: *kleur:* bruingrijs, *aard bovengrens:* geleidelijk (0,3-3 cm), *aard ondergrens:* abrupt (<0,3 cm)

Lithologie: zand, zwak siltig, matig humeus, matig fijn

200-265 Algemeen: *kleur:* lichtgrijs, *aard bovengrens:* abrupt (<0,3 cm)

Lithologie: zand, zwak siltig, zwak grindig, kleibrokken, zeer grof

Bodemkundig: enkele Fe-vlekken

Opmerking: keileembrok; keizand

boring: COCE-97

Beschrijver: EZ, *datum:* 20-2-2003, *hoogte:* 0,00, *boortype:* guts-3 cm, *doel boring:* archeologie - verkenning, *landgebruik:* plantsoen, *vondstzichtbaarheid:* slecht, *plaatsnaam:* Coevorden, *opdrachtgever:* Gemeente, *uitvoerder:* RAAP Noord

0-110 Algemeen: *kleur:* bruingrijs, *aard ondergrens:* abrupt (<0,3 cm)

Lithologie: zand, zwak siltig, zwak humeus, matig fijn

Bodemkundig: *interpretatie:* bouwvoor

Archeologie: *bouwpuin onbepaald:* enkel fragment

110-125 Algemeen: *kleur:* groengrijs, *aard bovengrens:* abrupt (<0,3 cm), *aard ondergrens:* geleidelijk (0,3-3 cm)

Lithologie: klei, zwak siltig, zwak grindig, stevig

Opmerking: keileem

125-170 Algemeen: *kleur:* lichtbruingrijs, *aard bovengrens:* geleidelijk (0,3-3 cm), *aard ondergrens:* abrupt (<0,3 cm)

Lithologie: zand, zwak siltig, matig fijn

170-210 Algemeen: *kleur:* grijsbruin, *aard bovengrens:* abrupt (<0,3 cm), *aard ondergrens:* geleidelijk (0,3-3 cm)

Lithologie: zand, zwak siltig, matig humeus, matig fijn

Archeologie: *houtschool:* enkele spikkel, *bouwpuin:* enkel fragment

210-257 Algemeen: *kleur:* lichtbruingrijs, *aard bovengrens:* geleidelijk (0,3-3 cm), *aard ondergrens:* abrupt (<0,3 cm)

Lithologie: zand, zwak siltig, veenbrokken, matig fijn

Opmerking: gevlekt

257-265 Algemeen: *kleur:* donkerbruin, *aard bovengrens:* abrupt (<0,3 cm), *aard ondergrens:* abrupt (<0,3 cm)

Lithologie: veen, mineraalarm, veen (niet gedifferentieerd)

265-270 Algemeen: *kleur:* lichtgrijs, *aard bovengrens:* abrupt (<0,3 cm)

Lithologie: zand, zwak siltig, zwak grindig, matig fijn

Opmerking: keizand

boring: COCE-98

Beschrijver: EZ, *datum:* 20-2-2003, *hoogte:* 0,00, *boortype:* guts-3 cm, *doel boring:* archeologie - verkenning, *landgebruik:* plantsoen, *vondstzichtbaarheid:* slecht, *plaatsnaam:* Coevorden, *opdrachtgever:* Gemeente, *uitvoerder:* RAAP Noord

0-180 Algemeen: *kleur:* lichtbruingrijs, *aard ondergrens:* geleidelijk (0,3-3 cm)

Lithologie: zand, zwak siltig, zwak humeus, matig fijn

Bodemkundig: *interpretatie:* bouwvoor

Archeologie: *houtschool:* enkele spikkel, *bouwpuin onbepaald:* enkel fragment

Opmerking: gevlekt

- 180-228 Algemeen:** *kleur:* lichtbruingrijs, *aard bovengrens:* geleidelijk (0,3-3 cm), *aard ondergrens:* abrupt (<0,3 cm)
Lithologie: zand, zwak siltig, zwak humeus, kleibrokken, matig fijn
Archeologie: *houtschool:* enkele spikkel, *bouwpuin onbepaald:* enkel fragment
Opmerking: keileembrokken; gevlekt
- 228-240 Algemeen:** *kleur:* donkergrijs, *aard bovengrens:* abrupt (<0,3 cm), *aard ondergrens:* abrupt (<0,3 cm)
Lithologie: veen, zwak kleiig, amorf veen
- 240-380 Algemeen:** *kleur:* lichtgrijs, *aard bovengrens:* abrupt (<0,3 cm), *aard ondergrens:* abrupt (<0,3 cm)
Lithologie: zand, zwak siltig, zwak grindig, kleibrokken, zeer grof
Opmerking: keileembrokken, gevlekt
- 380-390 Algemeen:** *kleur:* donkerbruingrijs, *aard bovengrens:* abrupt (<0,3 cm), *aard ondergrens:* abrupt (<0,3 cm)
Lithologie: veen, mineraalarm, amorf veen
- 390-400 Algemeen:** *kleur:* lichtgroengrijs, *aard bovengrens:* abrupt (<0,3 cm)
Lithologie: zand, matig siltig, zwak grindig, matig grof
Opmerking: keizand

boring: COCE-99

Beschrijver: EZ, *datum:* 20-2-2003, *hoogte:* 0,00, *boortype:* guts-3 cm, *doel boring:* archeologie - verkenning, *landgebruik:* plantsoen, *vondstzichtbaarheid:* slecht, *plaatsnaam:* Coevorden, *opdrachtgever:* Gemeente, *uitvoerder:* RAAP Noord

- 0-65 Algemeen:** *kleur:* bruingrijs, *aard ondergrens:* geleidelijk (0,3-3 cm)
Lithologie: zand, zwak siltig, zwak humeus, matig fijn
Bodemkundig: *interpretatie:* bouwvoor
Archeologie: *houtschool:* enkele spikkel, *bouwpuin onbepaald:* enkel fragment
- 65-93 Algemeen:** *kleur:* lichtbruingrijs, *aard bovengrens:* geleidelijk (0,3-3 cm), *aard ondergrens:* abrupt (<0,3 cm)
Lithologie: zand, zwak siltig, zwak humeus, matig fijn
- 93-125 Algemeen:** *kleur:* donkergrijsbruin, *aard bovengrens:* abrupt (<0,3 cm), *aard ondergrens:* abrupt (<0,3 cm)
Lithologie: veen, mineraalarm, veen (niet gedifferentieerd)
- 125-200 Algemeen:** *kleur:* lichtgrijs, *aard bovengrens:* abrupt (<0,3 cm)
Lithologie: zand, zwak siltig, matig grof

boring: COCE-100

Beschrijver: EZ, *datum:* 20-2-2003, *hoogte:* 0,00, *boortype:* guts-3 cm, *doel boring:* archeologie - verkenning, *landgebruik:* plantsoen, *vondstzichtbaarheid:* slecht, *plaatsnaam:* Coevorden, *opdrachtgever:* Gemeente, *uitvoerder:* RAAP Noord

- 0-115 Algemeen:** *kleur:* lichtbruingrijs, *aard ondergrens:* geleidelijk (0,3-3 cm)
Lithologie: zand, zwak siltig, zwak humeus, matig fijn
Bodemkundig: *interpretatie:* bouwvoor
Archeologie: *houtschool:* enkele spikkel, *bouwpuin onbepaald:* enkel fragment
- 115-230 Algemeen:** *kleur:* lichtbruingeel, *aard bovengrens:* geleidelijk (0,3-3 cm), *aard ondergrens:* abrupt (<0,3 cm)
Lithologie: zand, matig siltig, matig fijn
- 230-330 Algemeen:** *kleur:* groengrijs, *aard bovengrens:* abrupt (<0,3 cm)
Lithologie: zand, matig siltig, matig grof

boring: COCE-101

Beschrijver: EZ, *datum:* 20-2-2003, *hoogte:* 0,00, *boortype:* guts-3 cm, *doel boring:* archeologie - verkenning, *landgebruik:* plantsoen, *vondstzichtbaarheid:* slecht, *plaatsnaam:* Coevorden, *opdrachtgever:* Gemeente, *uitvoerder:* RAAP Noord

- 0-90 Algemeen:** *kleur:* bruingrijs, *aard ondergrens:* diffuus (3-10 cm)
Lithologie: zand, zwak siltig, zwak humeus, matig fijn
Bodemkundig: *interpretatie:* bouwvoor
- 90-245 Algemeen:** *kleur:* lichtgrijs, *aard bovengrens:* diffuus (3-10 cm), *aard ondergrens:* abrupt (<0,3 cm)
Lithologie: zand, matig siltig, zwak grindig, matig grof
- 245-305 Algemeen:** *kleur:* donkerbruin, *aard bovengrens:* abrupt (<0,3 cm), *aard ondergrens:* abrupt (<0,3 cm)
Lithologie: veen, mineraalarm, veen (niet gedifferentieerd)
Archeologie: *houtschool:* enkele spikkel
- 305-310 Algemeen:** *kleur:* lichtgrijs, *aard bovengrens:* abrupt (<0,3 cm)
Lithologie: zand, matig siltig, zwak grindig, matig grof

boring: COCE-102

Beschrijver: EZ, datum: 24-2-2003, hoogte: 0,00, boortype: guts-3 cm, doel boring: archeologie - verkenning, landgebruik: plantsoen, vondstzichtbaarheid: slecht, plaatsnaam: Coevorden, opdrachtgever: Gemeente, uitvoerder: RAAP Noord

- 0-25** **Algemeen:** *kleur: donkerbruingrijs, aard ondergrens: abrupt (<0,3 cm)*
Lithologie: zand, zwak siltig, zwak humeus, matig fijn
Bodemkundig: *interpretatie: bouwvoor*
Archeologie: *bouwpuin onbepaald: enkel fragment*
- 25-180** **Algemeen:** *kleur: grijsbruin, aard bovengrens: abrupt (<0,3 cm), aard ondergrens: abrupt (<0,3 cm)*
Lithologie: zand, zwak siltig, zwak humeus, matig fijn
Archeologie: *houtschool: enkele spikkel, bouwpuin: enkel fragment*
- 180-207** **Algemeen:** *kleur: lichtbruingrijs, aard bovengrens: abrupt (<0,3 cm), aard ondergrens: abrupt (<0,3 cm)*
Lithologie: zand, zwak siltig, matig fijn
Archeologie: *houtschool: enkele spikkel, bouwpuin: enkel fragment*
- 207-235** **Algemeen:** *kleur: donkergrijs, aard bovengrens: abrupt (<0,3 cm), aard ondergrens: geleidelijk (0,3-3 cm)*
Lithologie: zand, zwak siltig, veenbrokken, matig fijn
Archeologie: *houtschool: enkele spikkel, bouwpuin: enkel fragment*
- 235-260** **Algemeen:** *kleur: donkergrijsbruin, aard bovengrens: geleidelijk (0,3-3 cm), aard ondergrens: geleidelijk (0,3-3 cm)*
Lithologie: zand, zwak siltig, sterk humeus, matig fijn, weinig wortelresten (1-10%)
- 260-270** **Algemeen:** *kleur: grijs, aard bovengrens: geleidelijk (0,3-3 cm)*
Lithologie: zand, zwak siltig, matig fijn

boring: COCE-103

Beschrijver: EZ, datum: 24-2-2003, hoogte: 0,00, boortype: guts-3 cm, doel boring: archeologie - verkenning, landgebruik: plantsoen, vondstzichtbaarheid: slecht, plaatsnaam: Coevorden, opdrachtgever: Gemeente, uitvoerder: RAAP Noord, opmerking: boorgat loopt steeds weer vol

- 0-190** **Algemeen:** *kleur: grijsbruin, aard ondergrens: geleidelijk (0,3-3 cm)*
Lithologie: zand, zwak siltig, zwak humeus, matig fijn
Bodemkundig: *interpretatie: bouwvoor*
Archeologie: *houtschool: enkele spikkel, bouwpuin onbepaald: enkel fragment*
Opmerking: licht gevlekt
- 190-295** **Algemeen:** *kleur: bruingrijs, aard bovengrens: geleidelijk (0,3-3 cm), aard ondergrens: geleidelijk (0,3-3 cm)*
Lithologie: zand, zwak siltig, zwak humeus, matig fijn
Archeologie: *houtschool: enkele spikkel, bouwpuin: enkel fragment*
Opmerking: gevlekt
- 295-320** **Algemeen:** *kleur: lichtbruingrijs, aard bovengrens: geleidelijk (0,3-3 cm), aard ondergrens: abrupt (<0,3 cm)*
Lithologie: zand, zwak siltig, zwak humeus, matig fijn
Opmerking: licht gevlekt
- 320-350** **Algemeen:** *kleur: zwartbruin, aard bovengrens: abrupt (<0,3 cm)*
Lithologie: veen, zwak kleiig, amorf veen
Archeologie: *houtschool: enkele spikkel, bouwpuin: enkel fragment*
Opmerking: gevlekt

boring: COCE-104

Beschrijver: EZ, datum: 24-2-2003, hoogte: 0,00, boortype: guts-3 cm, doel boring: archeologie - verkenning, landgebruik: plantsoen, vondstzichtbaarheid: slecht, plaatsnaam: Coevorden, opdrachtgever: Gemeente, uitvoerder: RAAP Noord, opmerking: ODP

- 0-30** **Algemeen:** *kleur: lichtbruingrijs*
Lithologie: zand, zwak siltig, zwak humeus, matig fijn
Bodemkundig: *interpretatie: bouwvoor*
Archeologie: *bouwpuin onbepaald: ondoordringbaar*

boring: COCE-105

Beschrijver: EZ, datum: 24-2-2003, hoogte: 0,00, boortype: guts-3 cm, doel boring: archeologie - verkenning, landgebruik: plantsoen, vondstzichtbaarheid: slecht, plaatsnaam: Coevorden, opdrachtgever: Gemeente, uitvoerder: RAAP Noord

- 0-30** **Algemeen:** *kleur: lichtbruingrijs, aard ondergrens: geleidelijk (0,3-3 cm)*
Lithologie: zand, zwak siltig, zwak humeus, matig fijn
Bodemkundig: *interpretatie: bouwvoor*
Archeologie: *bouwpuin onbepaald: enkel fragment*

- 30-190 Algemeen:** *kleur:* grijsbruin, *aard bovengrens:* geleidelijk (0,3-3 cm), *aard ondergrens:* abrupt (<0,3 cm)
Lithologie: zand, zwak siltig, zwak humeus, matig fijn
Archeologie: *houtschool:* enkele spikkel, *bouwpuin:* enkel fragment, *bouwpuin onbepaald:* enkel fragment
- 190-220 Algemeen:** *kleur:* bruin, *aard bovengrens:* abrupt (<0,3 cm), *aard ondergrens:* abrupt (<0,3 cm)
Lithologie: zand, zwak siltig, matig humeus, veenbrokken, matig fijn, weinig wortelresten (1-10%)
Opmerking: recente doorworteling
- 220-230 Algemeen:** *kleur:* grijs, *aard bovengrens:* abrupt (<0,3 cm)
Lithologie: zand, matig siltig, zwak grindig, matig fijn
Opmerking: keizand

boring: COCE-106

Beschrijver: EZ, *datum:* 24-2-2003, *hoogte:* 0,00, *boortype:* guts-3 cm, *doel boring:* archeologie - verkenning, *landgebruik:* plantsoen, *vondstzichtbaarheid:* slecht, *plaatsnaam:* Coevorden, *opdrachtgever:* Gemeente, *uitvoerder:* RAAP Noord

- 0-65 Algemeen:** *kleur:* lichtbruingrijs, *aard ondergrens:* abrupt (<0,3 cm)
Lithologie: zand, zwak siltig, zwak humeus, matig fijn
Bodemkundig: *interpretatie:* bouwvoor
- 65-170 Algemeen:** *kleur:* bruingrijs, *aard bovengrens:* abrupt (<0,3 cm), *aard ondergrens:* abrupt (<0,3 cm)
Lithologie: zand, zwak siltig, zwak humeus, matig fijn
Opmerking: gevlekt
- 170-215 Algemeen:** *kleur:* bruin, *aard bovengrens:* abrupt (<0,3 cm), *aard ondergrens:* diffuus (3-10 cm)
Lithologie: veen, zwak kleiig, amorf veen
- 215-230 Algemeen:** *kleur:* grijs, *aard bovengrens:* diffuus (3-10 cm)
Lithologie: zand, zwak siltig, matig fijn

boring: COCE-107

Beschrijver: EZ, *datum:* 24-2-2003, *hoogte:* 0,00, *boortype:* guts-3 cm, *doel boring:* archeologie - verkenning, *landgebruik:* plantsoen, *vondstzichtbaarheid:* slecht, *plaatsnaam:* Coevorden, *opdrachtgever:* Gemeente, *uitvoerder:* RAAP Noord

- 00-45 Algemeen:** *kleur:* bruingrijs, *aard ondergrens:* geleidelijk (0,3-3 cm)
Lithologie: zand, zwak siltig, zwak humeus, matig fijn
Bodemkundig: *interpretatie:* bouwvoor
- 45-140 Algemeen:** *kleur:* lichtbruingrijs, *aard bovengrens:* geleidelijk (0,3-3 cm), *aard ondergrens:* geleidelijk (0,3-3 cm)
Lithologie: zand, zwak siltig, zwak humeus, matig fijn
Opmerking: gevlekt
- 140-150 Algemeen:** *kleur:* grijs, *aard bovengrens:* geleidelijk (0,3-3 cm)
Lithologie: zand, zwak siltig, matig grof
Opmerking: keizand

boring: COCE-108

Beschrijver: EZ, *datum:* 24-2-2003, *hoogte:* 0,00, *boortype:* guts-3 cm, *doel boring:* archeologie - verkenning, *landgebruik:* plantsoen, *vondstzichtbaarheid:* slecht, *plaatsnaam:* Coevorden, *opdrachtgever:* Gemeente, *uitvoerder:* RAAP Noord

- 0-60 Algemeen:** *kleur:* bruingrijs, *aard ondergrens:* abrupt (<0,3 cm)
Lithologie: zand, zwak siltig, zwak humeus, matig fijn
Bodemkundig: *interpretatie:* bouwvoor
- 60-142 Algemeen:** *kleur:* lichtbruingrijs, *aard bovengrens:* abrupt (<0,3 cm), *aard ondergrens:* geleidelijk (0,3-3 cm)
Lithologie: zand, zwak siltig, zwak humeus, matig fijn
- 142-151 Algemeen:** *kleur:* bruin, *aard bovengrens:* geleidelijk (0,3-3 cm), *aard ondergrens:* abrupt (<0,3 cm)
Lithologie: veen, mineraalarm, veen (niet gedifferentieerd), weinig wortelresten (1-10%)
- 151-155 Algemeen:** *kleur:* lichtbruingrijs, *aard bovengrens:* abrupt (<0,3 cm), *aard ondergrens:* geleidelijk (0,3-3 cm)
Lithologie: zand, zwak siltig, zwak humeus, matig fijn
- 155-165 Algemeen:** *kleur:* grijs, *aard bovengrens:* geleidelijk (0,3-3 cm)
Lithologie: zand, matig siltig, matig fijn

boring: COCE-109

Beschrijver: EZ, datum: 24-2-2003, hoogte: 0,00, boortype: guts-3 cm, doel boring: archeologie - verkenning, landgebruik: plantsoen, vondstzichtbaarheid: slecht, plaatsnaam: Coevorden, opdrachtgever: Gemeente, uitvoerder: RAAP Noord, opmerking: ODP

0-45 Algemeen: *kleur:* lichtbruingrijs, *aard ondergrens:* geleidelijk (0,3-3 cm)

Lithologie: zand, zwak siltig, zwak humeus, matig fijn

Bodemkundig: *interpretatie:* bouwvoor

45-80 Algemeen: *kleur:* lichtgrijs, *aard bovengrens:* geleidelijk (0,3-3 cm)

Lithologie: zand, zwak siltig, matig grof

Opmerking: scherp zand

boring: COCE-110

Beschrijver: EZ, datum: 24-2-2003, hoogte: 0,00, boortype: guts-3 cm, doel boring: archeologie - verkenning, landgebruik: plantsoen, vondstzichtbaarheid: slecht, plaatsnaam: Coevorden, opdrachtgever: Gemeente, uitvoerder: RAAP Noord

0-20 Algemeen: *kleur:* lichtgrijs, *aard ondergrens:* geleidelijk (0,3-3 cm)

Lithologie: zand, zwak siltig, matig fijn

Bodemkundig: *interpretatie:* bouwvoor

20-75 Algemeen: *kleur:* donkerbruingrijs, *aard bovengrens:* geleidelijk (0,3-3 cm), *aard ondergrens:* geleidelijk (0,3-3 cm)

Lithologie: zand, zwak siltig, matig humeus, matig fijn

75-135 Algemeen: *kleur:* grijsbruin, *aard bovengrens:* geleidelijk (0,3-3 cm), *aard ondergrens:* abrupt (<0,3 cm)

Lithologie: zand, zwak siltig, zwak humeus, matig fijn

135-347 Algemeen: *kleur:* donkergrijs, *aard bovengrens:* abrupt (<0,3 cm), *aard ondergrens:* abrupt (<0,3 cm)

Lithologie: zand, zwak siltig, zwak humeus, kleibrokken, matig fijn

Archeologie: *houtschool:* enkele spikkel, *bouwpuin:* enkel fragment

Opmerking: keileembrokken

347-358 Algemeen: *kleur:* zwartbruin, *aard bovengrens:* abrupt (<0,3 cm), *aard ondergrens:* abrupt (<0,3 cm)

Lithologie: veen, zwak kleiig, amorf veen

Opmerking: keileembrokken

358-365 Algemeen: *kleur:* lichtgroengrijs, *aard bovengrens:* abrupt (<0,3 cm)

Lithologie: zand, zwak siltig, matig grof

Opmerking: keizand

Cultuurhistorische inventarisatie Centrum Coevorden

Gemeente Coevorden

RAAP-rapport 968, kaartbladzijde 1, schaal 1:2500

legenda

boringen

- met ophogingsmateriaal
- met grachtvulling
- met mogelijk met grachtvulling
- booraal met raailleters

vindplaatsen

- ★ CAA-vindplaats: Neolithicum
- ★ CAA-vindplaats: Late Middeleeuwen
- ★ CAA-vindplaats: Late Middeleeuwen en Nieuwe tijd
- ★ CAA-vindplaats: Nieuwe tijd
- ★ CAA-vindplaats: datering niet bekend
- ★ 30385 ARCHIS-waarnemingsnummer

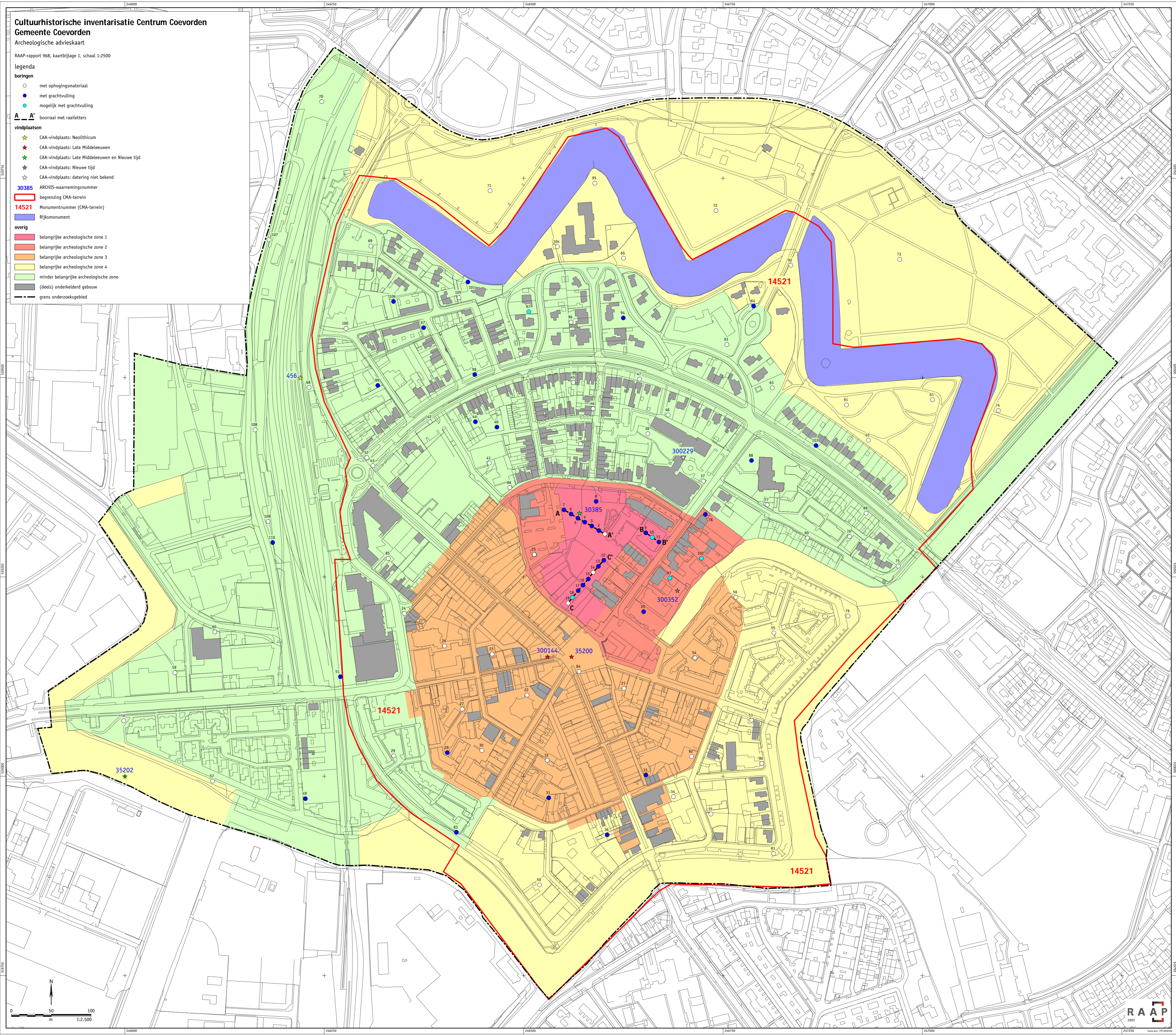
14521 begrenzing CMA-terrein

14521 Monumentnummer (CMA-terrein)

14521 Rijksmonument

overig

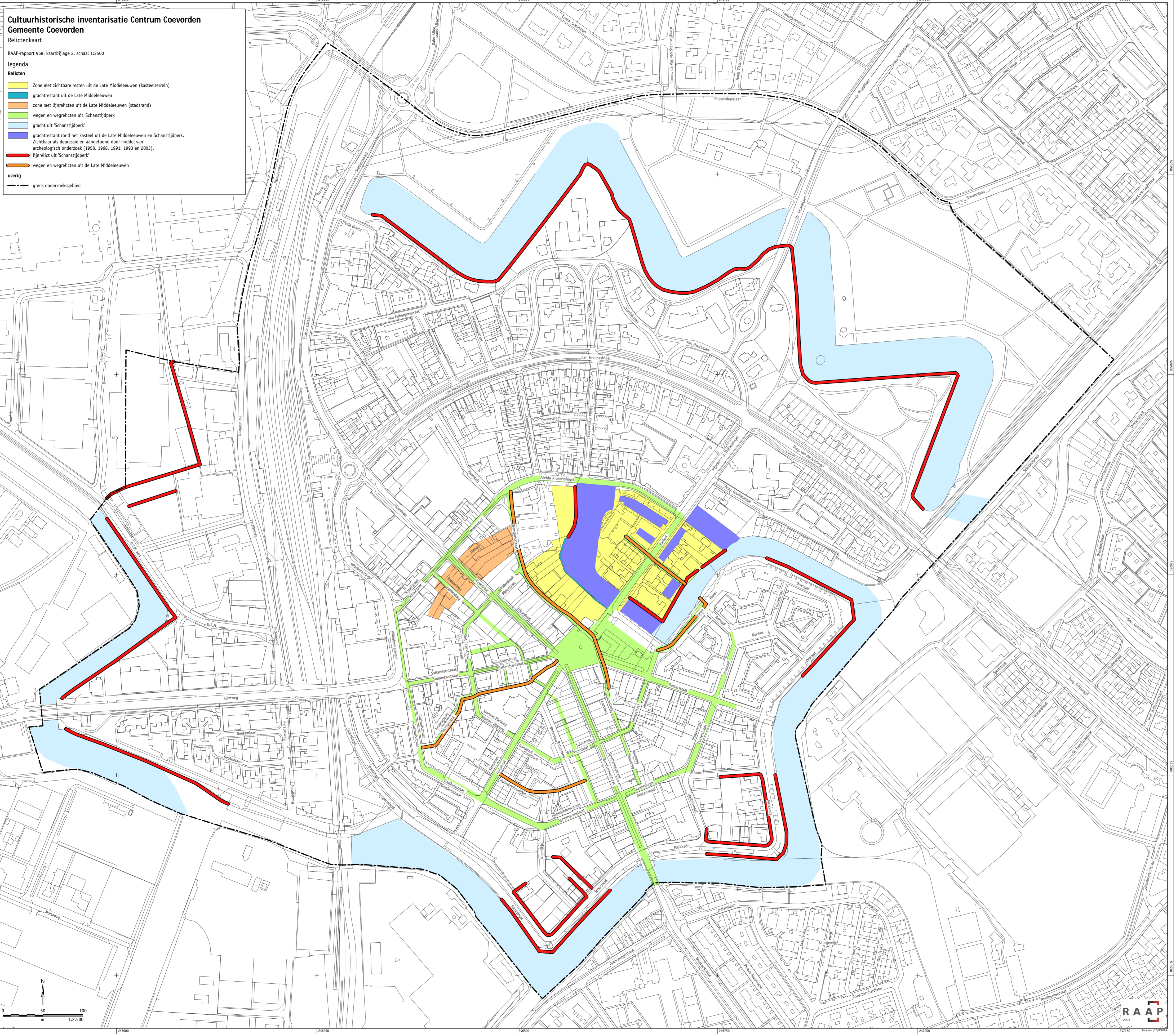
- belangrijke archeologische zone 1
- belangrijke archeologische zone 2
- belangrijke archeologische zone 3
- belangrijke archeologische zone 4
- minder belangrijke archeologische zone
- (deels) onderkelderd gebouw
- grens onderzoeksgebied



Cultuurhistorische inventarisatie Centrum Coevorden
Gemeente Coevorden

Relictenkaart
RAAP-rapport 968, kaartbijlage 2, schaal 1:2500

- legenda**
Relicten
- Zone met zichtbare resten uit de Late Middeleeuwen (kasteelterrein)
 - grachtrestant uit de Late Middeleeuwen
 - zone met lijnrelicten uit de Late Middeleeuwen (stadsrand)
 - wegen en wegrelicten uit 'Schanstijperk'
 - gracht uit 'Schanstijperk'
 - grachtrestant rond het kasteel uit de Late Middeleeuwen en Schanstijperk.
Zichtbaar als depressie en aangetoond door middel van archeologisch onderzoek (1958, 1968, 1991, 1993 en 2003).
 - lijnrelicten uit 'Schanstijperk'
 - wegen en wegrelicten uit de Late Middeleeuwen
- overig**
- grens onderzoeksgebied



Cultuurhistorische inventarisatie Centrum Coevorden

Gemeente Coevorden

Resultaten inventarisatie waardevolle architectuur

RAAP-rapport 968, kaartbijlage 3, schaal 1:2500

- legenda**
- Rijksmonument
 - beeldbepalend object (Monumenten Inventarisatie Project)
 - beeldbepalend object (RAAP-inventarisatie)
 - beeldbepalend object (Monumenten Inventarisatie Project/provinciaal monument)
- overig**
- 137 catalogusnummer
 - - - - - grens onderzoeksgebied
 - - - - - grens beschermd stadsgezicht

