

















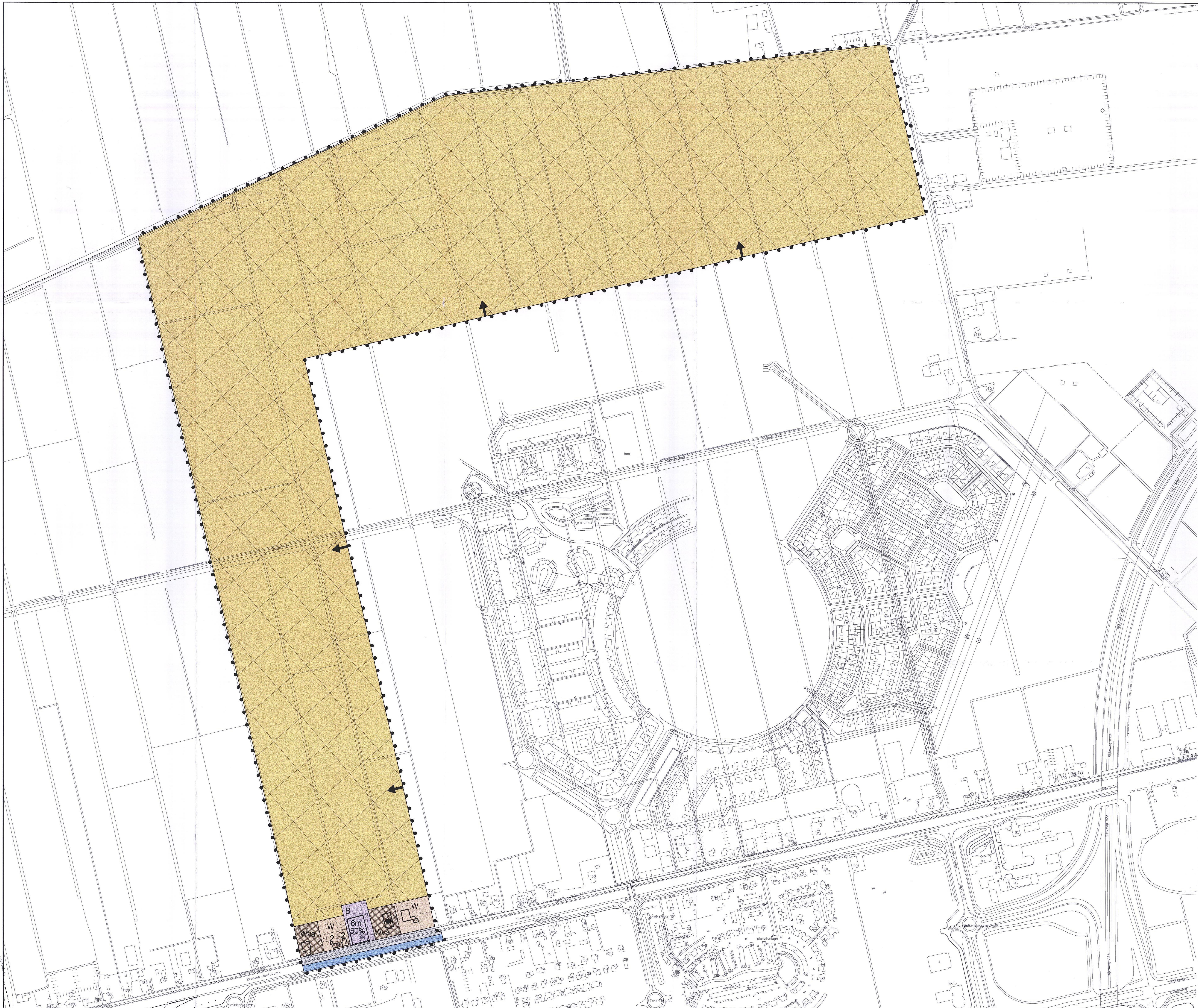
VERKLARING


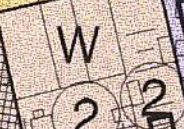
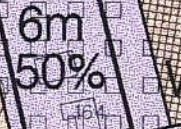


BESTEMMINGEN

-  Stadswoonwijk, artikel 11 WRO
-  Woandoeleinden, met bijbehorende erven (W)
-  Woandoeleinden, handhavenhoofdform Voormalige Agrarische bebouwing met bijbehorende erven (W.V.A.)
-  Verkeersdoeleinden
-  Waterstaatkundige doeleinden
-  Bedrijfsdoeleinden, met bijbehorende erven (B)

AANDUIDINGEN

-  plangrens
-  gbkn
-  bebouwingsgrens
-  bestemmingsgrens
-  gemeentegrens
-  ontsluitingspunt
-  6m maximale goothoogte
-  50% bebouwingspercentage
-  2 aantal
-  rijksmonument



220

GOEDGEKEURD door gedeputeerde staten van Drenthe bij besluit van nr. 62/2003001996 d.d. 25 augustus 2003

Vastgesteld in de vergadering van de raad van de gemeente Assen d.d. 20 FEB. 2003, nr. 11

voorzitter: Mv. D. van As - Kleijwegt
griffier: A. Kloppenburg


GEMEENTE ASSEN
 Bestemmingsplan Kloosterveen II
 Schaal 1: 2500

datum: 20-02-2003 tek. nr. 015.00.02.45.50.001
BügelHajema ADVISORIS
 Burg. van Rattenkijke
 Ordeping en Mieu: BNS
 Vestigingen te Assen, Loussumen en Ameland
 Postbus 274 9400 AS Assen
 Telefoon: 0520-020200 Fax: 0520-010000
 E-mail adres: assen@buegelhajema.nl