

Quickscan natuurwaardenonderzoek

Asserstraat 114 te Ubbena

In het kader van de Wet natuurbescherming

Colofon

Quickscan natuurwaardenonderzoek Asserstraat 114 te Ubbena.

In het kader van de Wet natuurbescherming

Uitgevoerd door: Natuurbank Overijssel

Opdrachtgever: Rombou
Contactpersoon: E.W. Lamberts
 Jufferenwal 30
 8011 LE Zwolle

Projectnummer en versie: 2469 versie 1.0		Status: definitief
Veldmedewerker(s): P. Leemreise	Auteur: B. Wagener	Rapportdatum: 19-3-2020
Ligging projectgebied: Asserstraat 114 te Ubbena		

Correspondentieadres:
Aladnaweg 18
7122 RR Aalten

E: info@natuurbankoverijssel.nl
Tel: 0543-451142 / 0614-435700



Inhoudsopgave

Samenvatting	3
1 Inleiding.....	5
2 Het plangebied	6
2.1 Situering	6
2.2 Beschrijving van het plangebied.....	6
3 Voorgenomen activiteiten.....	7
3.1 Algemeen	7
3.2 Mogelijk effect van de voorgenomen activiteiten op beschermde soorten en/of –nesten	7
3.3 Vaststellen van de invloedssfeer	8
3.4 Vaststellen van het onderzoeksgebied	8
4 Gebiedsbescherming.....	9
4.1 Algemeen	9
4.2 Natuurnetwerk Nederland	9
4.3 Natura2000	10
4.4 Slotconclusie.....	12
5 Soortenbescherming; het onderzoek.....	13
5.1 Verwachting en bureauonderzoek.....	13
5.2 Methode.....	13
5.3 Resultaten	15
5.4 Toetsingskader	18
5.5 Wettelijke consequenties van de beoogde ingreep.....	19
5.6 Historische gegevens en overige bronnen	21
5.7 Volledigheid van het onderzoek.....	21
6 Conclusies.....	22

Samenvatting

Algemeen

Er zijn concrete plannen voor het slopen van agrarische bebouwing en het bouwen van een twee nieuwe woningen in het kader van de 'Rood voor rood regeling'. Eén van deze woningen wordt gebouwd op het erf aan de Asserstraat 114 te Ubbena, de ander in een perceel agrarisch cultuurland, iets te noorden van het erf. Tevens zal een sloot, die door het plangebied loopt, in ere worden hersteld. Omdat overtreding van de Wet natuurbescherming op voorhand niet uitgesloten kan worden, is Natuurbank Overijssel gevraagd de wettelijke consequenties van de wenselijke ontwikkeling, in het kader van soort- en gebiedsbescherming, in beeld te brengen. In voorliggend rapport worden de bevindingen van het uitgevoerde onderzoek gepresenteerd. Naast een beschrijving van het onderzoeksgebied, de onderzoeksopzet en de resultaten van het onderzoek, worden de wettelijke consequenties van de voorgenomen activiteiten weergegeven.

Het plangebied is op 12 maart 2020 onderzocht op de (potentiële) aanwezigheid van beschermde planten en dieren en beschermde nesten, holen, vaste rust- en voortplantingsplaatsen en andere beschermde functies, zoals foerageergebied en vliegroutes van vleermuizen. Ook is onderzocht of de voorgenomen activiteiten een negatief effect hebben op beschermd (natuur)gebied zoals het Natuurnetwerk Nederland en Natura2000.

Wettelijke consequenties m.b.t. gebiedsbescherming:

Het plangebied behoort niet tot het Natuurnetwerk Nederland of Natura2000-gebied. Vanwege de ligging buiten de begrenzing van het Natuurnetwerk Nederland, leiden de voorgenomen activiteiten niet tot wettelijke consequenties, omdat de bescherming van het Natuurnetwerk Nederland in Drenthe geen externe werking kent. Vanwege de ligging op enige afstand van Natura2000-gebied, leiden de voorgenomen activiteiten zeer waarschijnlijk niet tot een negatief effect op instandhoudingsdoelen van Natura2000-gebied. Zekerheid omtrent een mogelijk negatieve invloed van de voorgenomen activiteiten, veroorzaakt door de emissie van stikstof, kan verkregen worden door een stikstofberekening met behulp van Aerius uit te voeren.

Wettelijke consequenties m.b.t. soortbescherming:

Het plangebied behoort tot functioneel leefgebied van verschillende vleermuis-, amfibieën-, grondgebonden zoogdier- en vogelsoorten. Voorgenoemde soorten benutten het plangebied als foerageergebied, maar vermoedelijk nestelen er jaarlijks vogels, bezetten grondgebonden zoogdiersoorten er een vaste verblijf- en/of voortplantingsplaats en bezetten amfibieën er een (winter)rustplaats.

Van de in het plangebied nestelende vogelsoorten is uitsluitend het bezette nest beschermd, niet het oude nest of de nestplaats. Bezette vogelnesten zijn beschermd en mogen niet beschadigd of vernield worden. Gelet op de aard van de werkzaamheden kan geen ontheffing verkregen worden voor het beschadigen of vernielen van bezette vogelnesten. Werkzaamheden die leiden tot beschadigen/vernielen van vogelnesten, moeten daarom buiten de voortplantingsperiode uitgevoerd worden.

Voor de beschermde grondgebonden zoogdier- en amfibieënsoorten, die een (winter)rust- en/of voortplantingslocatie in het plangebied bezetten, geldt een vrijstelling van de verbodsbepalingen 'doden' en het 'beschadigen en vernielen van rust- en voortplantingslocaties'. Deze vrijstelling is van toepassing omdat er sprake is van een ruimtelijke ontwikkeling.

De functie van het plangebied als foerageergebied wordt niet aangetast door uitvoering van de voorgenomen activiteiten.

Samenvattende conclusie

Het plangebied bestaat uit bebouwing, erfverharding, voederkuilen en grasland. De inrichting en het gevoerde beheer maken het plangebied tot een geschikt functioneel leefgebied voor sommige beschermde diersoorten, maar tot een ongeschikte groeiplaats voor beschermde plantensoorten.

Als gevolg van de voorgenomen activiteiten kunnen bezette vogelnesten beschadigd/verniemd worden, beschermde dieren gedood worden en vaste verblijf- en voortplantingsplaatsen van beschermde dieren beschadigd en vernield worden. Voor de beschermde diersoorten die mogelijk negatief beïnvloed worden, geldt een vrijstelling van de verbodsbepalingen 'doden' en 'beschadigen/vernielen van vaste verblijf- en voortplantingsplaatsen'. Deze vrijstelling geldt niet voor vogels en bezette vogelnesten. Vogels mogen niet gedood worden en bezette nesten mogen niet negatief beïnvloed worden.

Mits bezette vogelnesten beschermd worden, leiden de voorgenomen plannen niet tot wettelijke consequenties in het kader van soortbescherming.

Het plangebied behoort niet tot het Natuurnetwerk Nederland of Natura2000-gebied. Vanwege de ligging buiten het Natuurnetwerk Nederland, leiden de voorgenomen activiteiten niet tot wettelijke consequenties, omdat de bescherming van het Natuurnetwerk Nederland geen schaduwwerking kent in Drenthe. Het is niet aannemelijk dat de voorgenomen activiteiten een negatief effect hebben op instandhoudingsdoelen van Natura2000-gebied.

1 Inleiding

Er zijn concrete plannen voor het slopen van agrarische bebouwing en het bouwen van een twee nieuwe woningen in het kader van de 'Rood voor rood regeling'. Eén van deze woningen wordt gebouwd op het erf aan de Asserstraat 114 te Ubbena, de ander in een perceel agrarisch cultuurland, iets te noorden van het erf. Tevens zal een sloot, die door het plangebied loopt, in ere worden hersteld. Omdat overtreding van de Wet natuurbescherming op voorhand niet uitgesloten kan worden, is Natuurbank Overijssel gevraagd de wettelijke consequenties van de wenselijke ontwikkeling, in het kader van soort- en gebiedsbescherming, in beeld te brengen. In voorliggend rapport worden de bevindingen van het uitgevoerde onderzoek gepresenteerd. Naast een beschrijving van het onderzoeksgebied, de onderzoeksopzet en de resultaten van het onderzoek, worden de wettelijke consequenties van de voorgenomen activiteiten weergegeven.

Er is in het onderzoeksgebied gekeken naar de (potentiële) aanwezigheid van beschermde planten en dieren en beschermde nesten, holen, vaste rust- en voortplantingsplaatsen en andere beschermde functies. Ook is onderzocht of de voorgenomen activiteiten een negatief effect hebben op beschermd (natuur)gebied.

Op basis van de onderzoeksresultaten worden de wettelijke consequenties bepaald van de voorgenomen activiteiten in het kader van de Wet natuurbescherming (soorten en Natura2000-gebied) en Provinciale Omgevingsverordening Drenthe; vastgesteld 03-10-2018 (Natuurnetwerk Nederland).

2 Het plangebied

2.1 Situering

Het plangebied is gesitueerd aan de Asserstraat 114 te Ubbena. Het ligt iets ten noorden van de stad Assen en wordt omgeven door agrarisch cultuurland. Op onderstaande afbeelding wordt de globale ligging van het plangebied weergegeven op een topografische kaart.



Globale ligging van het plangebied. De ligging van het plangebied wordt met de rode cirkel aangeduid (bron: pdok.nl).

2.2 Beschrijving van het plangebied

Het plangebied bestaat uit bebouwing, erfverharding, grasland en twee voederkuilen. De te slopen bebouwing bestaat uit twee ligboxenstallen (waarvan één serrestal). De traditionele ligboxenstal is gebouwd van bakstenen en bedekt met golfplaten. Beide gebouwen beschikken niet over een (holle) spouw. Het grasland, waarop één van de twee woningen gebouwd gaat worden, bestaat uit een intensief beheerd raigrasland. Langs het plangebied loopt een sloot, die na het uitvoeren van de sloopwerkzaamheden, in ere hersteld zal worden. Om dit mogelijk te maken zal erfverharding verwijderd worden. Het plangebied wordt omgeven door agrarisch cultuurland en kleine boomopstanden. Deze bomen worden niet negatief beïnvloed door uitvoering van de voorgenomen activiteiten. Open water ontbreekt in het plangebied. Op onderstaande afbeelding wordt een luchtfoto van het plangebied weergegeven, evenals de begrenzing van het onderzoeksgebied. Voor een impressie van het plangebied wordt verwezen naar de fotobijlage.



Detailopname van het plangebied. De te slopen gebouwen worden met de rode vlakken aangegeven. Met de gele lijnen wordt de begrenzing van de nieuw te bouwen woningen aangegeven (bron luchtfoto: pdok).

3 Voorgenomen activiteiten

3.1 Algemeen

Het voornemen is om twee extra woningen te bouwen, waarvan er één op de slooplocatie zal worden gebouwd, en één in een agrarisch perceel, iets ten noorden van de slooplocatie. De ondergrond van de te slopen gebouwen zal ingericht worden als erf of agrarisch cultuurland. Ook zal een sloot gegraven worden op het erf (zie afbeelding hierboven). De volgende activiteiten worden getoetst op relevantie t.a.v. de Wet natuurbescherming:

- Slopen bebouwing en verwijderen erfverharding;
- Bouwrijp maken bouwplaatsen;
- Sloot herstellen;
- Bouwen woningen;
- Aanleggen erfverharding;

3.2 Mogelijk effect van de voorgenomen activiteiten op beschermde soorten en/of –nesten

De voorgenomen activiteiten hebben mogelijk een negatieve invloed op beschermde soorten en beschermd (natuur)gebied. We onderscheiden de volgende negatieve invloeden:

Mogelijke tijdelijke invloeden:

- Verstoren rust- en voortplantingsplaatsen als gevolg van geluid, stof en trillingen tijdens de werkzaamheden

Mogelijke permanente invloeden:

- Mogelijk afname/verdwijnen van beschermde vaste rust- of verblijfplaatsen en/of jaar rond beschermde nesten;
- Vernielen/verdwijnen van beschermde soorten;
- Aantasting van de kwaliteit van het leefgebied van beschermde soorten;

3.3 Vaststellen van de invloedssfeer

Naast een tijdelijk effect in het onderzoeksgebied, kan het voorkomen dat een voorgenomen activiteit een negatief effect heeft op beschermde soorten of beschermd natuurgebied buiten het onderzoeksgebied. Dit noemen we de invloedssfeer. De omvang van de invloedssfeer wordt bepaald door de duur, aard en omvang van de tijdelijke en/of permanente nieuwe situatie. Het effect van de voorgenomen activiteit op een beschermde soort verschilt per soort en/of soortgroep.

In deze studie wordt alleen gekeken naar de uitvoering van de fysieke werkzaamheden, zoals sloop- en bouwwerkzaamheden en het verwijderen van erfverharding.

Beoordeling van de invloedssfeer van de voorgenomen activiteit:

De invloedssfeer van de voorgenomen fysieke activiteiten is lokaal. Mogelijk zijn tijdens de werkzaamheden geluid, stof en trillingen waarneembaar in een gebied rondom het plangebied, maar deze effecten zijn echter incidenteel en kortstondig en hebben geen wezenlijke schadelijke invloed op beschermde soorten, rust- of voortplantingsplaatsen buiten het plangebied.

3.4 Vaststellen van het onderzoeksgebied

Het onderzoeksgebied wordt gelijkgesteld aan het plangebied.

4 Gebiedsbescherming

4.1 Algemeen

In dit hoofdstuk wordt ingegaan op het mogelijke effect van de voorgenomen activiteit op beschermd natuurgebied (Natura2000) en het Natuurnetwerk Nederland (voorheen EHS genoemd).

4.2 Natuurnetwerk Nederland

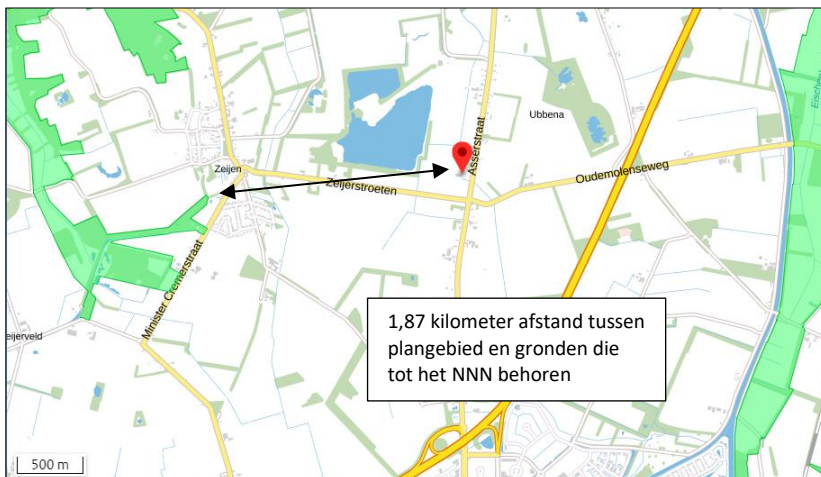
Provincies zijn verantwoordelijk voor de veiligstelling en ontwikkeling van het Natuurnetwerk Nederland (verder NNN genoemd). De beoordeling of de voorgenomen activiteit past in het NNN, dient met name uitgevoerd te worden in de afweging van een 'goede ruimtelijke ordening' als onderdeel van de ruimtelijke onderbouwing. De aanwezigheid van beschermde planten en dieren is daarbij niet direct van belang.

Vanwege het grote belang voor de biodiversiteit en de betekenis voor de kwaliteit van de leefomgeving en regionale economie geldt een beschermingsregime voor het gehele NNN (voorheen EHS). Voor het NNN geldt de verplichting tot instandhouding van de wezenlijke kenmerken en waarden van het gebied. In de verordening is het "nee, tenzij"-regime vast gelegd. Dit betekent dat (nieuwe) plannen, projecten of handelingen niet zijn toegestaan indien zij de wezenlijke kenmerken of waarden van het gebied significant aantasten. Er kan echter aanleiding zijn om toch ontwikkelingen toe te staan. De mogelijkheid om een uitzondering te maken op de algemene lijn van behoud en duurzame ontwikkeling van wezenlijke kenmerken en waarden, is aan strikte voorwaarden gebonden. Uiteraard geldt ook hier dat de generieke regeling van toepassing blijft (zoals de toepassing van de principes van zuinig en zorgvuldig ruimtegebruik, ontwikkelingsperspectieven en gebiedskenmerken) Het ruimtelijk beleid voor het NNN is gericht op 'behoud, herstel en ontwikkeling van de wezenlijke kenmerken en waarden van het NNN' waarbij tevens zoveel mogelijk rekening wordt gehouden met de andere belangen die in het gebied aanwezig zijn.

De kernkwaliteiten binnen het NNN zijn natuurkwaliteit, landschappelijke kwaliteiten en beleving van rust. Voor grootschalige ontwikkelingen die niet passen binnen de doelstelling van het NNN is geen ruimte, tenzij er sprake is van een zwaarwegend maatschappelijk belang waar niet op een andere manier aan kan worden voldaan. Daarbij worden de zogenaamde NNN-spelregels gehanteerd: her-begrenzing van het NNN, saldering van negatieve effecten en toepassing van het compensatiebeginsel. Het 'nee, tenzij'-principe en de overige spelregels hebben is opgenomen in de Provinciale Omgevingsverordening Drenthe. Er is door toepassing van de spelregels ruimte voor het aanpassen van de begrenzing als daarmee de doelen op een betere manier kunnen worden bereikt.

Ligging t.o.v. het Natuurnetwerk Nederland

Het plangebied ligt op minimaal 1,87 kilometer van gronden die tot het Natuurnetwerk Nederland behoren. Op onderstaande afbeelding wordt de ligging van het Natuurnetwerk Nederland in de omgeving van het plangebied weergegeven.



Ligging van Natuurnetwerk Nederland in de omgeving van het plangebied. Gronden die tot het Natuurnetwerk Nederland behoren worden met de groene kleur op de kaart aangeduid (bron: Ruimtelijke Plannen).

Effectbeoordeling

De invloedssfeer van de voorgenomen activiteiten is lokaal. De voorgenomen activiteiten hebben geen negatief effect op beschermd (natuur)gebied.

Wettelijke consequenties

Het plangebied ligt buiten het Natuurnetwerk Nederland. Omdat de bescherming van het Natuurnetwerk Nederland geen externe werking heeft, leiden de voorgenomen activiteiten niet tot wettelijke consequenties.

4.3 Natura2000

De biodiversiteit (soortenrijkdom) in Europa gaat al jaren achteruit. Duurzame bescherming van flora en fauna is hard nodig. Planten en dieren trekken zich weinig aan van landsgrenzen en het is daarom belangrijk om natuurbescherming in Europees verband aan te pakken. Zo voorkomen we dat de natuur in Europa en in Nederland steeds eenvormiger wordt. Daartoe is in 1979 de Vogelrichtlijn opgesteld en in 1992 de Habitatrichtlijn. Deze richtlijnen hebben twee componenten: soortenbescherming en gebiedsbescherming. Alle EU-lidstaten wijzen beschermde gebieden aan voor specifieke (leefgebieden van) (vogel-)soorten. De onder beide richtlijnen aangewezen beschermde gebieden vormen het Natura 2000-netwerk. De Nederlandse bijdrage aan dit Europese netwerk van beschermde natuurgebieden bestaat uit ruim 160 gebieden.

Beschermingsregime

De Wet natuurbescherming regelt in hoofdstuk 2 de bescherming van Natura 2000-gebieden. Dit zijn speciale beschermingszones op grond van de Europese Vogelrichtlijn en Habitatrichtlijn. De minister wijst deze gebieden aan.

Voor de Natura 2000-gebieden stelt de minister instandhoudingsdoelstellingen op voor:

- de leefgebieden van vogels;
- de natuurlijke habitats of habitats van soorten (art. 2.1 Wet natuurbescherming);

De provincies stellen voor de Natura 2000-gebieden een beheerplan op (art. 2.3 Wet natuurbescherming). In het beheerplan staan maatregelen die ervoor moeten zorgen dat de instandhoudingsdoelstellingen worden bereikt.

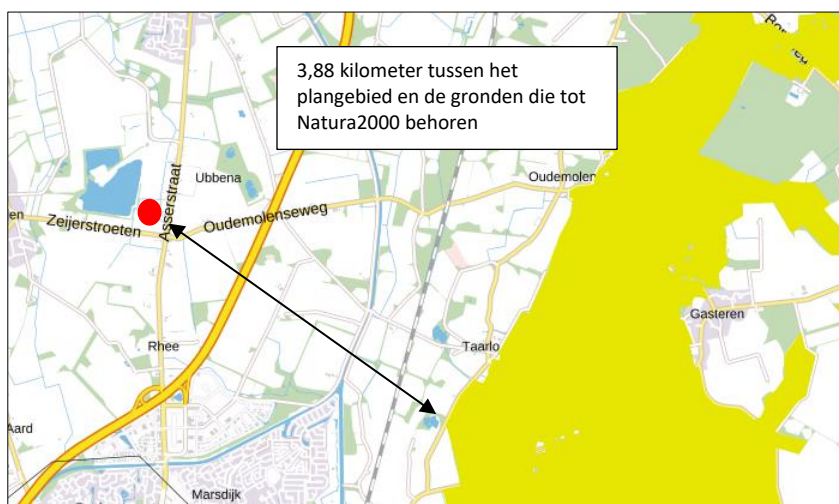
Nederland past een vergunningstelsel toe. Hierdoor is in ons land een zorgvuldige afweging gewaarborgd rond projecten die gevolgen kunnen hebben voor Natura 2000-gebieden. Vergunningen worden verleend

door provincies of door de Minister van EZ. Natura 2000-gebieden mogen geen significante schade ondervinden. Dit houdt in dat bepaalde plannen en projecten, op zichzelf óf in combinatie met andere plannen en projecten, de natuurwaarden waarvoor de gebieden zijn aangewezen niet significant negatief mogen beïnvloeden. Elke ontwikkeling in of nabij een Natura 2000-gebied dient te worden onderworpen aan een 'voortoets'. Uit de voortoets moet blijken of kan worden uitgesloten dat de gewenste werkzaamheden/ontwikkelingen een (significant) negatief effect hebben (op zichzelf of in combinatie met andere plannen of projecten). Voor alle Natura 2000-gebieden dient een beheerplan te zijn opgesteld waaruit duidelijk wordt welke activiteiten wel en niet zonder vergunning mogelijk zijn in en nabij die gebieden.

Als gevolg van het stopzetten van de PAS-systematiek, mogen plannen die leiden tot een verhoogde depositie van NOx/NH3 op Natura2000-gebied, niet in uitvoering gebracht worden zonder Wet natuurbeschermingsvergunning. Per 1-1-2020 is de Spoedwet stikstof van kracht. Het doel van deze tijdelijke wet is om projecten op het gebied van woningbouw, infrastructuur en landbouw door te laten gaan. Projecten worden daartoe van 'dringend openbaar belang' verklaard. Wanneer de Regeling spoedaanpak stikstof bouw en infrastructuur van kracht is, kan er gewerkt worden met de Spoedwet.

Ligging van het plangebied t.o.v. Natura-2000

Het plangebied ligt op minimaal 3,88 kilometer afstand van gronden die tot Natura2000-gebied Drentsche Aa behoren. Op onderstaande afbeelding wordt de ligging van Natura2000-gebied in de omgeving van het plangebied weergegeven.



Ligging van Natura2000-gebied in de omgeving van het plangebied. De ligging van het plangebied wordt met de rode stip aangeduid. Gronden die tot Natura2000 behoren wordt met de okergele kleur aangeduid (bron: pdok.nl).

Stikstofgevoelige Habitattypen

Niet alle Habitattypen in Natura2000-gebied zijn even gevoelig voor verzuring, als gevolg van stikstofdepositie, maar het gebied Rijntakken bestaat voor een aanzienlijk deel uit stikstofgevoelige Habitattypen.

Effectbeoordeling

Beoordeling uitvoering fysieke activiteiten

De uitvoering van fysieke activiteiten in een plangebied zou kunnen leiden tot een negatief effect op instandhoudingsdoelen van een Natura2000-gebied in de omgeving van een plangebied. Als gevolg van werkzaamheden kunnen negatieve effecten optreden, zoals een toename van geluid, trillingen, kunstlicht, visuele verstoring, areaalverlies en aantasten hydrologie.

Gelet op de aard en omvang van de voorgenomen activiteiten en de afstand tussen het plangebied en Natura2000-gebied, wordt in voorliggend geval een negatief effect op instandhoudingsdoelen van Natura2000-gebied uitgesloten. De invloedssfeer van de voorgenomen activiteiten is lokaal en gelet op de afstand tussen het plangebied en het Natura2000-gebied Drentsche Aa is een negatief effect uitgesloten.

Beoordeling Stikstof

Gelet op de ligging van het plangebied, op minimaal 3,88 kilometer afstand van een Natura2000-gebied en de aard en omvang van de voorgenomen activiteiten, is het niet aannemelijk dat de voorgenomen activiteiten zullen leiden tot een verhoogde stikstofdepositie in verzuring gevoelige Habitattypen.

Deze effectbeoordeling is tot stand gekomen op basis van ervaring met soortgelijke plannen. Een berekening met behulp het computerprogramma Aerius, biedt zekerheid over een mogelijk negatief effect op Natura2000-gebied, als gevolg van stikstofdepositie.

Wettelijke consequenties

Het is niet aannemelijk dat uitvoering van de voorgenomen activiteiten zal leiden tot wettelijke consequenties.

4.4 Slotconclusie

Het plangebied behoort niet tot het Natuurnetwerk Nederland of Natura2000-gebied. Vanwege de ligging buiten het Natuurnetwerk Nederland, leiden de voorgenomen activiteiten niet tot wettelijke consequenties, omdat de bescherming van het Natuurnetwerk Nederland geen schaduwwerking kent in Drenthe. Het is niet aannemelijk dat de voorgenomen activiteiten een negatief effect hebben op instandhoudingsdoelen van Natura2000-gebied. Een berekening met behulp het computerprogramma Aerius, biedt zekerheid over een mogelijk negatief effect op Natura2000-gebied, als gevolg van stikstofdepositie.

5 Soortenbescherming; het onderzoek

5.1 Verwachting en bureauonderzoek

Het plangebied bestaat uit twee ligboxenstallen, erfverharding, grasland en twee voederkuilen. De inrichting en het gevoerde beheer maken het plangebied tot een ongeschikte groeiplaats voor beschermde plantensoorten maar mogelijk tot een geschikt functioneel leefgebied voor sommige algemene en weinig kritische diersoorten uit de onderstaande groepen:

- vogels;
- vleermuizen;
- grondgebonden zoogdieren;
- amfibieën;

Overige soorten

Het onderzoeksgebied is niet onderzocht op het voorkomen van beschermde faunasoorten als reptielen, libellen, vissen, dag- en nachtvlinders, bladmossen, sporenplanten, haften en kreeftachtigen omdat het onderzoeksgebied geen geschikte habitat vormt voor deze soorten of omdat het plangebied buiten het normale verspreidingsgebied van deze soortgroepen ligt. Het is niet aannemelijk dat soorten, of soortgroepen, die moeilijk nieuwe leefgebieden koloniseren, zich spontaan buiten het normale verspreidingsgebied vestigen. Dit geldt bijvoorbeeld voor sommige kleine grondgebonden zoogdieren, reptielen en voor planten.

5.2 Methode

In het kader van het natuurwaardenonderzoek is het plangebied op 12 maart 2020 tijdens de daglichtperiode (vroegere middag) bezocht. Het onderzoeksgebied is te voet onderzocht op de aanwezigheid en potentiële aanwezigheid van beschermde flora- en faunawaarden. Het gebied is visueel en auditief onderzocht. Tijdens het veldbezoek is gebruik gemaakt van een verrekijker (Swarovski 12x50), zaklamp en zijn de in dit rapport opgenomen afbeeldingen gemaakt. De onderzoeker beschikte tevens over een warmtebeeldcamera (Helion Pulsar xq28), maar deze is niet gebruikt.

Bij het bepalen van de mogelijke aantasting van beschermde soorten is gebruik gemaakt van de volgende bronnen:

- veldbezoek door ervaren ecooloog;¹
- aanvullend bronnenonderzoek (o.a. internet);

Specifieke relevante literatuurbronnen zijn o.a.

- Atlas van de amfibieën en reptielen van Nederland;
- Atlas van de zoogdieren van Nederland;
- Nieuwe atlas van de Nederlandse flora;
- NDFV Verspreidingsatlas;

Het weer tijdens het veldbezoek

Deels bewolkt, droog, temperatuur 7.8°C, wind 5-6Bft

¹ Het onderzoek is uitgevoerd door Ing. P.E.B. Leemreize. Hij heeft ruim 30 jaar ervaring als veldbioloog. Eerst specifiek op het gebied van vogelstudie, later meer integraal met een tweede specialisatie op het gebied van grondgebonden kleine zoogdieren en vleermuizen. Hij voert jaarlijks ca. 200 Quickscan natuurwaardenonderzoeken uit, verspreid over heel Nederland. Behalve beroepsmatig, is hij ook in de vrije tijd betrokken bij vogel- en vleermuisonderzoek, waaronder verschillende projecten in het kader van de Netwerk Ecologische Monitoring (NEM-VT) van het Centraal Bureau voor de Statistiek. Ook is hij voorzitter van de Vogelwerkgroep Zuidoost-Achterhoek en bestuurslid van de Vleermuiswerkgroep Gelderland.

Vogels

Het gebied is visueel en auditief onderzocht op het voorkomen van (broed)vogels. De onderzoeksperiode is matig geschikt voor onderzoek naar (broed)vogels omdat de meeste vogels in deze tijd van het jaar geen territorium-indicerend gedrag (zingen/balts) vertonen en geen bezette nesten hebben. Soorten als uilen, roofvogels, boomklever, spechten, heggenmus, grote lijster en huismus zingen soms al wel op mooie voorjaarsdagen. Sommige standvogels (dit zijn vogels die niet wegtrekken in de winter), zoals de huismus, steen- en kerkuil zijn doorgaans wel aanwezig in de buurt van de nest-/rustplaats, maar de meeste trekvogelsoorten bevinden zich nog in de overwinteringsgebieden.

In het plangebied is gekeken naar vogels, oude nesten en sporen die op de aanwezigheid van nesten in het plangebied duiden, zoals prooiresten (roofvogels), schijfsporen, braakballen, ruiveren (roofvogels), eierdoppen en zichtbaar nestmateriaal. De bebouwing is onderzocht op de aanwezigheid van huismussennesten. Op basis van een beoordeling van de landschappelijke kenmerken kan een goede inschatting gemaakt worden van de functie van het onderzoeksgebied voor vogels en of de uitgevoerde inventarisatie voldoet aan de gestelde eisen voor onderzoek naar vogels.

Grondgebonden zoogdieren

Het onderzoeksgebied is visueel onderzocht op het voorkomen van beschermde grondgebonden zoogdieren. De onderzoeksperiode is geschikt voor verspreidingsonderzoek, maar matig geschikt voor onderzoek naar voortplantingslocaties. Met uitzondering van sommige muizensoorten, hebben de meeste grondgebonden zoogdieren geen zogende jongen in deze tijd van het jaar. Veel van de in het voorjaar geboren jongen zijn zelfstandig en hebben de nestplaats verlaten. Dat heeft tot gevolg dat 'zwervende' grondgebonden zoogdieren soms op de meest vreemde plekken opduiken. Dit hoeven dan niet altijd 'vaste rust- of voortplantingsplaatsen' te zijn.

Er is in het onderzoeksgebied gezocht naar grondgebonden zoogdieren, verblijfplaatsen en sporen die op de aanwezigheid van grondgebonden zoogdieren in het onderzoeksgebied duiden zoals holen, nesten, graaf-, krab- en bijtsproten, haren, prooiresten, pootafdrukken en uitwerpselen.

Vleermuizen

De onderzoeksperiode is ongeschikt voor onderzoek naar zomerverblijfplaatsen van vleermuizen en matig geschikt voor onderzoek naar winterverblijfplaatsen. Vleermuizen in winterverblijfplaatsen, waar de vleermuizen 'vrij' hangen, zijn te onderzoeken, maar de meeste vleermuizen bezetten een winterrustplaats diep weggekropen in gebouwen, andere bouwwerken of holle bomen. Gewone dwergvleermuizen hebben in de periode half augustus-half september de massa-winterverblijfplaatsen bezocht tijdens de donkere uren van de nacht (zogenaamde middernachtzwermeren), wat soms nog zichtbaar is door de aanwezige uitwerpselen en urine op muren, ramen en op de grond nabij de invliegopening(en). Er is in het onderzoeksgebied gezocht naar vleermuizen en naar potentiële rust- verblijfplaatsen van vleermuizen. Daarbij is gezocht naar vleermuizen en aanwijzingen die op de aanwezigheid van een verblijfplaats in het plangebied duiden.

Het onderzoek is uitgevoerd buiten de periode van de dag dat vleermuizen foerageren of lijnvormige landschapselementen benutten als vliegrouete, maar de mogelijke betekenis van het onderzoeksgebied als foerageergebied en vliegrouete voor vleermuizen is bepaald op basis van een visuele beoordeling van de landschappelijke karakteristieken van het plangebied.

Amfibieën

De onderzoeksperiode is ongeschikt voor verspreidingsonderzoek naar amfibieën omdat deze dieren de winterrustplaats hebben betrokken en zijn dan niet of heel moeilijk waar te nemen. Winterrustplaatsen bevinden zich in holen en gaten in de grond, onder opgeslagen materialen, afval, takkenbossen, boomstammen of onder water in de sliblaag van natte landschapselementen.

Op basis van een beoordeling van landschappelijke kenmerken kan een goede inschatting gemaakt worden van de functie van het onderzoeksgebied voor amfibieën en of de uitgevoerde inventarisatie voldoet aan de gestelde eisen voor onderzoek naar deze soorten. Daarbij is tevens rekening gehouden met de ligging van het plangebied ten opzichte van het (normale) verspreidingsgebied van verschillende amfibieënsoorten.

5.3 Resultaten

In deze paragraaf worden de resultaten van het veldbezoek gepresenteerd. Alleen soorten die in het onderzoeksgebied vastgesteld zijn, zeer waarschijnlijk in het onderzoeksgebied voorkomen of soorten waarvan het onderzoeksgebied een (essentieel) onderdeel van het functionele leefgebied vormt, worden in deze paragraaf besproken.

Vogels

Het plangebied behoort tot functioneel leefgebied van verschillende vogelsoorten. Het plangebied vormt een geschikt foerageergebied voor verschillende vogelsoorten en het is aannemelijk dat er ieder voortplantingsseizoen vogels nestelen in het plangebied. Vogelsoorten die mogelijk in het plangebied nestelen zijn merel, houtduif, holenduif en witte kwikstaart. De enige potentiële nestplaats, is de werktuigenberging. Vogels kunnen in de kapschuur nestelen op de gording en op opgeslagen spullen. Er zijn tijdens het veldbezoek enkele huismussen waargenomen in de serrestal, maar potentiële nestplaatsen ontbreken. Deze mussen nestelen vermoedelijk onder de dakpannen van de bedrijfswoning. Er zijn in het plangebied geen potentiële nesten van roofvogels of uilen waargenomen en het agrarisch cultuurland, wordt niet als potentiële nestplaats voor weidevogels beschouwd.

Door slopen van de kapschuur tijdens de voortplantingsperiode, worden mogelijk bezette vogelnesten beschadigd en vernield. Als gevolg van het vernielen van een bezet vogelnest worden mogelijk eieren beschadigd of vernield of worden (jonge) vogels gedood. Nestelende vogels in gebouwen worden niet negatief beïnvloed door uitvoering van de voorgenomen activiteiten. Door uitvoering van de voorgenomen activiteiten wordt de functie van het plangebied als foerageergebied voor sommige vogelsoorten aangetast.

Te beoordelen activiteit in het kader van de Wnb:

- Kapschuur slopen beplanting tijdens de voortplantingsperiode;

Grondgebonden zoogdieren

Er zijn in het plangebied geen beschermde grondgebonden zoogdieren waargenomen en er zijn geen aanwijzingen gevonden dat beschermde grondgebonden zoogdieren een rust- en/of voortplantingslocatie bezetten in het plangebied, maar gelet op de inrichting en het gevoerde beheer, behoort het plangebied vermoedelijk tot functioneel leefgebied van verschillende algemene- en weinig kritische beschermde grondgebonden zoogdiersoorten als huisspitsmuis, bosmuis, veldmuis en steenmarter. Voorgenoemde soorten benutten het plangebied hoofdzakelijk als foerageergebied, maar mogelijk bezetten bosmuis en veldmuis er een rust- en/of voortplantingslocatie. Deze soorten kunnen een rust- en/of voortplantingslocatie bezetten in de voederkuilen en in holen en gaten in de grond. Er zijn geen aanwijzingen gevonden dat de steenmarter een vaste rust- en/of voortplantingsplaats bezetten in het plangebied. Zo zijn er geen prooiresten aangetroffen die kunnen duiden op aanwezigheid van deze soort.

Gelet op de inrichting, het gevoerde beheer en/of de ligging van het plangebied t.o.v. het verspreidingsgebied, wordt het plangebied niet als functioneel leefgebied van sommige zeldzame grondgebonden zoogdiersoorten als veldspitsmuis en grote bosmuis beschouwd.

Door het verwijderen van de voederkuilen en het bebouwen van het grasland worden mogelijk grondgebonden zoogdieren gedood, en worden mogelijk vaste rust- en voortplantingsplaatsen beschadigd en vernield. Door uitvoering van de voorgenomen activiteiten blijft de functie van het plangebied als foerageergebied voor de meeste grondgebonden zoogdiersoorten behouden.

Te beoordelen activiteit in het kader van de Wnb:

- Verwijderen voederkuilen;
- Uitvoeren grondverzet (grasland);

Vleermuizen

Verblijfplaatsen

Er zijn tijdens het veldbezoek geen vleermuizen waargenomen en er zijn geen aanwijzingen gevonden dat vleermuizen een verblijfplaats in het plangebied bezetten. Zo beschikken beide ligboxstallen niet over een (holle) spouw en zijn er geen potentiële verblijfplaatsen van vleermuizen waargenomen, zoals een holle ruimte achter een vensterluik, loodslab, golfplaat, windveer, gevelbetimmering, boeiboord of zonnescerm. De werktuigenberging en de bakstenen ligboxstal hebben dakbedekking van golfplaten, die aan de zijkanten over de muur rijken. Deze platen zijn strak tegen de muur bevestigd, zodat vleermuizen geen verblijfplaats kunnen bezetten tussen de muur en de golfplaten. Ook beschikken de gebouwen niet over een rustige, tochtvrije zolder die toegankelijk is voor vleermuizen, zoals een oude zolder van een traditionele boerenschuur.

Mogelijk bezetten vleermuizen een verblijfplaats in gebouwen in de omgeving van het plangebied, maar deze mogelijk aanwezige verblijfplaatsen worden niet negatief beïnvloed door uitvoering van de voorgenomen activiteiten.

Te beoordelen activiteit in het kader van de Wnb:

- Geen;

Foerageergebied

Het veldbezoek is uitgevoerd buiten de periode van de dag waarop vleermuizen foerageren, maar op basis van een beoordeling van de inrichting en het gevoerde beheer, wordt het plangebied als een geschikt foerageergebied voor vleermuizen beschouwd. Vermoedelijk foerageren sommige algemene vleermuissoorten als laatvlieger, gewone dwergvleermuis en ruige dwergvleermuis boven en rond de bebouwing in het plangebied, en vliegen ze over het plangebied terwijl ze foerageren rond randen en kronen van bomen die net buiten het plangebied staan. Gelet op de oppervlakte van het plangebied, is de betekenis van het plangebied als foerageergebied voor vleermuizen vrij gering. Het plangebied vormt geen essentieel foerageergebied van vleermuizen.

Door uitvoering van de voorgenomen activiteiten wordt de functie van het plangebied als foerageergebied van vleermuizen niet aangetast.

Te beoordelen activiteit in het kader van de Wnb:

- Geen;

Vliegroute

Het veldbezoek is uitgevoerd buiten de periode van de dag waarop vleermuizen gebruik maken van vliegroutes. Op basis van een beoordeling van de inrichting, het gevoerde beheer en de ligging in het landschap kan een goede inschatting gemaakt worden van de betekenis van het plangebied als vliegroute. Sommige vleermuissoorten benutten lijnvormige elementen ter geleiding tijdens het foerageren en om van verblijfplaats naar foerageergebied te vliegen (en van foerageergebied naar verblijfplaats). Lijnvormige elementen die benut worden als vliegroute kunnen bestaan uit houtopstanden en wateren, maar ook een rij lantarenpalen, rasterpalen en gevels van woningen.

Het plangebied vormt geen verbindende schakel in een lijnvormig landschapselement en maakt daarom geen onderdeel uit van een vliegroute van vleermuizen. Uitvoering van de voorgenomen activiteiten heeft geen negatief effect op vliegroutes van vleermuizen.

Te beoordelen activiteit in het kader van de Wnb:

- Geen;

Amfibieën

Er zijn tijdens het veldbezoek geen amfibieën waargenomen, maar gelet op de inrichting en het gevoerde beheer van het plangebied, wordt het plangebied als een geschikt functioneel leefgebied voor sommige algemene en weinig kritische amfibieënsoorten als gewone pad, bruine kikker, kleine watersalamander en bastaardkikker beschouwd. Amfibieën benutten de buitenruimte van het plangebied mogelijk als foerageergebied (tijdens de donkere uren van de nacht) en bezetten er mogelijk een (winter)rustplaats. Amfibieën kunnen een (winter)rustplaats bezetten in holen en gaten in de grond en in de voederkuilen. De te slopen ligboxenstallen zijn niet vrij toegankelijk voor amfibieën. Verder ontbreekt potentieel voortplantingsbiotoop in het plangebied.

Het plangebied wordt niet als potentieel leefgebied voor zeldzame amfibieënsoorten zoals rugstreeppad en alpenwatersalamander beschouwd.

Door uitvoering van de voorgenomen activiteiten wordt mogelijk een amfibie gedood en wordt mogelijk een (winter)rustplaats beschadigd of vernield. De functie van het plangebied als foerageergebied wordt niet aangetast door uitvoering van de voorgenomen activiteiten.

Te beoordelen activiteit in het kader van de Wnb:

- Uitvoeren grondverzet (grasland);
- Verwijderen voederkuilen;

Overige soorten

Er zijn geen andere beschermde soorten aangetroffen. Het gevoerde beheer en de inrichting maken het onderzoeksgebied tot een ongeschikt functioneel leefgebied voor deze soorten.

5.4 Toetsingskader

Sinds 1 januari 2017 is de Wet natuurbescherming van kracht. Het is verboden om alle soorten die beschermd zijn volgens de Vogelrichtlijn, Habitatrichtlijn, het Verdrag van Bern en het Verdrag van Bonn, evenals de in paragraaf 3.2 en 3.3 van de Wet natuurbescherming genoemde soorten te doden, evenals het beschadigen en vernielen van voortplantingsplaatsen of rustplaatsen.

Verder is het verboden om plantensoorten in hun natuurlijke verspreidingsgebied opzettelijk te plukken en te verzamelen, af te snijden, te ontwortelen of te vernielen.

Voor sommige in de Wet natuurbescherming genoemde soorten geldt een ontheffing voor het opzettelijk doden en vangen en het opzettelijk beschadigen of vernielen van de vaste rust- en voortplantingsplaats, als gevolg van werkzaamheden die uitgevoerd worden in het kader van een ruimtelijke ontwikkeling. In voorliggend geval is de vrijstellingsregeling van de Provincie Drenthe van kracht.

Ook gelden er bepaalde vrijstellingen voor het verbod op doden mits er gewerkt wordt volgens een door de Minister goedgekeurde Gedragscode. Dit kan de Gedragscode Ruimtelijke Ontwikkeling en Inrichting zijn van Stadswerk (2016).

Zorgplicht

Artikel 1.11 van de Wet natuurbescherming voorziet in een algemene verplichting voor een ieder om voldoende zorg te dragen voor in het wild levende dieren en planten en hun directe leefomgeving.

De zorgplicht is als een open norm geformuleerd in het eerste lid van artikel 1.11. In het tweede lid wordt de zorgplicht iets geconcretiseerd door te bepalen dat de zorgplicht in elk geval inhoudt dat een ieder die weet of redelijkerwijs kan vermoeden dat door zijn handelen of nalaten nadelige gevolgen kunnen worden veroorzaakt voor in het wild levende dieren en planten:

1. dergelijke handelingen achterwege laat, dan wel,
2. indien dat achterwege laten redelijkerwijs niet kan worden geveegd, de noodzakelijke maatregelen treft om die gevolgen te voorkomen, of
3. voor zover die gevolgen niet kunnen worden voorkomen, deze zoveel mogelijk beperkt of ongedaan maakt.

Wettelijk kader

Voorgenomen activiteit wordt gezien als 'ruimtelijke ontwikkeling'. In afwijking van de verboden in artikel 3.10, eerste lid, van de Wet natuurbescherming is het toegestaan om sommige soorten opzettelijk te doden en te vangen en de vaste voortplantingsplaatsen of rustplaatsen van deze soorten opzettelijk te beschadigen of te vernielen wanneer er geen andere bevredigende oplossing bestaat.

In het kader moet zorgplicht is de initiatiefnemer verplicht om schadelijke gevolgen voor in het wild levende dieren en planten zo veel mogelijk te voorkomen. Dit betreft maatwerk. Indien het mogelijk is om zinnvolle concrete maatregelen m.b.t. de zorgplicht te benoemen, zijn deze opgenomen in dit rapport.

5.5 Wettelijke consequenties van de beoogde ingreep

Vogels

Door het slopen van de kapschuur tijdens de voortplantingsperiode, worden mogelijk bezette vogelnesten beschadigd en vernield en worden mogelijk jonge, niet vlieg-vlugge jonge vogels gedood. Van de in het plangebied nestelende soorten is uitsluitend het bezette nest beschermd, niet het oude nest of de nestplaats. Voor het verstoren/vernieren van een bezet nest (eieren) of het doden van een vogel kan geen ontheffing van de verbodsbepalingen verkregen worden omdat de voorgenomen activiteit niet als een in de wet genoemd belang wordt beschouwd.

Werkzaamheden die kunnen leiden tot het verstoren/vernieren van vogelnesten dienen daarom buiten de voortplantingsperiode van vogels uitgevoerd te worden. De meest geschikte periode om de voorgenomen activiteiten uit te voeren is augustus-half maart. Voorgenomen werkzaamheden mogen juridische beschouwd wel plaats vinden tijdens het broedseizoen van vogels, mits er geen bezette vogelnesten beschadigd/vernield worden.

Indien er werkzaamheden uitgevoerd dienen te worden tijdens de voortplantingsperiode, dient vooraf een broedvogelscan uitgevoerd te worden om vast te stellen of bezette vogelnesten negatief beïnvloed worden als gevolg van de werkzaamheden.

Wettelijke consequenties in het kader van de Wnb:

- Werkzaamheden uitvoeren buiten de voortplantingsperiode (of broedvogelscan uitvoeren);

Vleermuizen

Verblijfplaatsen

Uitvoering van de voorgenomen activiteiten leidt niet tot wettelijke consequenties. Er hoeft geen nader onderzoek uitgevoerd te worden en er hoeft geen ontheffing van de verbodsbepalingen aangevraagd te worden om de voorgenomen activiteiten uit te mogen voeren in het kader van de Wnb.

Wettelijke consequenties in het kader van de Wnb:

- Geen;

Essentieel foerageergebied

Uitvoering van de voorgenomen activiteiten leidt niet tot wettelijke consequenties. Er hoeft geen nader onderzoek uitgevoerd te worden en er hoeft geen ontheffing van de verbodsbepalingen aangevraagd te worden om de voorgenomen activiteiten uit te mogen voeren in het kader van de Wnb.

Wettelijke consequenties in het kader van de Wnb:

- Geen;

Vliegroute

Uitvoering van de voorgenomen activiteiten leidt niet tot wettelijke consequenties. Er hoeft geen nader onderzoek uitgevoerd te worden en er hoeft geen ontheffing van de verbodsbepalingen aangevraagd te worden om de voorgenomen activiteiten uit te mogen voeren in het kader van de Wnb.

Wettelijke consequenties in het kader van de Wnb:

- Geen;

Grondgebonden zoogdieren

Door uitvoering van de voorgenomen activiteiten wordt mogelijk een beschermd grondgebonden zoogdier gedood en wordt mogelijk een rust- en voortplantingsplaats beschadigd en vernield. Voor de grondgebonden zoogdieren die mogelijk gedood worden of die een rust- en/of voortplantingsplaats in het plangebied bezetten, geldt een vrijstelling van de verbodsbepalingen. Deze vrijstelling geldt omdat er sprake is van een ruimtelijke ontwikkeling.

Uitvoering van de voorgenomen activiteiten leidt niet tot wettelijke consequenties. Er hoeft geen nader onderzoek uitgevoerd te worden en er hoeft geen ontheffing van de verbodsbepalingen aangevraagd te worden om de voorgenomen activiteiten uit te mogen voeren in het kader van de Wnb.

Wettelijke consequenties in het kader van de Wnb:

- Geen;

Amfibieën

Door uitvoering van de voorgenomen activiteiten wordt mogelijk een amfibie gedood en wordt mogelijk een rust- en voortplantingsplaats beschadigd en vernield. Voor de amfibieën die mogelijk gedood worden of die een rust- en/of voortplantingsplaats in het plangebied bezetten, geldt een vrijstelling van de verbodsbepalingen. Deze vrijstelling geldt omdat er sprake is van een ruimtelijke ontwikkeling.

Uitvoering van de voorgenomen activiteiten leidt niet tot wettelijke consequenties. Er hoeft geen nader onderzoek uitgevoerd te worden en er hoeft geen ontheffing van de verbodsbepalingen aangevraagd te worden om de voorgenomen activiteiten uit te mogen voeren in het kader van de Wnb.

Wettelijke consequenties in het kader van de Wnb:

- Geen;

Overige soorten

Het onderzoeksgebied behoort niet tot functioneel leefgebied van andere beschermde flora- of faunasoorten. Vanwege de lokale invloedssfeer heeft de voorgenomen activiteit geen negatief effect op andere beschermde soorten. Nader onderzoek of het aanvragen van een ontheffing is niet noodzakelijk.

In onderstaande tabel worden de wettelijke consequenties samengevat weergegeven.

Soortgroep	Functie	Beschermde soorten planlocatie	Verbodsbepalingen (Wet natuurbescherming)	Aandachtspunt
Grondgebonden zoogdieren	Foerageergebied	Diverse soorten	Niet van toepassing; vrijstelling i.v.m. ruimtelijke ontwikkeling	Geen
Grondgebonden zoogdieren	Vaste rust- en voortplantingsplaats	Diverse soorten	Niet van toepassing; vrijstelling i.v.m. ruimtelijke ontwikkeling	Geen
Grondgebonden zoogdieren	Doden van dieren	Diverse soorten	Niet van toepassing; vrijstelling i.v.m. ruimtelijke ontwikkeling	Geen
Vogels	Foerageergebied	Diverse soorten	Niet van toepassing; functie is niet beschermd (de gunstige staat van instandhouding van geen enkele vogelsoort wordt aangetast)	Geen
Vogels	Bezette nesten (niet jaarrond beschermd)	Mogelijk diverse soorten	Art. 3.1 lid 2	Geen bezette vogelnesten negatief beïnvloeden
Vogels	Jaarrond beschermde nest- en rustplaats	Niet aanwezig	Niet van toepassing	Geen
Vogels	Doden van dieren	Diverse soorten	Art. 3.1 lid 1	Geen bezette vogelnesten negatief beïnvloeden
Vleermuizen	Verblijfplaats	Niet aanwezig	Niet van toepassing	Geen
Vleermuizen	Foerageergebied	Diverse soorten	Niet van toepassing; functie wordt niet aangetast	Geen
Vleermuizen	Vliegroute	Niet aanwezig	Niet van toepassing	Geen
Vleermuizen	Doden van dieren	Niet aanwezig	Niet van toepassing	Geen
Amfibieën	Foerageergebied	Diverse soorten	Niet van toepassing; vrijstelling i.v.m. ruimtelijke ontwikkeling	Geen
Amfibieën	Vaste rustplaats	Diverse soorten	Niet van toepassing; vrijstelling i.v.m. ruimtelijke ontwikkeling	Geen
Amfibieën	Voortplantingsplaats	Niet aanwezig	Niet van toepassing	Geen
Amfibieën	Doden van dieren	Diverse soorten	Niet van toepassing; vrijstelling i.v.m. ruimtelijke ontwikkeling	Geen
Overige soorten	Dieren en overige functies	Niet aanwezig	Niet van toepassing	Geen

Samenvatting van de wettelijke consequenties.

Soortgroep	Rust- en verblijfplaats	Voortplantingsplaats	Vliegroute (vleermuizen)	Essentieel foerageergebied	Wettelijke consequenties	Nader onderzoek vereist	Ontheffing vereist
Grondgebonden zoogdieren	Ja	Ja	n.v.t.	nee	nee	nee	Nee, vrijstelling
Vogels	Nee	nee	n.v.t.	nee	nee	nee	Nee
Vleermuizen	nee	nee	nee	nee	nee	nee	Nee
Amfibieën	ja	nee	n.v.t.	nee	nee	nee	Nee, vrijstelling

Vereenvoudigde samenvatting van de wettelijke consequenties per diergroep.

5.6 Historische gegevens en overige bronnen

Er zijn geen historische gegevens van het plangebied bekend.

5.7 Volledigheid van het onderzoek

Het onderzoek is volledig uitgevoerd met geschikte weersomstandigheden.

6 Conclusies

De voorgenomen activiteiten worden gezien als 'ruimtelijke ontwikkeling'. Voor een aantal algemeen voorkomende en talrijke faunasoorten geldt in Drenthe een vrijstelling van de verbodsbepalingen 'doden en het opzettelijk beschadigen en vernielen van rust- en voortplantingsplaats', als gevolg van werkzaamheden die in het kader van een ruimtelijke ontwikkeling worden uitgevoerd². Voor beschermde soorten die niet op deze vrijstellingslijst staan, is een ontheffing vereist om ze te mogen doden of om opzettelijk rust- en voortplantingsplaats te mogen beschadigen en te vernielen. In het kader van de zorgplicht moet rekening worden gehouden met alle in het plangebied aanwezige planten en dieren en moet er gekozen worden voor een werkmethode en/of planning in de tijd, waardoor planten en dieren zo min mogelijk schade ondervinden als gevolg van de voorgenomen activiteiten.

Het plangebied behoort niet tot het Natuurnetwerk Nederland of Natura2000-gebied. Vanwege de ligging buiten de begrenzing van het Natuurnetwerk Nederland, leiden de voorgenomen activiteiten niet tot wettelijke consequenties, omdat de bescherming van het Natuurnetwerk Nederland in Drenthe geen externe werking kent. Vanwege de ligging op enige afstand van Natura2000-gebied, leiden de voorgenomen activiteiten zeer waarschijnlijk niet tot een negatief effect op instandhoudingsdoelen van Natura2000-gebied. Zekerheid omtrent een mogelijk negatieve invloed van de voorgenomen activiteiten, veroorzaakt door de emissie van stikstof, kan verkregen worden door een stikstofberekening met behulp van Aeries uit te voeren.

Het plangebied behoort tot functioneel leefgebied van verschillende vleermuis-, amfibieën-, grondgebonden zoogdier- en vogelsoorten. Voorgenoemde soorten benutten het plangebied als foerageergebied, maar vermoedelijk nestelen er jaarlijks vogels, bezetten grondgebonden zoogdiersoorten er een vaste verblijf- en/of voortplantingsplaats en bezetten amfibieën er een (winter)rustplaats. Vleermuizen bezetten geen rust- of verblijfplaats in het plangebied.

Van de in het plangebied nestelende vogelsoorten is uitsluitend het bezette nest beschermd, niet het oude nest of de nestplaats. Bezette vogelnesten zijn beschermd en mogen niet beschadigd of vernield worden. Gelet op de aard van de werkzaamheden kan geen ontheffing verkregen worden voor het beschadigen of vernielen van bezette vogelnesten. Werkzaamheden die leiden tot beschadigen/vernielen van vogelnesten, moeten daarom buiten de voortplantingsperiode uitgevoerd worden.

Voor de beschermde grondgebonden zoogdier- en amfibieënsoorten, die vaste verblijf- en/of voortplantingsplaats in het plangebied bezetten, geldt een vrijstelling van de verbodsbepalingen 'doden' en het 'beschadigen en vernielen van vaste verblijf- en/of voortplantingsplaats'. Deze vrijstelling is van toepassing omdat er sprake is van een ruimtelijke ontwikkeling.

De functie van het plangebied als foerageergebied wordt niet aangetast door uitvoering van de voorgenomen activiteiten.

² De lijst met soorten waarvoor een vrijstelling geldt in het kader van een ruimtelijke ontwikkeling, wordt vermoedelijk medio november 2019 aangepast. Egel en kleine marterachtigen vallen dan vermoedelijk niet meer onder de vrijstelling.

Bijlagen

Bijlage 1. De natuurkalender (indicatie voor het uitvoeren van werkzaamheden het kader van de zorgplicht)

Bijlage 2. Toelichting Wet natuurbescherming

Bijlage 3. Fotobijlage

Bijlage 4. Geraadpleegde bronnen:

Bijlage 1 Natuurkalender

	jan	feb	mrt	apr	mei	jun	jul	aug	sep	okt	nov	dec
houtopstanden												
afzetten / hakhoutbeheer	■	■	■	■	■	■	■	■	■	■	■	■
dunnen	■	■	■	■	■	■	■	■	■	■	■	■
verwijderen opslag / exoot, nazorg	■	■	■	■	■	■	■	■	■	■	■	■
heg afzetten	■	■	■	■	■	■	■	■	■	■	■	■
knotten	■	■	■	■	■	■	■	■	■	■	■	■
opsnoeien / opkronen	■	■	■	■	■	■	■	■	■	■	■	■
hoogstam wintersnoei	■	■	■	■	■	■	■	■	■	■	■	■
hoogstam zomersnoei	■	■	■	■	■	■	■	■	■	■	■	■
bomen met winterslaapplaats vogels												
vleermuisbomen zomerverblijf	■	■	■	■	■	■	■	■	■	■	■	■
vleermuisbomen paarplaats	■	■	■	■	■	■	■	■	■	■	■	■
das												
hazelmuis struweel en hakhoutbeheer	■	■	■	■	■	■	■	■	■	■	■	■
boomkikker struweel	■	■	■	■	■	■	■	■	■	■	■	■
Grazige vegetaties												
maaieren vochtig/nat grasland	■	■	■	■	■	■	■	■	■	■	■	■
maaieren droog schraalgrasland	■	■	■	■	■	■	■	■	■	■	■	■
Wateren												
poel opschonen	■	■	■	■	■	■	■	■	■	■	■	■
boomkikker wateren	■	■	■	■	■	■	■	■	■	■	■	■
geelbuikvuurpad kleinschalig	■	■	■	■	■	■	■	■	■	■	■	■
geelbuikvuurpad grootschalig	■	■	■	■	■	■	■	■	■	■	■	■
Gebouwen m.b.t. vleermuizen												
zomerverblijf	■	■	■	■	■	■	■	■	■	■	■	■
winterverblijf	■	■	■	■	■	■	■	■	■	■	■	■



Optimale periode voor werkzaamheden.



Acceptabele periode voor werkzaamheden.

De werkzaamheden verrichten onder voorwaarden zoals beschreven in protocol.



Geen werkzaamheden in deze periode.

Wanneer er wel gewerkt moet worden is een ontheffing verplicht.

Bijlage 2

Toelichting Wet Natuurbescherming

Drie beschermingsregimes

De Wet natuurbescherming kent een apart beschermingsregime voor soorten van de Vogelrichtlijn, een apart beschermingsregime voor soorten van de Habitatrichtlijn (het Verdrag van Bern en het Verdrag van Bonn) en een apart beschermingsregime voor andere soorten, die vanuit nationaal oogpunt beschermd worden. Elk van deze beschermingsregimes kent zijn eigen verbodsbepalingen en vereisten voor vrijstelling of ontheffing van de verboden. Alle vogels (ruim 700 soorten), zijn beschermd. Daarnaast worden ongeveer 230 overige Europese en nationale soorten beschermd.

Om af te mogen wijken van de verbodsbepalingen via een ontheffing of vrijstelling moet aan drie criteria zijn voldaan:

- Ten eerste mag alleen van de verbodsbepaling afgeweken worden als er geen andere bevredigende oplossing voor de handeling mogelijk is.
- Ten tweede moet tegenover de afwijking van het verbod een in de wet genoemd belang staan. De wet geeft voor de verschillende beschermingsregimes aan wat die belangen zijn zoals volksgezondheid of openbare veiligheid.
- Tenslotte mag de ingreep geen afbreuk doen aan de staat van instandhouding van de soort.

Als aan deze drie vereisten voldaan is, kan een ontheffing worden verleend. Voor een aantal handelingen zijn bovendien vrijstellingen mogelijk, bijvoorbeeld in de vorm van een provinciale verordening of een gedragscode.

Soortenbescherming en het 'nee, tenzij principe'

De verbodsbepalingen voor vogels en Habitatrichtlijnsoorten in de Wet natuurbescherming sluiten vrijwel één op één aan bij de bepalingen uit de Vogelrichtlijn en de Habitatrichtlijn. De verbodsbepalingen zijn gericht op de bescherming van individuen van soorten.

Ook voor de andere soorten, die niet op grond van de Vogel- of Habitatrichtlijn maar vanuit nationaal oogpunt beschermd worden, geldt dat de verbodsbepalingen zien op het individu, maar of ontheffing verleend kan worden, wordt afgewogen tegen het effect van de ingreep op het populatieniveau van de soort.

Zorgplicht voor dieren en planten

Of dier- en plantensoorten nu wettelijk beschermd zijn of niet, iedereen moet voldoende rekening houden met in het wild levende dieren en planten en hun directe leefomgeving. De wet erkent daarmee de intrinsieke waarde van in het wild levende soorten. De Memorie van Toelichting zegt het zo: "De zorgplicht houdt in dat eenieder voldoende zorg in acht moet nemen voor de in het wild levende dieren en planten, alsmede voor hun directe leefomgeving. Overtreding van de zorgplicht is niet strafbaar gesteld; de zorgplicht kan wel door toepassing van bestuursdwang worden gehandhaafd".

Vrijstelling regelgeving

Onder de Wet natuurbescherming is niet altijd een ontheffing nodig bij handelingen met gevolgen voor beschermde plant- en diersoorten. In (veel) gevallen kunt u gebruik maken van een vrijstelling. Een vrijstelling is een uitzondering op een wettelijk verbod, die wordt vastgesteld voor een van te voren bepaalde categorie van gevallen. Er zijn verschillende vrijstellingen van de verboden voor beschermde soorten mogelijk. Een bekende en reeds in de praktijk toegepaste vorm van vrijstelling is die van de gedragscode. In de Wet natuurbescherming zijn voor beschermde soorten ook andere vormen van vrijstelling geïntroduceerd, zoals door middel van een Programmatische Aanpak of via een provinciale verordening. Overigens is ook een vrijstelling in de vorm van een ministeriële regeling mogelijk.

Provinciale staten kunnen vrijstelling van de verbodsbepalingen verlenen. Dit moet worden geregeld in een provinciale verordening.

Gedragscodes die zijn opgesteld onder de Flora- en faunawet kunnen worden uitgebreid ten aanzien van soorten die op grond van de Wet natuurbescherming beschermd worden maar dat op grond van de Flora- en faunawet nog niet waren. Goedkeuring van een gedragscode op grond van de Flora- en faunawet blijft ook onder de Wet natuurbescherming geldig, voor de duur van de goedkeuring. Daarna dient de gedragscode voor goedkeuring getoetst te worden aan de Wet natuurbescherming.

Welke soorten zijn beschermd?

De Wet natuurbescherming kent drie categorieën beschermde soorten:

1. Ten eerste worden alle van nature in Nederland in het wild levende vogels beschermd volgens het beschermingsregime van de Vogelrichtlijn.
2. Ten tweede worden soorten beschermd op grond van de Habitatrichtlijn, het Verdrag van Bern en het Verdrag van Bonn.
3. Tenslotte is er een beschermingsregime voor 'andere soorten' waaronder soorten vallen die vanuit nationaal oogpunt bescherming behoeven.

Beschermingsregime soorten Vogelrichtlijn § 3.1 Wn	Beschermingsregime soorten Habitatrichtlijn § 3.2 Wn	Beschermingsregime andere soorten § 3.3 Wn
Art 3.1 lid 1 Het is verboden in het wild levende vogels opzettelijk te doden of te vangen.	Art 3.5 lid 1 Het is verboden soorten in hun natuurlijke verspreidingsgebied opzettelijk te doden of te vangen	Art 3.10 lid 1a Het is verboden soorten opzettelijk te doden of te vangen
Art 3.1 lid 2 Het is verboden opzettelijk nesten, rustplaatsen en eieren van vogels te vernielen of te beschadigen, of nesten van vogels weg te nemen	Art 3.5 lid 4 Het is verboden de voortplantingsplaatsen of rustplaatsen van dieren te beschadigen of te vernielen	Art 3.10 lid 1b Het is verboden de vaste voortplantingsplaatsen of rustplaatsen van dieren opzettelijk te beschadigen of te vernielen
Art 3.1 lid 3 Het is verboden eieren te rapen en deze onder zich te hebben	Art 3.5 lid 3 Het is verboden eieren van dieren in de natuur opzettelijk te vernielen of te rapen	Niet van toepassing
Art 3.1 lid 4 en lid 5 Het is verboden vogels opzettelijk te storen, tenzij de storing niet van wezenlijke invloed is op de staat van instandhouding van de desbetreffende vogelsoort	Art 3.5 lid 2 Het is verboden dieren opzettelijk te verstoren	Niet van toepassing
Niet van toepassing	Art 3.5 lid 5 Het is verboden plantensoorten in hun natuurlijke verspreidingsgebied opzettelijk te plukken en te verzamelen, af te snijden, te ontwortelen of te vernielen	Art 3.10 lid 1c Het is verboden plantensoorten in hun natuurlijke verspreidingsgebied opzettelijk te plukken en te verzamelen, af te snijden, te ontwortelen of te vernielen

Verbodsbepalingen Wet natuurbescherming

Vrijgestelde soorten

In afwijking van de verboden in artikel 3.10, eerste lid, van de Wet is het toegestaan de onderstaande soorten opzettelijk te doden, en te vangen en de vaste voortplantingsplaatsen of rustplaatsen van deze soorten opzettelijk te beschadigen of te vernielen wanneer er geen andere bevredigende oplossing bestaat. De vrijstelling is van kracht wanneer de handeling verband houdt met de volgende activiteiten:


- de ruimtelijke inrichting of ontwikkeling van gebieden, daaronder begrepen het daarop volgende gebruik van het ingerichte of ontwikkelde gebied;
- het bestendig beheer of onderhoud aan vaarwegen, watergangen, waterkeringen, waterstaatswerken, oevers, vliegvelden, wegen, spoorwegen of bermen, of in het kader van natuurbeheer.

Nederlandse Naam	Wetenschappelijke Naam	Drenthe	Flevoland	Friesland	Gelderland	Groningen	Limburg	Noord-Brabant	Noord-Holland	Overijssel	Utrecht	Zeeland	Zuid-Holland	Ministerie EZ (AMVB RN art. 3.31)
Zoogdieren														
Aardmuis	<i>Microtus agrestis</i>	x	x	x	x	x	x	x	x	x	x	x	x	x
Bosmuis*	<i>Apodemus sylvaticus</i>	x	x	x	x	x	x	x	x	x	x	x	x	x
Bunzing	<i>Mustela putorius</i>	x	x	x		x	x			x	x	x	x	x
Dwergmuis	<i>Micromys minutus</i>	x	x	x	x	x	x	x	x	x	x	x	x	x
Dwergspitsmuis	<i>Sorex minutus</i>	x	x	x	x	x	x	x	x	x	x	x	x	x
Egel	<i>Erinaceus europaeus</i>	x	x	x	x	x	x	x	x	x	x	x	x	x
Eekhoorn	<i>Sciurus vulgaris</i>						x1							
Gewone bosspitsmuis	<i>Sorex araneus</i>	x	x	x	x	x	x	x	x	x	x	x	x	x
Haas	<i>Lepus europeus</i>	x	x	x	x	x	x	x	x	x	x	x	x	x
Hermelijn	<i>Mustela erminea</i>	x	x	x		x	x			x	x		x	x
Huisspitsmuis*	<i>Crocidura russula</i>	x	x	x	x	x	x	x	x	x	x	x	x	x
Konijn	<i>Oryctolagus cuniculus</i>	x	x	x	x	x	x	x	x	x	x	x	x	x
Molmuis	<i>Arvicola scherman</i>						x							
Ondergrondse woelmuis	<i>Pitymys subterraneus</i>	x	x	x	x	x	x	x	x	x	x	x		x
Ree	<i>Capreolus capreolus</i>	x	x	x	x	x	x	x	x	x	x	x	x	x
Rosse woelmuis	<i>Clethrionomys glareolus</i>	x	x	x	x	x	x	x	x	x	x	x	x	x
Steenmarter	<i>Martes foina</i>			x			x2							
Tweekleurige bosspitsmuis	<i>Sorex coronatus</i>	x	x	x	x	x	x	x	x	x	x	x		x
Veldmuis*	<i>Microtus arvalis</i>	x	x	x	x	x	x	x	x	x	x	x	x	x
Vos	<i>Vulpes vulpes</i>	x	x	x	x	x	x	x	x	x	x	x	x	x
Wezel	<i>Mustela nivalis</i>	x	x	x		x	x			x	x		x	x
Wild zwijn	<i>Sus scrofa</i>							x						
Woelrat	<i>Arvicola terrestris</i>	x	x	x	x	x	x	x	x	x	x	x	x	x
Amfibieën en reptielen														
Bruine kikker	<i>Rana temporaria</i>	x	x	x	x	x	x	x	x	x	x	x	x	x
Gewone pad	<i>Bufo bufo</i>	x	x	x	x	x	x	x	x	x	x	x	x	x
Hazelworm	<i>Anguis fragilis</i>						x3							
Kleine watersalamander	<i>Triturus vulgaris</i>	x	x	x	x	x	x	x	x	x	x	x	x	x
Levendbarende hagedis	<i>Zootoca vivipara</i>						x4							
Meerkikker	<i>Pelophylax ridibundus (Rana ridibunda)</i>	x	x	x	x	x	x	x	x	x	x	x	x	x
Middelste groene kikker / Bastaardkikker	<i>Pelophylax klepton esculentus (Rana esculenta)</i>	x	x	x	x	x	x	x	x	x	x	x	x	x

Bijlage 3. Fotobijlage. Impressie van het plangebied en de directe omgeving.







Bijlage 4. Geraadpleegde bronnen:

Internet:

<https://www.verspreidingsatlas.nl>

<https://www.synbiosys.alterra.nl/natura2000/>

<https://www.regelink.net/kenniscentrum/beschermde-soorten-wet-natuurbescherming/>

<http://www.netwerkgroenebureaus.nl/werken-aan-kwaliteit/vleermuisprotocol> (vleermuisprotocol)

<https://calculator.aerius.nl>

<http://www.ruimtelijkeplannen.nl>

<https://pdokviewer.pdok.nl/>