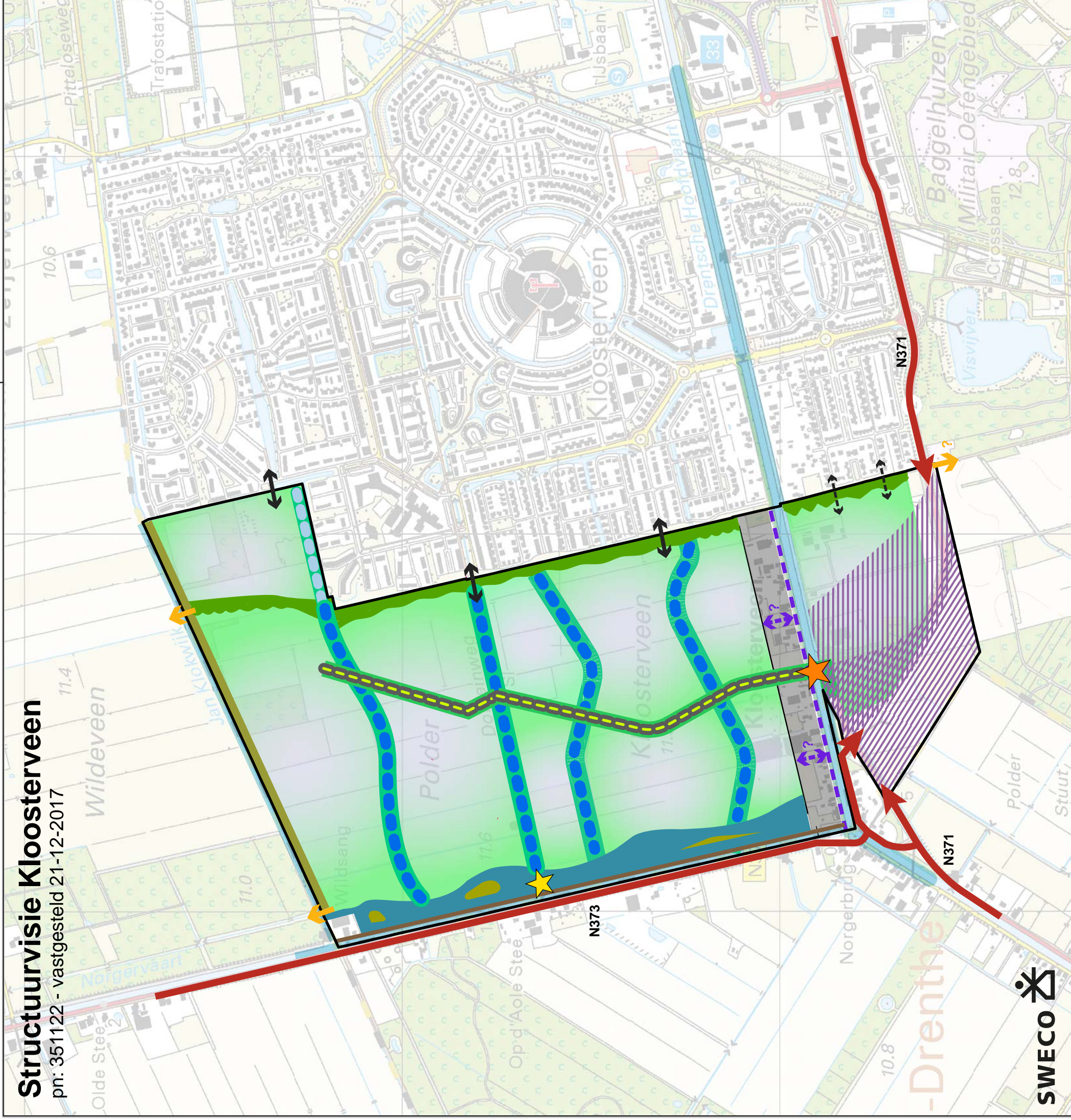



Structuurvisie Kloosterveen

pn: 351122 - vastgesteld 21-12-2017



Legenda



Grens visiegebied



Bestaande, te behouden lintbebouwing



Woonvlek

Hoofdstructuur infra



Hoofdontsluiting (ligging indicatief)

Auto, fiets, groen en water
Minimale breedte 40 m



Brug hoofdontsluiting (auto, bus, fiets)



Verbinding bus en fiets



30 km verbinding met bestaande wijk



Mogelijke 30 km verbinding



Aansluiting Hoofdvaarts weg
(nader uit te werken)



Zoekgebied verknoping N371/N373
provincie



Zoekgebied aansluiting op N371
gemeente




Langzaam verkeer verbinding extern

Landschappelijke hoofdstructuur;
groen en water



Oost-west structuur 1 (ligging indicatief)

Groen en water
Gemiddelde breedte ca. 50 m.
Minimale breedte 40 m.



Oost-west structuur 2 (ligging indicatief)

Groen en water
Minimale breedte 30 m.
(bestaand groen telt ook mee)

Landschappelijke hoofdstructuur;
overwegend groen



Oostrand

Gemiddelde breedte ca. 25 m.
Minimale breedte 20 m.
(bestaand groen en water telt ook mee)



Noordrand

Gemiddelde breedte ca. 20 m.
Minimale breedte 15 m.

Landschappelijke hoofdstructuur; overwegend water



Waterbergingszone

Gemiddelde breedte ca. 75 m.
Minimale breedte 45 m



Overig

Bestaande kade Norgervaart