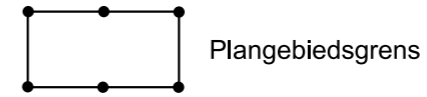
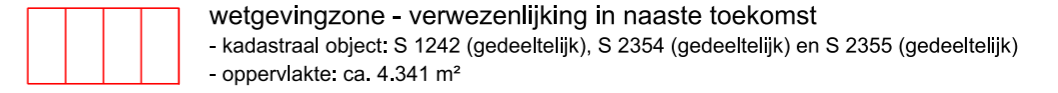




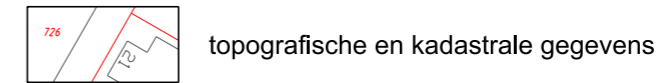
Plangebied



Aanduidingen



Verklaringen



Sectie	Perceelsnummer	Oppervlakte (m ²)	Oppervlakte (m ²)
		binnen plangebied	totaal perceel
S	1242	196	1.483
S	2354	3.526	4.354
S	2355	618	683

Gemeente Assen

wetgevingzone - verwezenlijking in naaste toekomst
analoge verbeelding



buRO
bureau voor ruimtelijke ordening en advies

Utrechtseweg 29A telefoon 033 465 45 31
3811 NA Amerfoort fax 033 462 41 15

projectnummer: 0106-01

tekeningnummer: 0106-01-P02

IDN: NL.IMRO.0106.07BP20131000K-C001

datum: november 2013

schaal: 1:1000

status: vastgesteld

formaat: A3