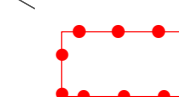









Legenda

-  Plangebied Stadsbedrijvenpark
-  Percelen
-  4.1
-  4.2
- Categorie**
-  3.1
-  3.2
-  BEVI
-  Panden

Datum: 14-03-2011	Projectgroep Stadsbedrijvenpark
Getekend: G. Pap	Schaal: 1:2500
Eenheid: m	Aantal bladen: 1
Formaat: A0	Blad: 1
Bestandsnaam en directory: I:\SO\BestGIS\Beheer_GEO\Themaarten\Stadsbedrijvenpark_herzogenruecategoryden_v2.1.mxd	

BEDRIJVEN MET MILIEUCATEGORIE