



Onderzoek Externe Veiligheid - Risicoanalyse Bestemmingsplan “Hoekbree”

Regionale Uitvoeringsdienst Drenthe
Team Advies
Martin Power
8 februari 2016

Revisie 1

Inhoud

- 1 Inleiding
- 2 Externe Veiligheid
- 3 Beleid
 - 3.1 Wettelijk kader
 - 3.2 Gemeentelijk beleid
- 4 Risico-inventarisatie
 - 4.1 Hogedrukaardgastransportleiding
 - 4.1.1 Leidinggegevens
 - 4.1.2 Bevolking
 - 4.1.3 Groepsrisico
 - 4.2 Vervoer gevaarlijke stoffen
 - 4.2.1 Weg
 - 4.2.2 Spoortraject Groningen-Zwolle
 - 4.3 Risicovolle inrichtingen
 - 4.4 Hoogspanningsleidingen
- 5 Resultaten
 - 5.1. Hogedrukaardgastransportleidingen
 - 5.1.1 Plaatsgebonden risico
 - 5.1.2 Groepsrisico
 - 5.1.3 Verantwoordingsplicht
- 6 Conclusie
 - 6.1 Plaatsgebonden risico
 - 6.2 Groepsrisico
 - 6.3 Verantwoordingsplicht
 - 6.4 Vertaling naar planregels

Referenties

Bijlage 1 Data invoer bewoning (rekenpakket Carola)

2. Externe Veiligheid

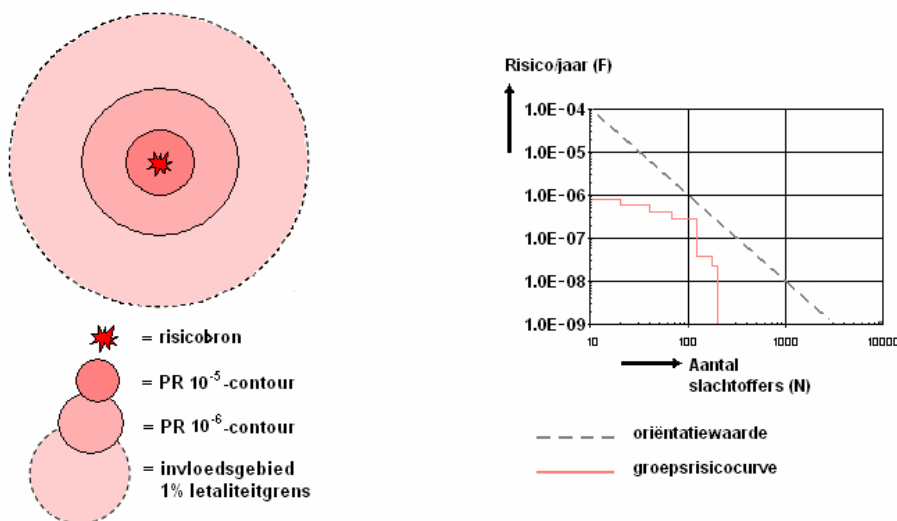
Externe veiligheid beschrijft de risico's die ontstaan als gevolg van opslag of handelingen met gevaarlijke stoffen. Dit kan betrekking hebben op inrichtingen (bedrijven) of transportroutes. Op beide categorieën is verschillende wet-en regelgeving van toepassing. Het huidige beleid voor transportmodaliteiten staat beschreven in de circulaire 'Risiconormering vervoer gevaarlijke stoffen' (Crnvg, ook wel circulaire genoemd), die op termijn vervangen zal worden door het 'Besluit transportroutes externe veiligheid' (Btev) en het Besluit externe veiligheid buisleidingen (Btev). Binnen het beleidskader voor externe veiligheid staan twee kern begrippen centraal: het plaatsgebonden risico en het groepsrisico. Hoewel beide begrippen onderlinge samenhang vertonen zijn er belangrijke verschillen. Hieronder worden beide begrippen verder uitgewerkt (zie figuur 2.1).

Plaatsgebonden risico (PR)

Het plaatsgebonden risico (PR) geeft de kans, op een bepaalde plaats, om te overlijden ten gevolge van een ongeval bij een risicovolle activiteit. De kans heeft betrekking op een fictief persoon die de hele tijd op die plaats aanwezig is. Het PR kan op de kaart van het gebied worden weergegeven met zogeheten risicocontouren: lijnen die punten verbinden met eenzelfde PR. In Nederland is gekozen om als wettelijke norm de kans van één op één miljoen te hanteren. Binnen de 10^{-6} /jaar-contour (welke als wettelijk harde norm fungeert) mogen geen nieuwe kwetsbare objecten geprojecteerd worden. Voor beperkt kwetsbare objecten geldt de 10^{-6} /jaar-contour niet als grenswaarde, maar als een richtwaarde.

Groeprisico (GR)

Het groepsrisico (GR) is een maat voor de kans dat bij een ongeval een groep slachtoffers valt met een bepaalde omvang. Het GR is daarmee een maat voor de maatschappelijke ontwrichting bij een calamiteit. Het GR wordt bepaald binnen het invloedsgebied van een risicovolle activiteit. Dit invloedsgebied wordt begrensd door de 1%-letaliteitsgrens (tenzij anders bepaald): de afstand waarop nog 1% van de blootgestelde mensen in de omgeving komt te overlijden bij een calamiteit met gevaarlijke stoffen. Het GR kan niet 'op de kaart' worden weergegeven, maar wordt weergegeven in een grafiek waar de kans (f) afgezet wordt tegen het aantal slachtoffers (N): de fN-curve.



Figuur 2.1: Weergave plaatsgebonden risicocontouren, invloedsgebied en groepsrisicografiek met oriëntatiewaarde voor transport

Verantwoordingsplicht

De verantwoordingsplicht draait kort gezegd om de vraag in hoeverre risico's, als gevolg van een ruimtelijke ontwikkeling, worden geaccepteerd en indien noodzakelijk welke veiligheidsverhogende maatregelen daarmee gepaard gaan. Met de verantwoordingsplicht worden betrokken partijen gedwongen om een goede ruimtelijke afweging te maken waarin de veiligheid voor de maatschappij als geheel voldoende gewaarborgd wordt. Op deze manier wordt beoogd een situatie te creëren, waarbij zoveel mogelijk de risico's zijn afgewogen en geanticipeerd is op de mogelijke gevolgen van een incident. Deze afweging is kwalitatief van aard en richt zich op aspecten als de mogelijkheden van bestrijdbaarheid van een mogelijke calamiteit en de mate van zelfredzaamheid van de bevolking. Onderstaande figuur 2.2 geeft een overzicht van onderdelen die in een verantwoording naar voren komen. In de Handreiking Verantwoordingsplicht Groepsrisico² zijn deze onderdelen nader uitgewerkt en toegelicht.

Verplichte en onmisbare onderdelen:	
A	Ligging GR t.o.v. oriënterende waarde
B	Toename GR t.o.v. nulsituatie
C	De mogelijkheden van zelfredzaamheid van de bevolking
D	De mogelijkheden van hulpverlening
E	Nut en noodzaak van de ontwikkeling
F	Het tijdsaspect

Figuur 2.2: Verplichte en onmisbare onderdelen van de verantwoordingsplicht van het groepsrisico.

3 Beleid

3.1 Wettelijk beleidskader

Om de externe veiligheidsrisico's te beheersen heeft de rijksoverheid een aantal nota's, circulaire's en besluiten opgesteld die leidend zijn voor externe veiligheidstaken van de provincie en gemeenten. Het gaat daarbij om wet- en regelgeving waarin risiconormen zijn gesteld voor respectievelijk inrichtingen, transport van gevaarlijke stoffen en buisleidingen. Het rijksbeleid staat niet op zichzelf.

Risicobedrijven

Het Besluit Externe Veiligheid Inrichtingen (Bevi) bevat veiligheidsnormen voor bedrijven die een risico vormen voor personen buiten het bedrijfsterrein. Daarnaast stelt het Besluit Risico's Zware Ongevallen (BRZO-1999) eisen aan de meest risicovolle bedrijven in Nederland. Het BEVI verplicht gemeenten en provincies rekening te houden met de externe veiligheid als ze een milieuvergunning verlenen of een bestemmingsplan maken.

Vervoer gevaarlijke stoffen

Ten aanzien van transportrisico's het Besluit externe veiligheid transportroutes (Bevt) per april 2015 vastgesteld. Het Bevt is vergelijkbaar met het Bevi en bevat risiconormen voor transportroutes.

Basisnet voor het vervoer van gevaarlijke stoffen

Vervoer van gevaarlijke stoffen vindt plaats via het spoor, over de weg en het water. Er bestaat geen plafond voor de omvang en samenstelling van dit vervoer.

Theoretisch kan het vervoer ongelimiteerd toenemen, met dan eveneens ongelimiteerde gevolgen voor de ruimtelijke ordening. Met het Basisnet wordt een plafond vastgesteld voor het vervoer van gevaarlijke stoffen en worden randvoorwaarden aan de ruimtelijke ordening gesteld.

Omdat het ontwikkelen van instrumenten voor dit beleid bijzonder complex is, en de gevolgen voor vervoerders en de ruimtelijke ordening ingrijpend kunnen zijn, vindt nog veel discussie plaats en loopt de vaststelling van het Basisnet achter op schema. Binnen het onderhavige project is voor zover mogelijk geanticipeerd op de komst van het Basisnet.

Bij de invoering van het Basisnet wordt een maximum opgelegd aan de PR⁶. Deze PR 10⁻⁶ kan daarmee niet meer ongelimiteerd groeien. De PR-max vormt de grens van de gebruiksruimte voor vervoer en tevens de grens van de veiligheidszone. Een veiligheidszone is een zone langs de spoorbaan of (rijksweg) waarbinnen geen nieuwe kwetsbare objecten zijn toegestaan. Nieuwe beperkt kwetsbare objecten zijn hier alleen in uitzonderingsgevallen toegestaan. De veiligheidszone wordt gemeten vanaf het hart van de spoorbundel of het midden van de weg.

Daarnaast kan voor bepaalde infra met veel vervoer van zeer brandbare vloeistoffen een plasbrandaandachtsgebied (PAG) worden vastgesteld. Een PAG is een gebied tot 30 meter aan weerszijden van de spoorbaan (en erboven) en 30 meter gemeten vanaf de rechterrاند van de rijstrook van de (rijks)weg waarin, bij realisatie van kwetsbare objecten, rekening dient te worden gehouden met de effecten van een plasbrand. Plasbranden kunnen ontstaan wanneer brandbare vloeistoffen ten gevolge van een ongeluk of calamiteit kunnen weglekken uit een tankwagen/wagon en tot ontbranding kunnen komen. Naast de bijzondere verantwoordingsplicht gelden in een PAG voor nieuwe bebouwing aanvullende bouwkundige voorschriften. Een PAG geldt uitsluitend voor nieuwe situaties. Voor de vervoerszijde heeft het PAG geen betekenis.

De Nota vervoer gevaarlijke stoffen bevat nieuw beleid dat erop is gericht de belangen van vervoer, ruimtelijke ordening en veiligheid meer met elkaar in evenwicht te brengen. De Wet vervoer gevaarlijke stoffen bepaalt dat provincies en gemeenten routes kunnen aanwijzen voor het vervoer van routeplichtige stoffen. Gevaarlijke stoffen mogen dan alleen over de aangewezen routes vervoerd worden. Vervoerders van routeplichtige stoffen kunnen in een gemeente met een routebesluit alleen na verkregen ontheffing afwijken van de vastgestelde route voor gevaarlijke stoffen.

Hogedrukaardgastransportleidingen

Op 1 januari 2011 is het Besluit externe veiligheid buisleidingen (Bevb)¹ en de bijbehorende Regeling externe veiligheid buisleidingen (Revb) in werking getreden. Voor de uitvoering van het Bevb dient rekening te worden gehouden met de grens-en richtwaarde van het plaatsgebonden risico en dient het groepsrisico te worden verantwoord. In de regeling is bepaald dat het plaatsgebonden risico en het groepsrisico moeten worden berekend met het rekenpakket CAROLA.

Bovengrondse hoogspanningsleidingen

Bovengrondse hoogspanningsleidingen vallen niet onder de reikwijdte van het externe veiligheidsbeleid. De aanwezigheid van een vorm van zonerings langs bovengrondse hoogspanningslijnen en de ruimtelijke implicaties, die dit heeft, heeft er toe geleid om dit item toch in de gemeentelijke beleidsvisie op te nemen.

3.2 Gemeentelijk beleid

De vertaling van het rijksbeleid en wetgeving heeft zijn vorm gekregen in het visiedocument "Beleidsvisie externe veiligheid Gemeente Assen" (zie tabel 3.1).

	Overschrijding grenswaarde PR (10^{-6}) voor kwetsbare objecten	Overschrijding grenswaarde PR (10^{-5}) voor beperkt kwetsbare objecten	Overschrijding oriëntatiewaarde groepsrisico	Toename Groepsrisico
Wonen	Niet acceptabel	<i>Bestaande objecten</i> Risico's zoveel mogelijk beperken <i>Nieuwe objecten</i> Niet acceptabel	Niet acceptabel	Niet wenselijk
Bedrijven	Niet acceptabel	Acceptabel mits er gewichtige redenen zijn	Acceptabel mits er gewichtige redenen zijn	In beginsel acceptabel
Transport	Niet acceptabel	<i>Bestaande objecten</i> Risico's zoveel mogelijk beperken <i>Nieuwe objecten</i> Niet acceptabel	Acceptabel mits er gewichtige redenen zijn	In beginsel acceptabel
Buitengebied	Niet acceptabel	Acceptabel mits er gewichtige redenen zijn	Acceptabel mits er gewichtige redenen zijn	In beginsel acceptabel

Tabel 3.1: Samenvatting beleidsvisie

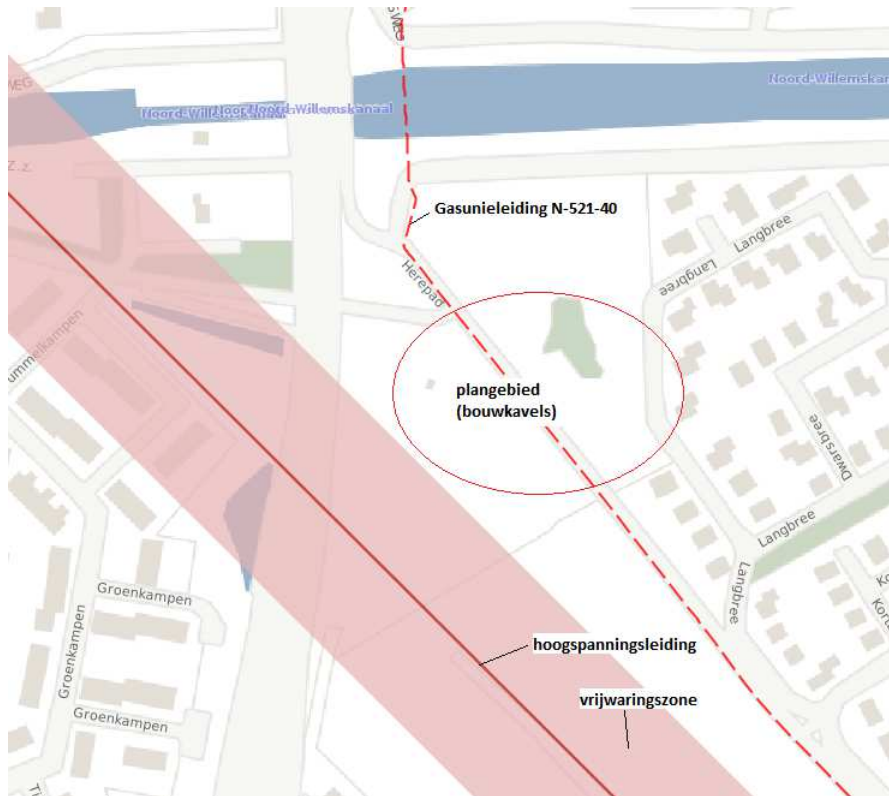
Bij nieuwe ruimtelijke plannen rondom hoogspanningsleidingen wordt op basis van de gemeentelijke Beleidsvisie externe veiligheid thans voor gevoelige bestemmingen (woningen, crèches en kinderopvangplaatsen) in beginsel de indicatieve zone gehanteerd en voor niet gevoelige bestemmingen (zoals bedrijfsgebouwen) in principe de belemmerende strook. De indicatieve zone voor de betreffende hoogspanningslijn (110 kV-lijn) is 50 meter. Indien bij nieuwe plannen voor gevoelige bestemmingen overlap met de indicatieve zone optreedt, dan laat de gemeente, in overleg met de netbeheerder, de zogenaamde specifieke zone bepalen. Uiteindelijk wordt dan geadviseerd om geen nieuwe gevoelige bestemmingen binnen de specifieke zone (0,4 uT zone) toe te staan.

In bestemmingsplannen worden überhaupt geen nieuwe, gevoelige bestemmingen toegelaten en daarmee ook niet binnen de indicatieve zone. De bestaande gevoelige bestemmingen zijn eerder gerealiseerd waardoor sprake is van een bestaande functie en bestaande bebouwing.

4 Risico-inventarisatie

4.1 Hogedrukaardgastransportleiding

Als het ware door het plangebied (noord-zuid) loopt een aardgastransportleiding N-521-40 van de Gasunie (roodgestippelde lijn zie figuur 4.1). Op grond van het Besluit externe veiligheid buisleidingen (Bevb) dient rekening te worden gehouden met de grenswaarde voor het plaatsgebonden risico (PR 10^{-6}) en het groepsrisico. Voor het plaatsgebonden risico is vastgesteld dat nieuwe kwetsbare objecten binnen de PR 10^{-6} niet zijn toegestaan. Er zijn rondom deze buisleiding ter hoogte van het plangebied geen 10^{-6} risicocontouren aanwezig en conform de wetgeving (Besluit externe veiligheid buisleidingen) zijn er dan geen knelpunten (saneringsgeval). Wel dient ter bescherming van de leiding een afstand van 5 meter aan weerszijden van de leiding (de zogenaamde belemmeringstrook) in acht worden genomen. Voor de verantwoording van het groepsrisico en de gevolgen voor de rampbestrijding en zelfredzaamheid is het invloedsgebied van de hogedrukaardgasleiding van belang. De grens van het invloedsgebied komt overeen met de grens waar 1% van de in dat gebied aanwezige mensen overlijdt als gevolg van een ongeval met de buisleiding. De aanwezige buisleiding heeft een invloedsgebied van 70 meter aan weerszijden. Het plangebied valt grotendeels binnen het invloedsgebied van deze leiding.



Figuur 4.1: aardgastransportleiding de N-521-40

4.1.1 Leidinggegevens

Een risicoberekening is uitgevoerd op basis van de door de leidingeigenaar de Gasunie verstrekte leidinggegevens en de professionele risicokaart:

Parameter	N-521-40
Diameter [mm]	159
Ontwerpdruk [bar]	40
Invloedsgebied [m]	70
100% letaliteitafstand [m]	40

Tabel 4.1: Parameterwaarden van de planologisch beschouwde buisleiding

De 100% letaliteitafstanden genoemd in tabel 4.1 gelden in principe alleen voor de Gasunie-buisleidingen.

4.1.2 Bevolking

Voor de berekening van het groepsrisico is inzicht nodig in de bevolkingdichtheden binnen het invloedsgebied van de hogedrukaardgastransportleiding. Binnen het invloedsgebied wordt onderscheid gemaakt in de gedetailleerdheid van de bevolkingsinventarisatie. Bij de grenzen sluiten we aan bij de Handreiking verantwoordingsplicht groepsrisico.

1. in het gebied tussen de buisleiding en de 100% letaliteitsgrens (tot maximaal 40 meter) moet de situatie gedetailleerd in beeld worden gebracht;
2. in het gebied tussen de 100% letaliteitsgrens en 1% letaliteitsgrens (tot maximaal 70 m) aan weerszijden van de buisleiding kan worden volstaan met een grovere inventarisatie.

In bijlage 1 vind men de tabel met de ingevoerde data van de woningen in de bestaande en nieuwe situatie.

4.1.3 Groepsrisico

De huidige situatie is berekend op grond van de aanwezige personen binnen het invloedsgebied van de leiding. De bevolkingsinventarisatie is uitgevoerd op basis van de gegevens die door het rekenprogramma Populator-service BAG zijn verstrekt en aannames (bijvoorbeeld het aantal personen per hectare) uit de Handreiking Verantwoordingsplicht Groepsrisico. Figuur 4.2 geeft inzicht van de bebouwde omgeving rondom de gasleiding.



Figuur 4.2 : Overzicht van bebouwing rondom de Gasunieleiding N-521-40 (blauwe lijn)

4.2 Vervoer gevaarlijke stoffen

4.2.1 Weg

In de nabijheid van het plangebied lopen wegen waarover geen of relatief weinig vervoer van gevaarlijke stoffen plaatsvindt. Deze wegen vormen dus geen belemmering voor ruimtelijke ontwikkelingen.

4.2.2 Spoor Groningen-Zwolle

Op grote afstand van het plangebied loopt de spoorlijn Groningen-Zwolle waarover transport van gevaarlijke stoffen plaatsvindt. Het invloedsgebied van het spoortraject ligt ver weg van het plangebied en een risicoberekening van het groepsrisico dient niet te worden uitgevoerd.

4.3 Risicovolle inrichtingen

Binnen het plangebied liggen geen risicovolle objecten die van invloed kan zijn op het plan en buiten het plangebied liggen geen risicovolle objecten waarvan hun invloedsgebied over het plangebied reikt.

4.4 Hoogspanningsleidingen

Langs de westzijde van Assen lopen, parallel aan de A28, een 220 kV en een 110 kV hoogspanningslijn van Tennet. Deze lijnen lopen vanaf de zuidelijke gemeentegrens naar het trafostation Zeyerveen ten noordwesten van Assen. De 220 kV lijn loopt vervolgens door naar Groningen en de 110 kV lijn buigt af richting woonwijk Marsdijk, waar deze eindigt op het trafostation Marsdijk. Deze laatste lijn loopt vlak langs het bestemmingsplangebied en eindigt op het trafostation direct ten zuiden van het plangebied. De indicatieve zone (50 meter uit het hart) ligt net buiten het plangebied en geeft dus geen implicaties voor de ruimtelijke planvorming.

5 Resultaten

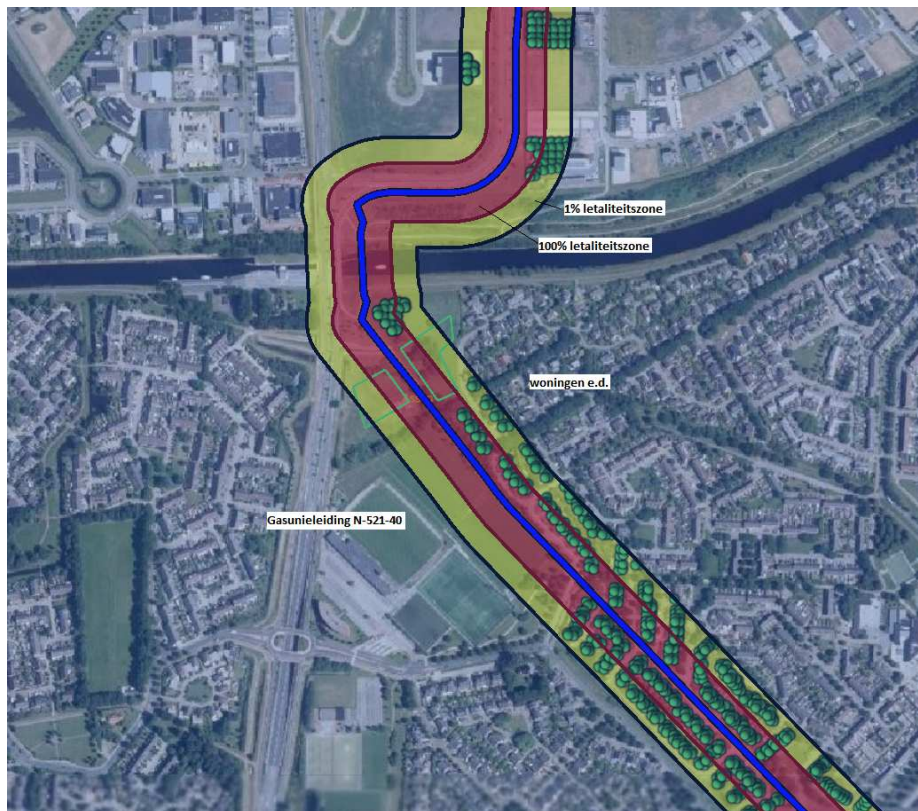
5.1 Hogedrukaardgastransportleidingen

5.1.1 Plaatsgebonden risico

Het plaatsgebonden risico (PR) wordt bepaald door de bron. Uit de professionele risicokaart en de risicoberekening met het programma Carola blijkt dat de buisleiding N-521-40 geen PR 10^{-6} contour vertoond. En op basis van een druk van 40 bar een belemmeringenstrook van 5 meter mag aan weerszijden van de leiding niet gebouwd worden. Conform de wetgeving (Besluit externe veiligheid buisleidingen) levert deze buisleiding geen knelpunt (saneringsgeval) op. Het plan voldoet aan de grens- en richtwaarde van het plaatsgebonden risico.

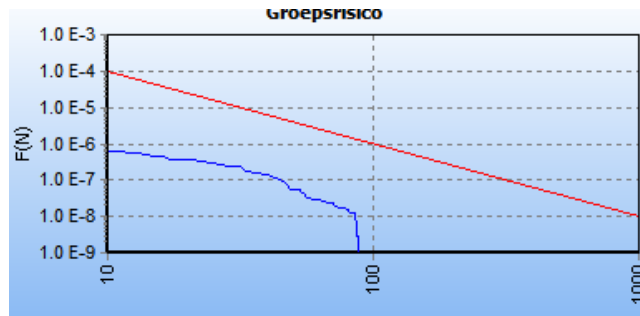
5.1.2 Groepsrisico

Over een lengte van ca. 2 km is het groepsrisico berekend voor de bestaande en nieuwe situatie. Binnen het invloedsgebied (70 meter) van de buisleiding N-521-40 bevinden zich de geprojecteerde woningen (zie figuur 5.1). De groene bolletjes in dit figuur stelt woningbouw en bedrijfsgebouwen voor. Deze woninginformatie is verkregen met het rekenprogramma Populator-service BAG. Op de locatie van de geprojecteerde woningbouw ziet men 2 groene polygoonen ingetekend welke dus de 2 nieuwe bouwkaavellocaties voorstellen.



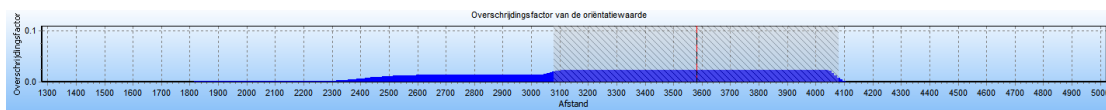
Figuur 5.1: invloedsgebied van de N-521-40 (groen=100% letaliteit en geel=1% letaliteit)

Uit de berekening kan geconcludeerd worden dat het groepsrisico voor de situatie zonder de geprojecteerde nieuwbouw nihil is en dat fN-curve (zie figuur 5.2) ruim onder de oriënterende waarde ligt. De data-input aan woningen en geprojecteerde woningbouw (nieuw), met de aanwezige mensen is te vinden in bijlage I.



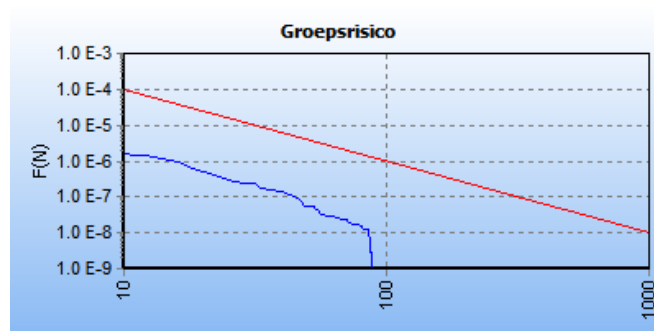
Figuur 5.2: fN-curve van het berekende groepsrisico met de oriëntatiewaarde (rode lijn) voor de bestaande situatie

De maximale overschrijdingsfactor van deze kilometer leiding wordt gevonden bij 16 slachtoffers en een frequentie van $9.09E-07$ (zie figuur 5.2). De maximale overschrijdingsfactor voor dit tracé is gelijk aan 0.023.

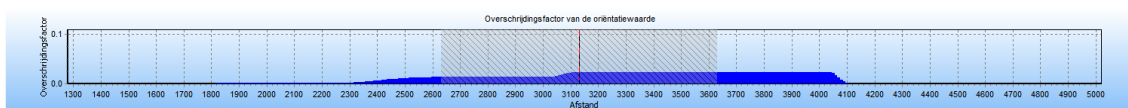


Figuur 5.3: Overschrijdingsfactor v/h GR over de hele berekende leiding (bestaande situatie)

Met de uitbreiding van woningen zie je geen toename van het groepsrisico (figuur 5.4) en blijft het groepsrisico dus ruim onder de oriënterende waarde.



Figuur 5.4: fN-curve van het berekende groepsrisico met de oriëntatiewaarde (rode lijn) voor de nieuwe situatie



Figuur 5.5: Overschrijdingsfactor v/h GR over de hele berekende leiding (nieuwe situatie)

De maximale overschrijdingsfactor van deze kilometer leiding wordt gevonden bij 16 slachtoffers en een frequentie van $9.09E-07$ (zie figuur 5.5). De maximale overschrijdingsfactor voor dit tracé is gelijk aan 0.023 en is gelijk aan die van de bestaande situatie.

5.1.3 Verantwoordingsplicht groepsrisico

Conform het Besluit externe veiligheid buisleidingen dient in dit geval invulling te worden gegeven aan de verantwoordingsplicht van het groepsrisico GR. Het betreft in dit geval een actualisatie van het bestemmingsplan. Doordat het groepsrisico ruim onder de oriëntatiewaarde blijft en het groepsrisico wel toeneemt door het besluit kan in dit geval worden volstaan met een lichte verantwoording van het groepsrisico.

Risico's

In de bestaande situatie ligt het GR ruim onder de oriënterende waarde. Met de uitbreiding van woningbouw blijft de GR gelijk en blijft het GR ruim onder de oriënterende waarde van het GR.

Ruimtelijke onderbouwing

Deze wordt opgesteld in het kader van de bestemmingsplanprocedure en wordt hier verder niet behandeld.

Milieu maatregelen ter beperking van het groepsrisico

Omdat het groepsrisico gelijk blijft en ruim onder de oriënterende waarde van het GR blijft zijn gezien de toekomstige situatie geen milieumaatregelen noodzakelijk.

Maatregelen voor zelfredzaamheid en hulpverlening

De Veiligheidsregio Drenthe zal inhoudelijk in haar advies dit item uiteenzetten.

Aanwezigheid mensen binnen 100% letaliteit

De gasleiding heeft een zogenaamde 100% letaliteitszone van 40 meter aan weerszijden van de gasleiding (zie figuur 5.1), waar de kans bestaat dat alle aanwezigen kunnen komen te overlijden bij een ongeval met de gasleiding. Het landelijk externe veiligheidsbeleid is erop gericht om in principe geen nieuwe kwetsbare objecten zodanig dichtbij een risicovol object/transportmodaliteit te situeren.

6 Conclusies

De gemeente Assen heeft de bestemmingsplanprocedure "Hoekbree" opgestart. Door het plangebied loopt een aardgastransportleiding (N-521-40) van de Gasunie. De gemeente Assen heeft RUD Drenthe gevraagd om een onderzoek te doen naar het aspect externe veiligheid voor deze bestemmingsplanprocedure, als gevolg van de aanwezigheid van de voornoemde risicovol object. Het plan is getoetst aan de eisen uit het Besluit externe veiligheid inrichtingen, Besluit externe veiligheid buisleidingen en het Besluit externe veiligheid transport gerelateerd aan het Basisnet vervoer gevaarlijke stoffen. Geadviseerd wordt om de belemmeringsstrook 2x5 meter breed, van de aardgasleiding N-521-40 in het bestemmingsplan op de plankaart te positioneren.

6.1 Plaatsgebonden risico

Binnen het plangebied ligt geen 10^{-6} risicocontour van de gasleiding en conform de wetgeving (Besluit externe veiligheid buisleidingen) zijn er dus geen knelpunten (saneringsgevallen).

6.2 Groepsrisico

De uitbreiding van het aantal aanwezigen door het zorggebouw leidt niet tot enige toename van het groepsrisico. Het groepsrisico (t.o.v. fN-curve) voor de aardgastransportleiding blijft in de nieuwe situatie ruim onder de oriëntatiewaarde liggen. Er is dus sprake van een acceptabele situatie qua hoogte groepsrisico.

6.3 Verantwoordingsplicht groepsrisico

Omdat er sprake is van toename van het aantal mensen in de nieuwe situatie, zal er o.a. aandacht moeten worden geschonken aan de zelfredzaamheid en hulpverlening. De Veiligheidsregio Drenthe zal inhoudelijk in haar advies dit item uiteenzetten.

6.4 Aanwezigheid mensen binnen de 100% letaliteitszone

De gasleiding heeft een zogenaamde 100% letaliteitszone van 40 meter aan weerszijden van de gasleiding (zie figuur 5.1), waar de kans bestaat dat alle aanwezigen kunnen komen te overlijden bij een ongeval met de gasleiding.

6.4 Vertaling naar planregels

Geadviseerd wordt om bij het toekomstig herzien van het bestemmingsplan onderstaande regels op te nemen.

Dubbelbestemming Leiding - Gas

1. Bestemmingsomschrijving

De voor Leiding - Gas aangewezen gronden zijn behalve voor de andere daar geldende bestemming(en), tevens bestemd voor een ondergrondse leiding voor het transport van aardgas met een diameter van ten hoogste 6 inch en een druk van ten hoogste 40 bar met de daarbij behorende belemmeringsstrook van 5 meter.

2. Bouwregels

Voor het bouwen gelden de volgende regels:

- a. op deze gronden mogen ten behoeve van de in lid 1 genoemde bestemming uitsluitend bouwwerken, geen gebouwen zijnde, worden gebouwd met een bouwhoogte van ten hoogste 3 m;
- b. ten behoeve van de andere, voor deze gronden geldende bestemming(en) mag met inachtneming van de voor de betrokken bestemming(en) geldende (bouw)regels uitsluitend worden gebouwd, indien het bouwplan betrekking heeft op vervanging, vernieuwing of verandering van bestaande bouwwerken, waarbij de oppervlakte, voor zover gelegen op of onder peil, niet wordt uitgebreid en gebruik wordt gemaakt van de bestaande fundering.

3. Afwijken van de bouwregels

Het bevoegd gezag kan bij een omgevingsvergunning afwijken van de bouwregels voor het bouwen overeenkomstig de andere daar voorkomende bestemming(en) indien de veiligheid van de betrokken leiding niet wordt geschaad en vooraf schriftelijk advies is ingewonnen bij de betrokken leidingexploitant. Een omgevingsvergunning kan slechts worden verleend indien geen kwetsbare objecten worden toegelaten.

4. Omgevingsvergunning voor het uitvoeren van werken, geen bouwwerk zijnde, of van werkzaamheden

4.1. Het is verboden op of in de gronden met de bestemming Leiding - Gas zonder of in afwijking van een omgevingsvergunning de volgende werken, geen bouwwerken zijnde, of werkzaamheden uit te voeren:

- a. het aanbrengen van diepwortelende beplantingen en bomen;
- b. het aanleggen van wegen of paden en het aanbrengen van andere oppervlakteverhardingen;
- c. het indrijven van voorwerpen in de bodem;
- d. het uitvoeren van grondbewerkingen, waartoe worden gerekend afgraven, woelen, mengen, diepploegen, egaliseren, ontginnen, ophogen en aanleggen van drainage;
- e. het aanleggen, vergraven, verruimen of dempen van sloten, vijvers en andere wateren;
- f. het permanent opslaan van goederen.

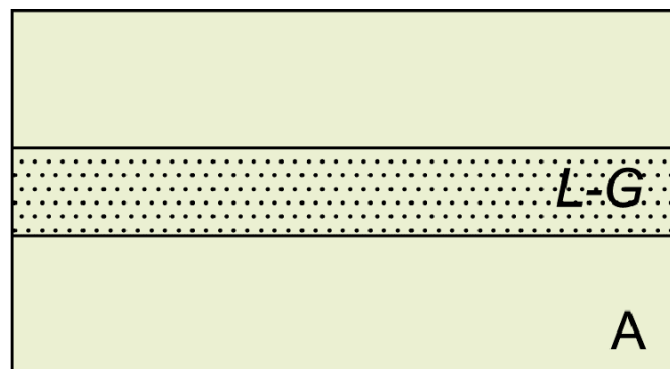
4.2. Het verbod is niet van toepassing op werken en/of werkzaamheden:

- a. die reeds in uitvoering zijn op het van kracht worden van het plan;

- b. die het normale onderhoud ten aanzien van de leiding en belemmeringenstrook of ten aanzien van de functies van de andere voorkomende bestemming(en) betreffen;
 - c. welke graafwerkzaamheden als bedoeld in de Wet informatie-uitwisseling ondergrondse netten vormen.
- 4.3. Een omgevingsvergunning voor het uitvoeren van werken, geen bouwwerk zijnde, of van werkzaamheden, kan worden verleend indien de betreffende werken en/of werkzaamheden niet strijdig zijn met de veiligheid van de leiding en van de bijbehorende belemmeringenstrook.

5. Adviesprocedure

Alvorens omgevingsvergunning te verlenen als bedoeld in lid 3 of lid 4 wint het bevoegd gezag advies in bij de leidingbeheerder omtrent de vraag of door de voorgenomen werken of werkzaamheden de belangen van de leiding niet onevenredig worden geschaad en welke voorwaarden gesteld dienen te worden om eventuele schade te voorkomen.



Figuur 6.1: Bestemming Agrarisch met dubbelbestemming Leiding - Gas.

Referenties

- [1] Besluit externe veiligheid buisleidingen (2011)
- [2] Handreiking Verantwoordingsplicht Groepsrisico, Ministerie van VROM, november 2007.
- [3] Handboek buisleidingen in bestemmingsplannen, 26 oktober 2010
- [4] PGS 1

Data invoer bewoning in rekenprogramma Carola

Populatiepolygonen

Label	Type	Aantal	Dichtheid	Percentage Personen
Nieuwe woningen (naast Messchenstaete)	Wonen	22.0		
Woningen (nieuw) 2 ^{de} woonblok	Wonen	36.0		

Populatiebestanden

Pad	Type	Aantal	Percentage Personen
ZIP resultaten Hoekbree\industrie-dag100-nacht30.txt	Wonen	188	
ZIP resultaten Hoekbree\industrie-dag100-nacht30.txt	Wonen	188	
ZIP resultaten Hoekbree\kantoor_kliniek_onderwijs_winkel-dag100-nacht0.txt	Wonen	432	
ZIP resultaten Hoekbree\wijzigingen.txt	Wonen	0	
ZIP resultaten Hoekbree\wonend_vakantiehuis-dag50-nacht100.txt	Wonen	712	