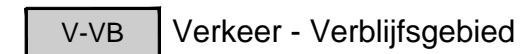


Plangebied



Pelikaanstraat

Enkelbestemmingen



V-VB Verkeer - Verblijfsgebied



W Wonen

Bouwvlakken



bouwvlak

Maatvoeringen

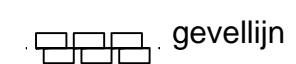


maximum aantal aaneen te bouwen wooneenheden



maximum goothoogte (m), maximum bouwhoogte (m)

Figuren



gevellijn

Bestemmingsplan Pelikaanstraat
 verbeelding_NL.IMRO.0106.003BP20134 10B-C001

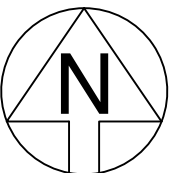
STATUS

Voorontwerp:

Ontwerp:

Vastgesteld: 21-05-'15

Onherroepelijk:



Tekeningnummer:

Schaal: 1 : 1000

Getekend: H.Boelens

Kadastrale aanduiding: ASN00

Formaat: A3

Datum: 19-03-'15

Nummers:

Enheid
Leefomgeving

Geo-registraties &
Monitoring



Gemeente Assen

Noordersingel 33
 Postbus 30018
 9400 RA Assen
 telefoon 140592
 e-mail: info@assen.nl