

Projectberekening

Dit document geeft een overzicht van de invoer en rekenresultaten van een Projectberekening met AERIUS Calculator. De berekening is uitgevoerd binnen stikstofgevoelige Natura 2000-gebieden, op rekenpunten die overlappen met habitattypen en/of leefgebieden die aangewezen zijn in het kader van de Wet natuurbescherming, gekoppeld aan een aangewezen soort, of nog onbekend maar mogelijk wel relevant, en waar tevens sprake is van een overbelaste of bijna overbelaste situatie voor stikstof.



- Overzicht
- Samenvatting situaties
- Resultaten
- Detailgegevens per emissiebron

*Meer toelichting over deze PDF kunt u vinden in een bijbehorende leeswijzer. Deze leeswijzer en overige documentatie is te raadplegen via:
www.aerius.nl/handleidingen-en-leeswijzers*



Contactgegevens

Rechtspersoon	Actium
Inrichtingslocatie	Nobellaan 140, 9402 WB Assen

Activiteit

Omschrijving	Maranathakerk
Toelichting	Realisatie van 43 appartementen

Berekening

AERIUS kenmerk	RscDYyJ87wnt
Datum berekening	28 februari 2022, 14:29
Rekenconfiguratie	Wnb-rekengrid

Totale emissie



Situatie 1 - Beoogd	Rekenjaar	Emissie NH3	Emissie NOx
	2023	1,9 kg/j	26,8 kg/j

Resultaten

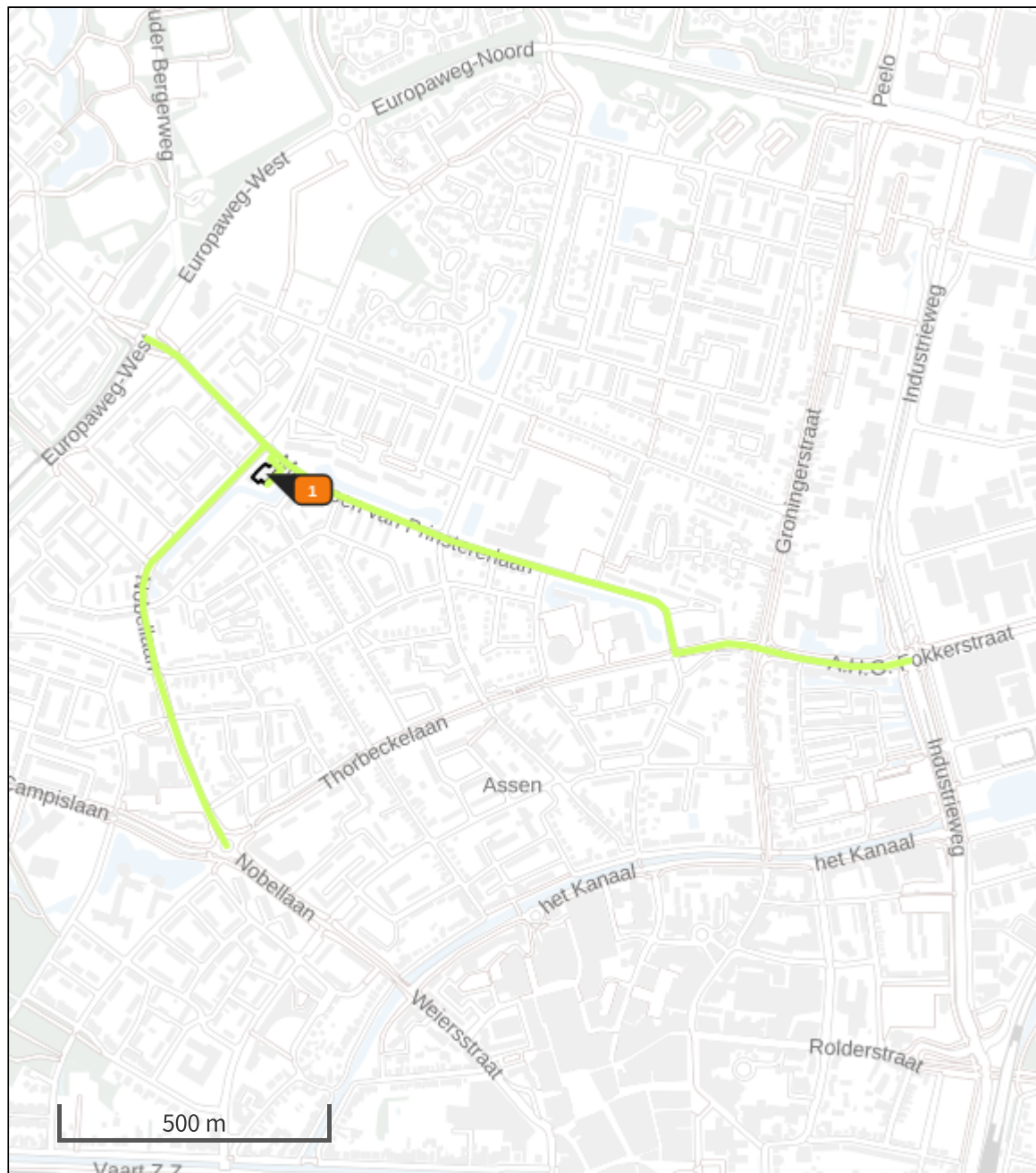
Situatie 1 - Beoogd	Hoogste depositie	Hexagon	Gebied
	-		
Gekarteerd oppervlak met toename (ha)	0,00 ha		
Gekarteerd oppervlak met afname (ha)	0,00 ha		
Grootste toename van depositie	0,00 mol/ha/j		
Grootste afname van depositie	0,00 mol/ha/j		



Situatie 1 (Beoogd), rekenjaar 2023

Emissiebronnen	Emissie NH3	Emissie NOx
 Wonen en Werken Woningen Bron 1	-	-
 Verkeersnetwerk	1,9 kg/j	26,8 kg/j

Hoogste af- en toename op (bijna) overbelaste stikstofgevoelige Natura 2000 gebieden.



- | | | |
|---|--|--|
| ● Habitatrictlijn | ● Vogelrichtlijn, Habitatrictlijn |  Grootste afname van depositie |
| ● Vogelrichtlijn | ● Niet bepaald |  Grootste toename van depositie |
| | |  Hoogste totale depositie |

De bronnen op de kaart horen bij de Beoogde situatie.



**Resultaten stikstofgevoelige Natura 2000 gebieden situatie "Situatie 1" (Beoogd)
incl. saldering e/o referentie**

	Berekend (ha gekarteed)	Hoogste totale depositie (mol/ha/jr)	Met toename (ha gekarteed)	Grootste toename (mol/ha/jr)	Met afname (ha gekarteed)	Grootste afname (mol/ha/jr)
Totaal	0,00	0,00	0,00	0,00	0,00	0,00



Situatie 1, Rekenjaar 2023

1 Wonen en Werken | Woningen

Naam	Bron 1	Uittreedhoogte	<u>1,0 m</u>
Wijze van ventilatie	Niet geforceerd	Warmteinhoud	<u>0,000 MW</u>
Temporele Variatie	<u>Continue Emissie</u>		

Disclaimer

Hoewel verstrekte gegevens kunnen dienen ter onderbouwing van een vergunningaanvraag, kunnen er geen rechten aan worden ontleend. De eigenaar van AERIUS aanvaardt geen aansprakelijkheid voor de inhoud van de door de gebruiker aangeboden informatie. Bovenstaande gegevens zijn enkel bruikbaar tot er een nieuwe versie van AERIUS beschikbaar is. AERIUS is een geregistreerd handelsmerk in Europa. Alle rechten die niet expliciet worden verleend, zijn voorbehouden.

Rekenbasis

Deze berekening is tot stand gekomen op basis van:

AERIUS versie	2021.0.4_20220217_5a8b67b7c6
Database versie	2021.0.4_5a8b67b7c6

Voor meer informatie over de gebruikte methodiek en data zie:
<https://www.aerius.nl/>