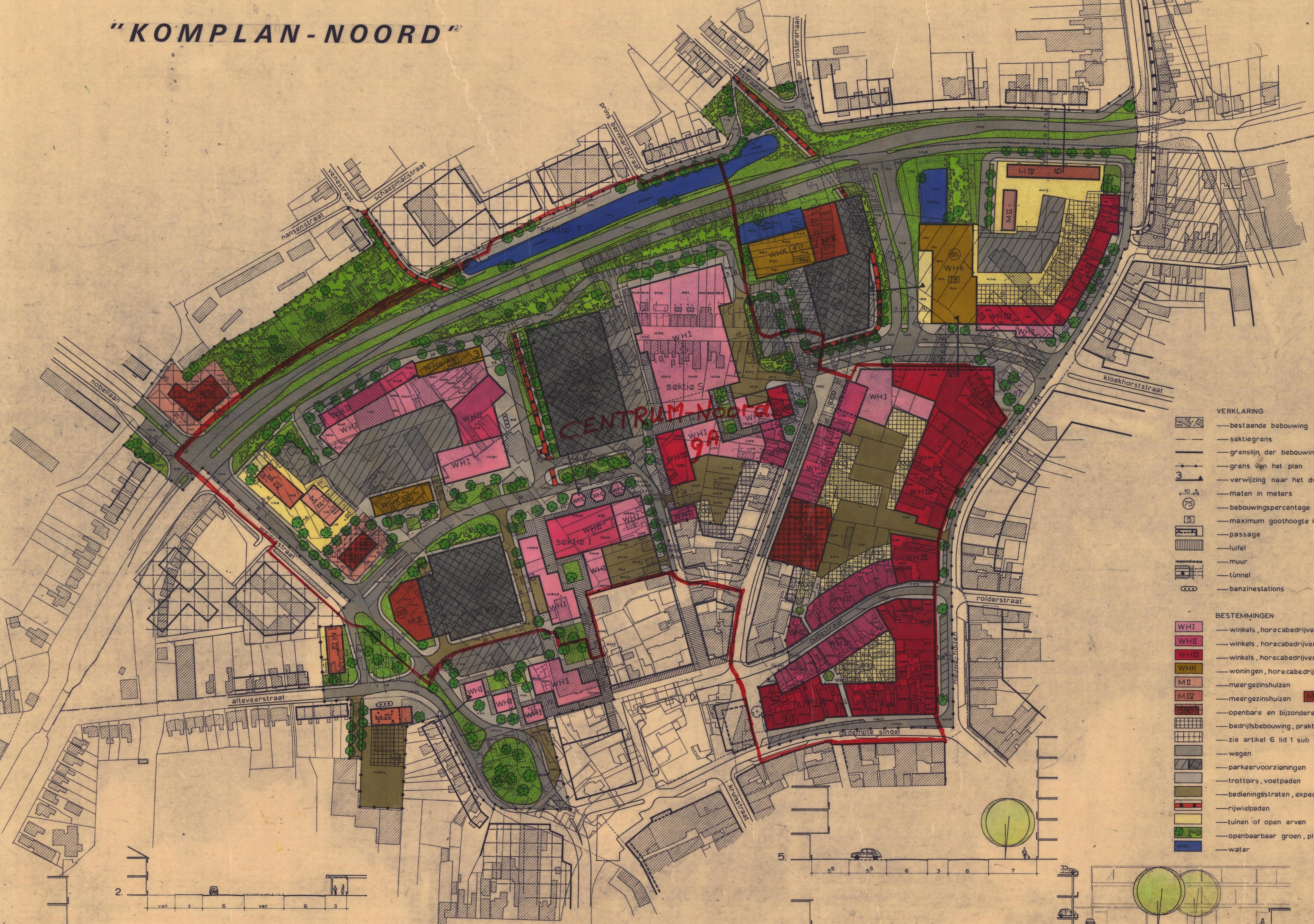
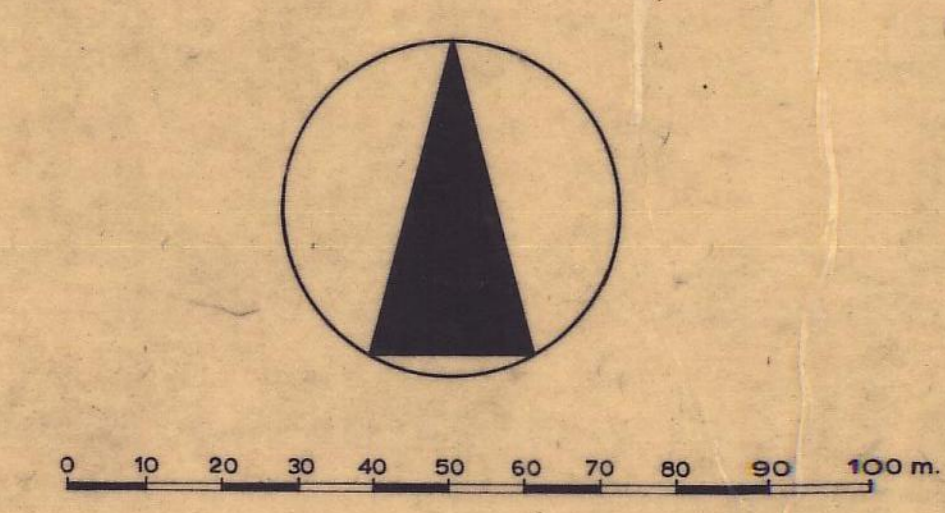
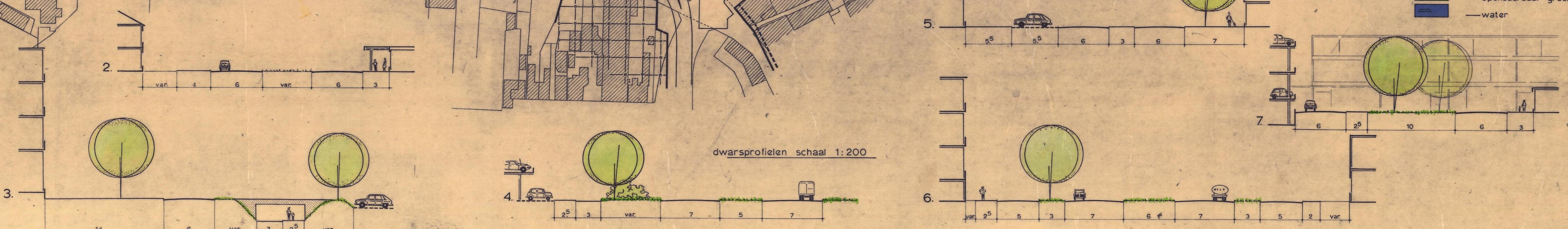


bestemmingsplan "KOMPLAN-NOORD"



- VERKLARING**
- bestaande bebouwing en kadastrale gegevens
 - sctiegrens
 - grenslijn der bebouwing
 - grens van het plan
 - verwijzing naar het dwarsprofiel
 - maten in meters
 - bebouwingspercentage
 - maximum goothoogte in meters
 - passage
 - luffel
 - muur
 - tunnel
 - benzinstations
 - gewijzigde grenslijn der bebouwing
- BESTEMMINGEN**
- WHI — winkels, horecabedrijven
 - WHD — winkels, horecabedrijven
 - WHDII — winkels, horecabedrijven
 - WHK — woningen, horecabedrijven, kantoren
 - MI — meergezinshuizen
 - MIV — meergezinshuizen
 - MIVB — meergezinshuizen
 - openbare en bijzondere bebouwing met bijhorende erven
 - bedrijfsbebouwing, praktijk en of kantoorruimten toegestaan
 - zie artikel 6 lid 1 sub c. van de voorschriften
 - wegen
 - parkeervoorzieningen
 - trottoirs, voetpaden
 - bedieningsstraten, expeditiehoven
 - rijwielpaden
 - tuinen of open erven
 - openbaarbaar groen, plantsoenen en beplanting
 - water



9.

vastgesteld door: de Raad van de gemeente Assen
 bij besluit van: 20-1-72 nr. 5

getekend @/	jun 71	schaal 1:1000, 1:200	12-10-71
gezien		aantal bladen 1	gew.
directeur		blad	arch. no 9_01_2.
gezien adv.		formaat 90 x 120	

bestemmingsplan "KOMPLAN - NOORD"

dienst gemeentewerken assen
afd. stede bouw