












**RENVOOI**

**BESTEMMINGEN**

-  C centrumvoorzieningen
-  V verkeers- en verblijfsdoeleinden
-  N nutsvoorzieningen

**AANDUIDINGEN**

-  plangrens
-  gegevens GBKN
-  bestemmingsgrens
-  differentiatiegrens
-  bouwgrens
-  passage, tracé nader te bepalen
-  plein
- 15 max. hoogte in meters
-  grens Beschermd Stadsgezicht en Waardevol Gebied

7A.



schaal 1:1000

**GEMEENTE ASSEN**

bestemmingsplan Koopmansplein e.o.  
plankaart

d.d. 22-03-95

tek. nr. 015.02.31.C01

**BiigelHajema**  
Adviseurs

BiigelHajema Adviseurs bv  
Buro voor Ruimtelijke  
Ordening en Milieu BNS

Vaart az 48-50  
Postbus 274 9400 AG Assen  
Telefoon (05920) 16206 Telefax (05920) 14035

Vestigingen te Assen en Leeuwarden