



**VERKLARING**

**bestemmingen**

- A** agrarische doeleinden
- B** bedrijventerrein
- E** entrainment
- G** groenvoorzieningen
- H** horeca
- S** slibdepot
- V** verkeersdoeleinden
- Wa** water
- W** woondoeleinden

**dubbel bestemmingen**

- archeologisch waardevol gebied

**aanduidingen**

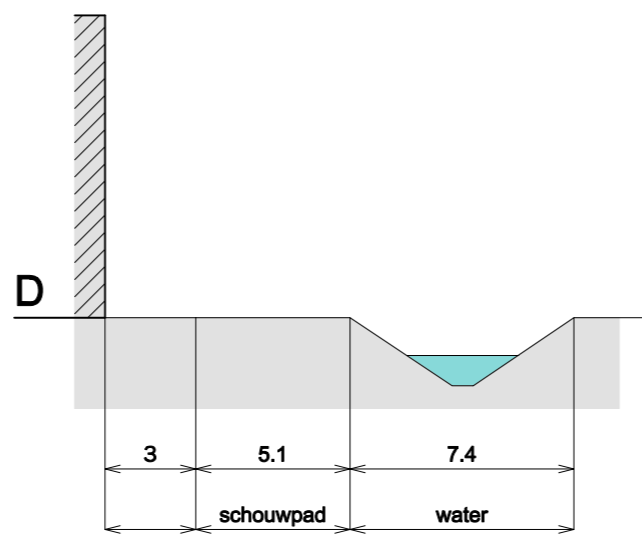
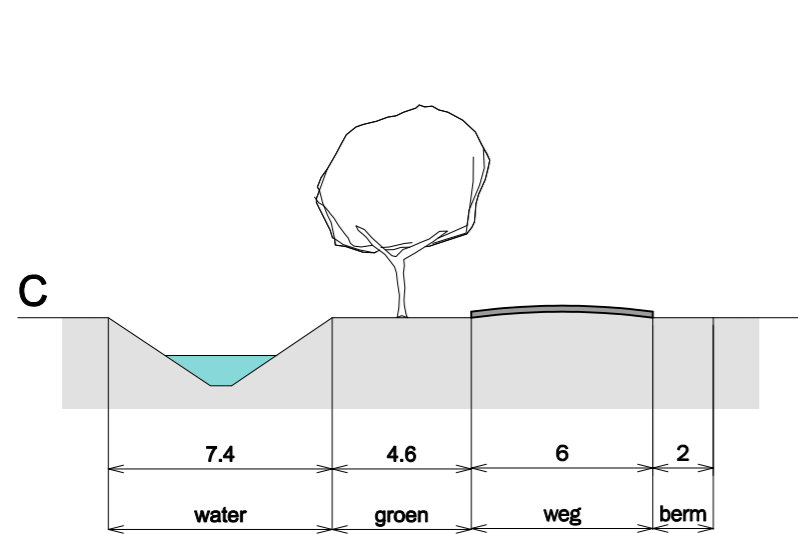
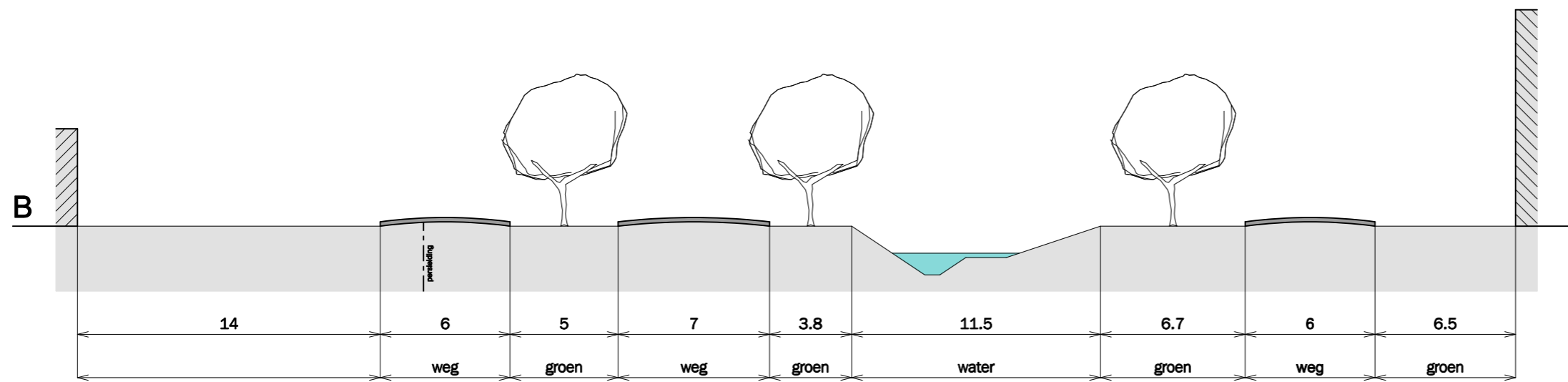
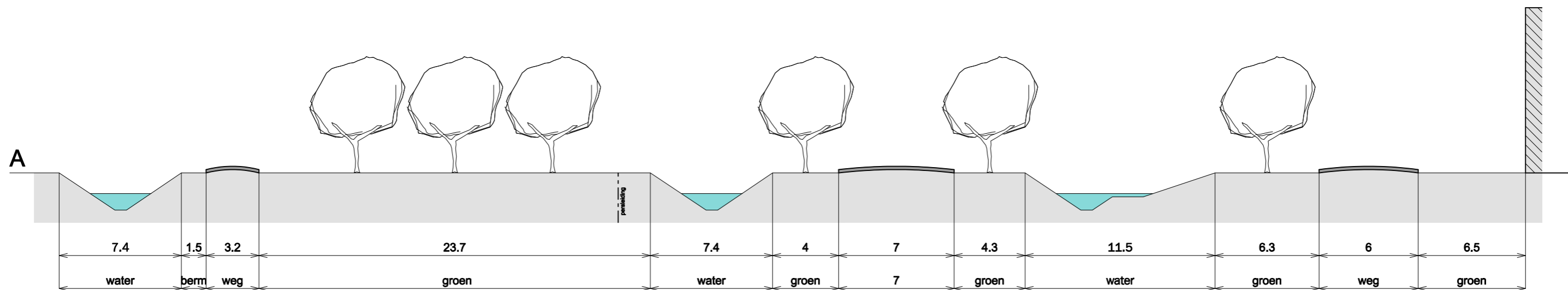
- grens van het bestemmingsplangebied
- bestemmingsgrens
- aanduidingsgrens
- bouwvlak
- verplichte rooilijn
- \*
- (b)
- compensatie oppervlaktewater
- doorsteek naar botenhuizen
- (g)
- langzaam verkeerroute
- (lp)
- LPG-zone
- plaatsgebonden risico 10<sup>-5</sup>
- plaatsgebonden risico 10<sup>-6</sup>
- potentiële archeologische waarden
- rioolpersleiding
- wijzigingsbevoegdheid naar bedrijfsdoeleinden
- (d)
- [A] t/m [D]
- (zh/gb)
- ↔
- 50(+5) dB(A)-contour
- 55(+5) dB(A)-contour
- A**
- gegevens GBKN

**overige**

- dwarsprofielen A t/m E
- gegevens GBKN

VASTGESTELD BIJ RAADSBESLUIT d.d. nr.	GOEDGEKEURD DOOR G.S. d.d. nr.
MIJ BEKEND DE RAADSGRIFFIER	MIJ BEKEND DE SECRETARIS

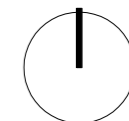




**Bestemmingsplan uitbreiding  
Industrieterrein Wolvega**

gemeente Weststellingwerf

1:250



profielen, behorende bij plankaart

19 11 2007

groningen Zuiderpark 21 9724 AH tel 050 318 31 00 fax 050 318 30 75 groningen@hks.nl  
 rotterdam Westblaak 51 3012 KD tel 010 436 62 80 fax 010 436 69 89 rotterdam@hks.nl

