

BügelHajema
T.a.v. dhr. M. Mosterman
Balthasar Bekkerwei 76
8914 BE LEEUWARDEN

Leeuwarden, 18 augustus 2015
Bijlage(n): 2

Ons kenmerk: WFN1513943
Tel: 058-292 2612 / J.P. van der Kloet

Cluster Plannen
Uw kenmerk: 20150701-2-11190

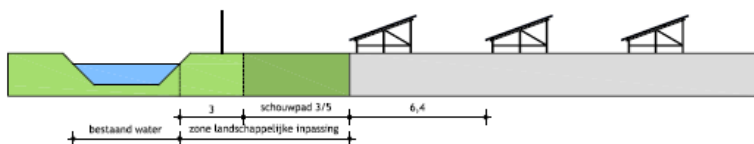


Onderwerp:
Wateradvies Zonneparken Noordwolde en Wolvega

Geachte heer Mosterman,

Op 1 juli 2015 is door u een digitale watertoets doorlopen voor de aanleg van 2 zonneparken bij Noordwolde en Wolvega. Op dit plan is de normale watertoetsprocedure van toepassing. Reden hiervoor is dat langs de zonneparken hoofdwatergangen liggen. Deze brief vormt het wateradvies voor het hierboven genoemde plan.

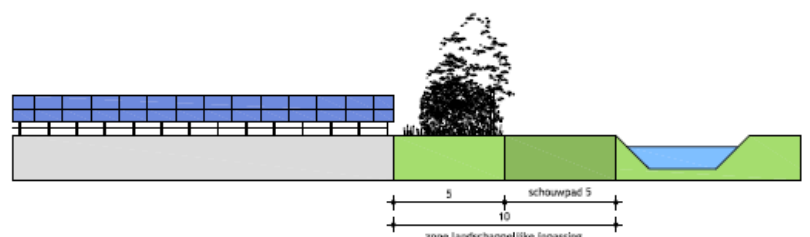
Het plan bestaat uit de aanleg van 2 zonneparken. Eén bij Noordwolde en één bij Wolvega. Naast- en onderstaande figuren tonen de voorgestelde toekomstige inrichting van beide gebieden.



PROFIEL 1 - PRINCIPE LANDSCHAPPELIJKE INPASSING LOCATIE WOLVEGA (1:200)



LANDSCHAPPELIJKE INPASSING ZONNEPARK LOCATIE WOLVEGA (1:2.000)





Leidraad Watertoets

In de Leidraad Watertoets staan de uitgangspunten waarmee het nodig is om rekening te houden bij het ontwikkelen van ruimtelijke plannen. Daarnaast staat in de Leidraad achtergrondinformatie over de verschillende onderwerpen en informatie over hoe u het wateradvies kunt verwerken in het ruimtelijke plan. De Leidraad Watertoets is te raadplegen op onze website: www.wetterskipfryslan.nl/watertoets.

Wateraspecten

In de normale procedure stelt Wetterskip Fryslân een wateradvies op, waarbij we ingaan op de aspecten die vanuit het oogpunt van water van belang zijn bij ruimtelijke plannen. De beschrijving van de wateraspecten sluit zoveel mogelijk aan bij de indeling van het Waterbeheerplan en de Leidraad Watertoets in de thema's Veilig, Voldoende en Schoon.

Veilig

Het aspect Veilig is niet van toepassing op dit plan.

Voldoende

Hoofdwaterring

Langs beide zonneparken liggen hoofdwaterringen. Hoofdwaterringen hebben een belangrijke aan-, af- en doorvoer functie. Voor het onderhoud van deze waterringen is aan beide zijden een beschermingszone van 5 meter vanaf de oever noodzakelijk. In dit gebied mogen geen obstakels worden neergezet zoals zonnepanelen of beplanting. Op uw inrichtingsschetsen is te zien dat langs de hoofdwaterringen een strook van 5 meter vrij blijft voor onderhoud. Naast deze strook worden bij de locatie Noordwolde bomen geplant. Graag zouden wij zien dat de bomen ruim buiten de beschermingszone worden aangeplant, zodat de bomen/takken niet over de beschermingszone gaan groeien. Voor de volledigheid hebben wij in de bijlage van beide gebieden een kaart opgenomen met daarop aangegeven de hoofdwaterringen.

Schouwwaterring

Langs de plangebieden liggen schouwwaterringen. De schouwwaterringen zijn belangrijk voor de aan-, af- en doorvoer van water. De eigenaren van de aanliggende percelen zijn verantwoordelijk voor het onderhoud aan de schouwwaterring. Bij het uitwerken van de plannen is het nodig er rekening mee te houden dat de schouwwaterring bereikbaar blijft voor onderhoud.

Schoon

Afvalwater- en regenwatersysteem

Om het aantal overstortingen van rioolwater en de belasting van rioolwaterzuiveringen te beperken, is het uitgangspunt om regenwater en rioolwater zoveel mogelijk gescheiden af te voeren.

In geval van dit bouwplan kunt u het hemelwater afkomstig van verhard oppervlak, onder bij *Waterkwaliteit* in deze brief genoemde voorwaarden, lozen op het oppervlaktewater.

Waterkwaliteit

Om een goede waterkwaliteit te realiseren is het nodig dat u voorkomt dat milieubelastende stoffen in het oppervlaktewater terecht komen. De bouwwijze en onderhoudstechniek moeten emissievrij zijn. Ook is het nodig dat u bouwt met milieuvriendelijk en duurzaam materiaal.

Vervolg

Waterwet

Voor alle activiteiten in en nabij het watersysteem, waaronder het lozen van afvalwater op het oppervlaktewater, het onttrekken van grondwater of het aanbrengen van een wijziging in het watersysteem, dient u een vergunning aan te vragen of een melding te doen bij Wetterskip Fryslân. Op onze website (www.wetterskipfryslan.nl) treft u meer informatie aan over de Waterwet en u kunt daar onder andere ook meldingsformulieren en het aanvraagformulier voor een watervergunning downloaden. De aanvraag voor een watervergunning of de melding kunt u ook gelijktijdig met de omgevingsvergunningaanvraag indienen via het omgevingsloket online (www.omgevingsloket.nl).

Procedure

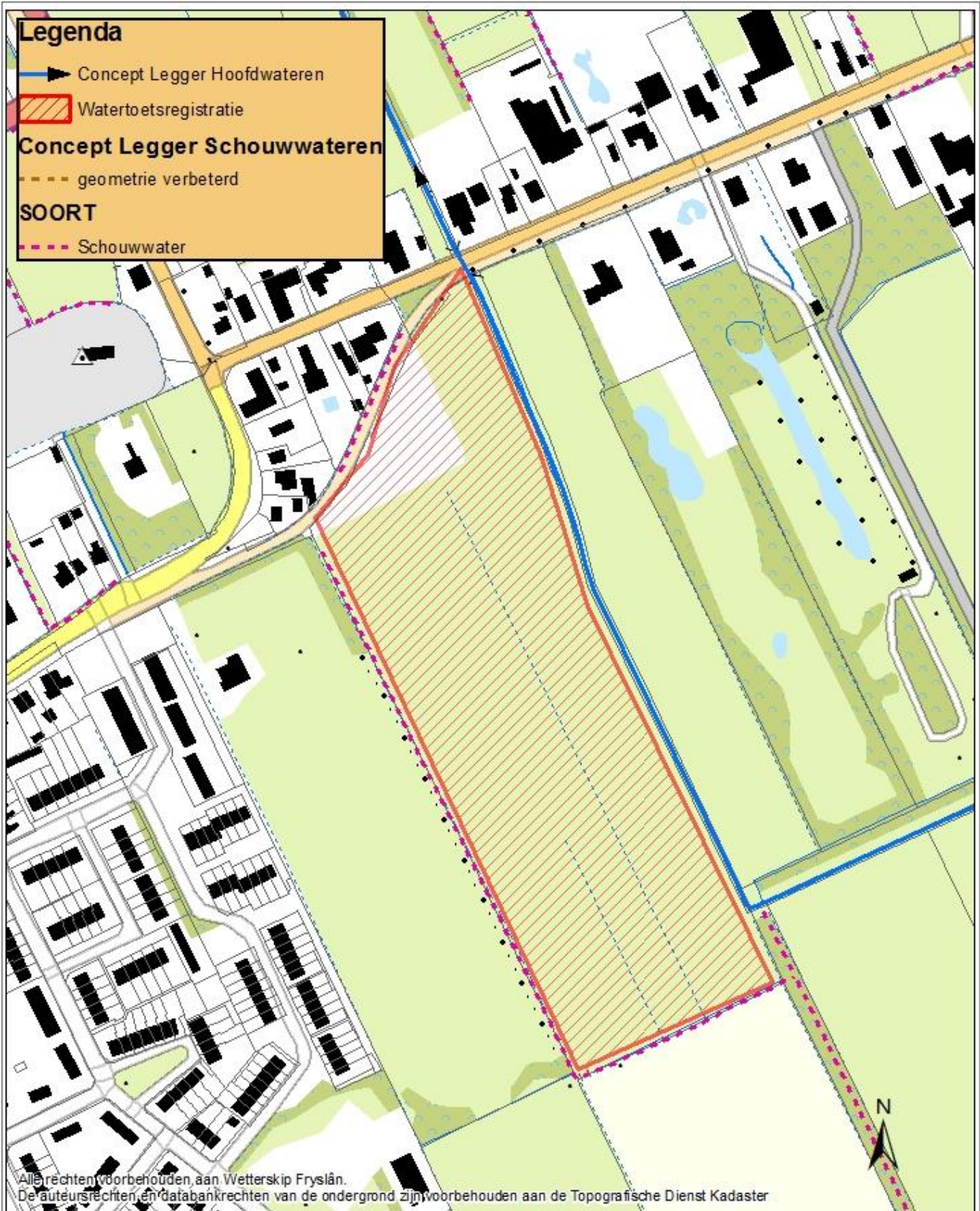
Wij gaan er van uit dat u de in deze watertoets vermelde adviezen opvolgt en meeneemt in de verdere planvorming. Wij vragen u om het wateradvies te communiceren met de initiatiefnemer. Wanneer u de vermelde adviezen opvolgt zien wij met betrekking tot het voorliggende plan geen waterhuishoudkundige bezwaren. Hierbij geven wij dan ook een positief wateradvies. De watertoetsprocedure is hiermee wat ons betreft afgerond.

Mocht u vragen hebben over het wateradvies of wilt u verder overleggen over het plan, dan kunt u contact opnemen met de gemeentelijk contactpersoon van Wetterskip Fryslân Hans Valk of de opsteller van dit wateradvies Jelly van der Kloet. De in deze brief genoemde afdelingen en personen zijn telefonisch bereikbaar via het algemene telefoonnummer van Wetterskip Fryslân: 058-292 22 22.

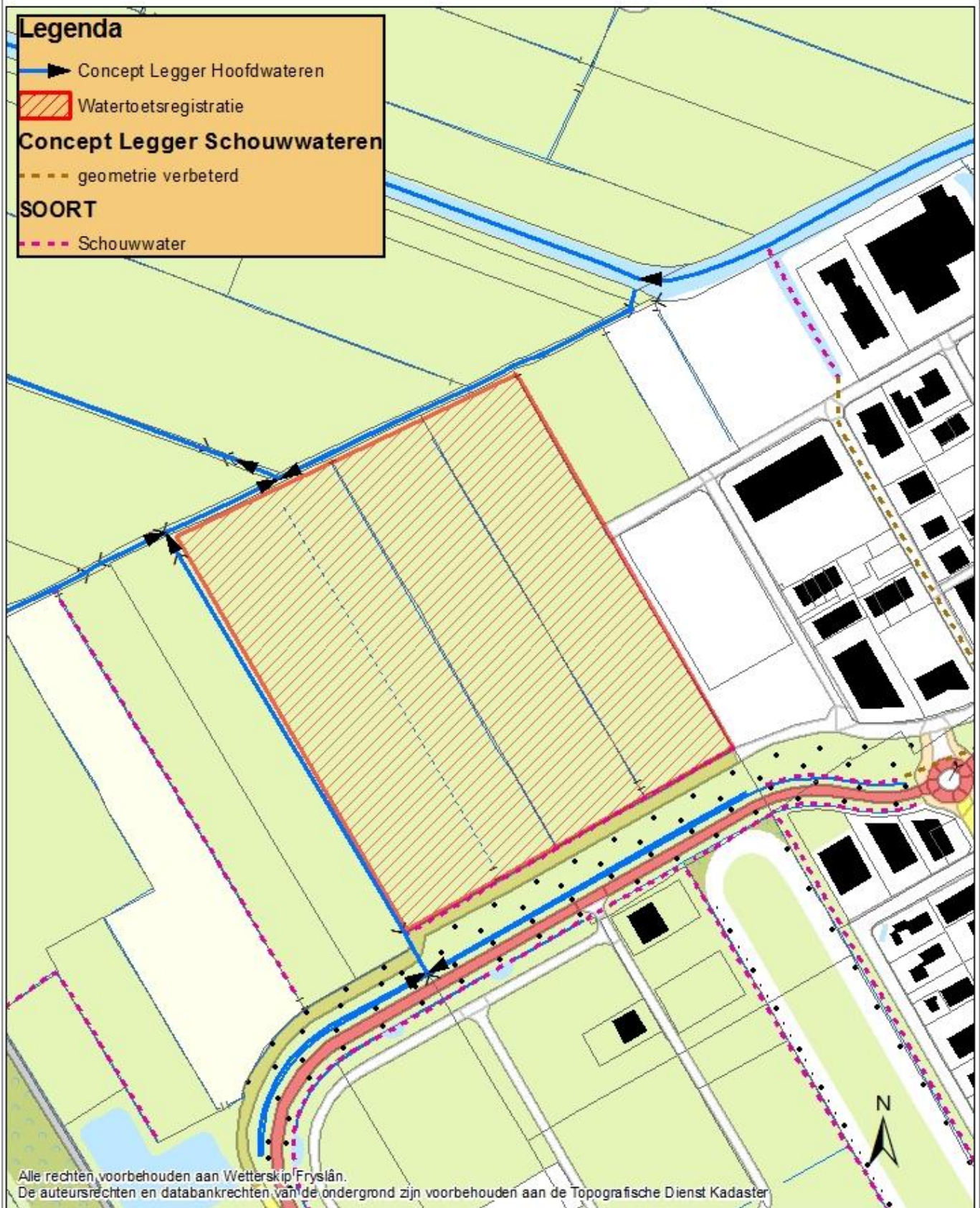
Hoogachtend,

namens het dagelijks bestuur van Wetterskip Fryslân,

drs. R. Smit,
Manager Cluster Plannen.



	Zonnepark Noordwolde Bijlage bij wateradvies		Postbus 36 8900 AA LEEUWARDEN (058) 292 22 22 www.wetterskipfryslan.nl
	in opdracht van: JvdK	schaal: 1:3.000	
	vervaardigd door: JvdK	datum 7/7/2015	
formaat A4 staand	bijlage 1		



Legenda

- ▶ Concept Legger Hoofdwateren
- ▨ Watertoetsregistratie

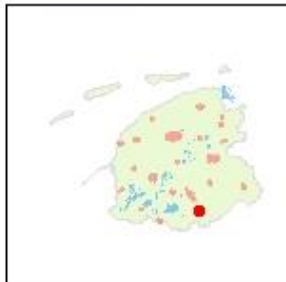
Concept Legger Schouwwateren

- - - geometrie verbeterd

SOORT

- - - Schouwwater

Alle rechten voorbehouden aan Weterskip Fryslân.
 De auteursrechten en databankrechten van de ondergrond zijn voorbehouden aan de Topografische Dienst Kadaster



**Zonnepark Wolvega
 Bijlage bij wateradvies**

in opdracht van: JvdK	schaal: 1:4.000
vervaardigd door: JvdK	datum 7/7/2015
formaat A4 staand	bijlage 2

Postbus 36
 8900 AA LEEUWARDEN
 (058) 292 22 22
 www.weterskipfryslan.nl