

**Plangebied**  
 Buitengebied Vlieland 2012

- Enkelbestemmingen**
- B-G Bedrijf - Gasontvangstation
  - BO Bos
  - H Horeca
  - M Maatschappelijk
  - M-MD Maatschappelijk - militaire doeleinden
  - N Natuur
  - R-1 Recreatie - 1
  - R-2 Recreatie - 2
  - R-3 Recreatie - 3
  - V-F Verkeer
  - V-F Verkeer - fietspad
  - W Wonen

- Dubbelbestemmingen**
- L-L Leiding - Leidingstrook
  - L-W Leiding - Water
  - WS-WK Waterstaat - Waterkering

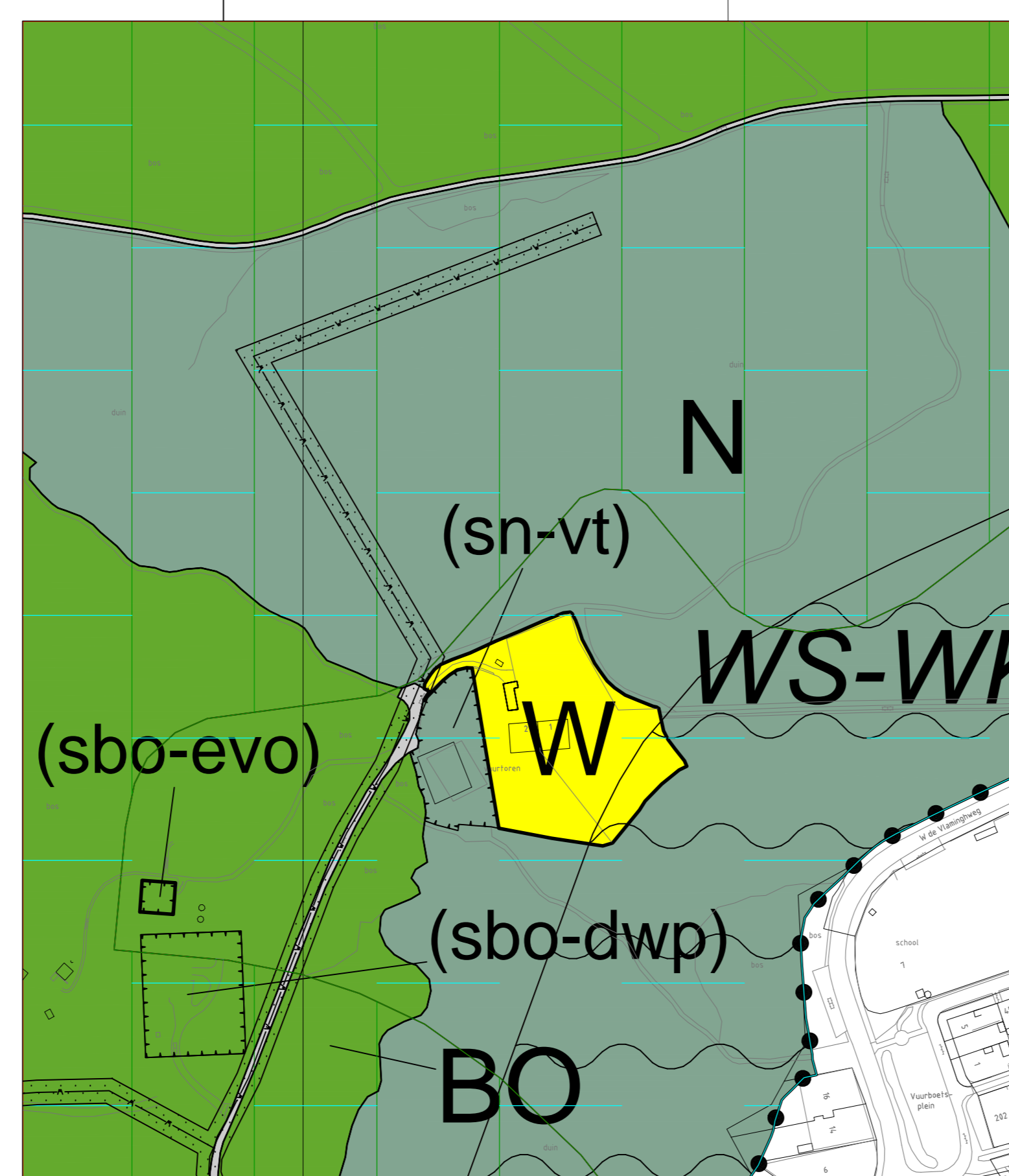
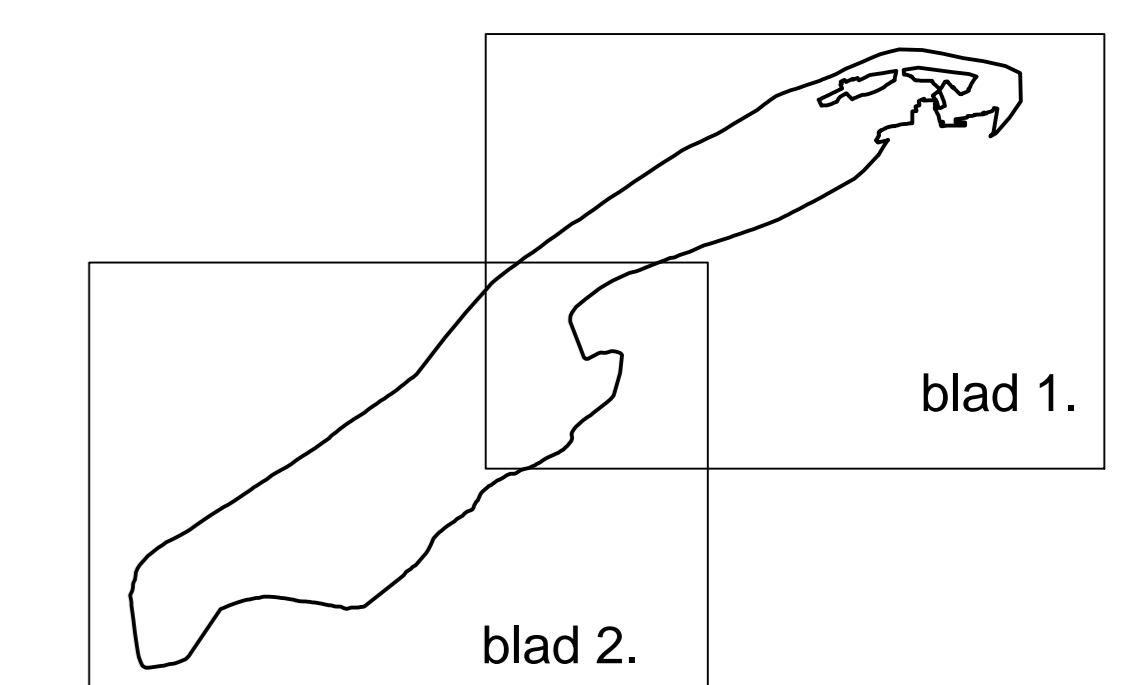
- Gebiedsaanduidingen**
- Milieuzone - grondwaterbeschermingsgebied
  - Milieuzone - waterwingebied
  - veiligheidszone - bevi
  - A Veiligheidszone - munitie - A
  - B Veiligheidszone - munitie - B
  - C Veiligheidszone - munitie - C
  - Vrijwaringszone - duin
  - Wro-zone - wijzigingsgebied 1
  - Wro-zone - wijzigingsgebied 2
  - Wro-zone - wijzigingsgebied 3

- Funcieaanduidingen**
- (as) Aanlegsteiger
  - (ek) Eendenkooi
  - (is) Ijsbaan
  - (mu) Museum
  - (nv) Nutsvoorziening
  - (sbo-dwp) Specifieke vorm van bos - drinkwaterproductiebedrijf
  - (sbo-evo) Specifieke vorm van bos - educatieve voorzieningen
  - (sbo-uk) Specifieke vorm van bos - uitkijktoren
  - (sh-A) Specifieke vorm van horeca - klasse A
  - (sh-B) Specifieke vorm van horeca - klasse B
  - (sm-drg) Specifieke vorm van maatschappelijk - drenkelingengraf
  - (sm-g) Specifieke vorm van maatschappelijk - schrootopslag
  - (sn-d) Specifieke vorm van natuur - drenkelingenhuisje
  - (sn-vrh) Specifieke vorm van natuur - grondwaterschermen
  - (sn-mg) Specifieke vorm van natuur - militair gebouw
  - (sn-mm) Specifieke vorm van natuur - militair medegebruik
  - (sn-v) Specifieke vorm van natuur - reddingsbootschuur
  - (sn-vt) Specifieke vorm van natuur - vuurtoren
  - (sr-A) Specifieke vorm van recreatie - klasse A
  - (vt) Volkstuin

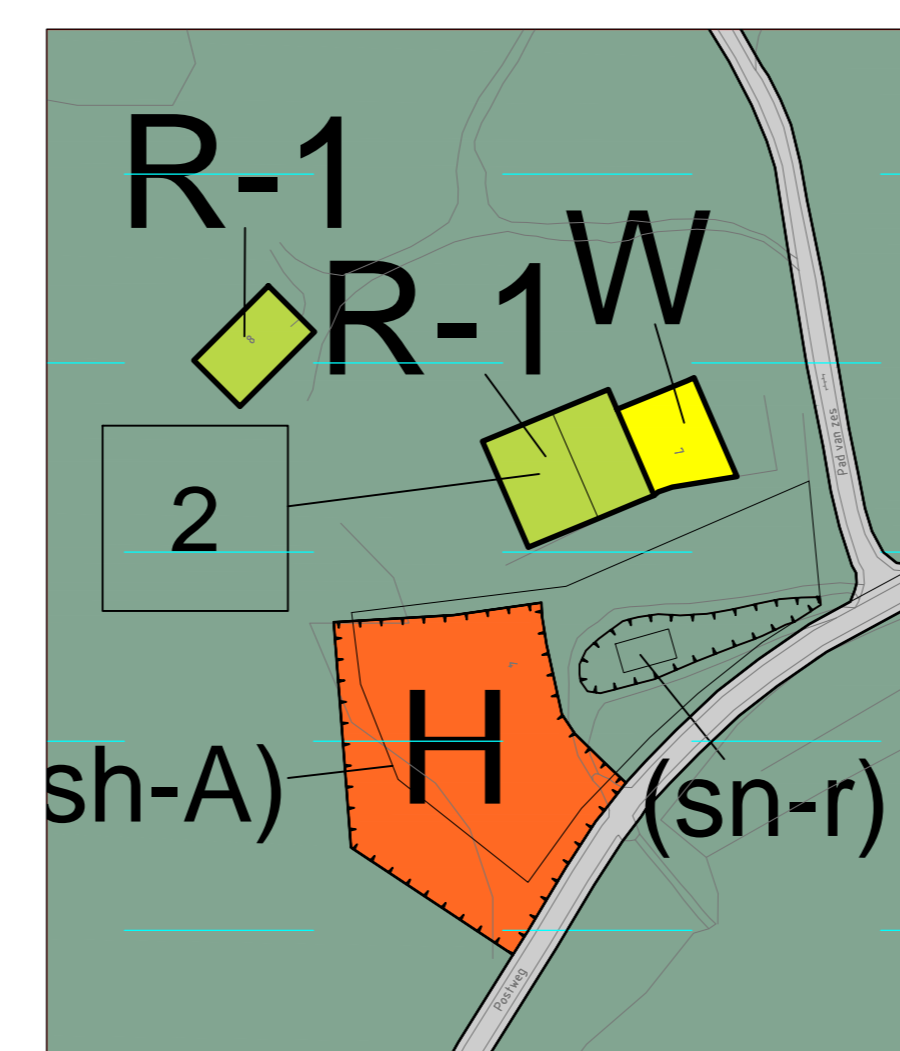
**Bouwvlakken**  
 Bouwvlak

**Maatvoeringen**  
 2 Maximum aantal wooneenheden

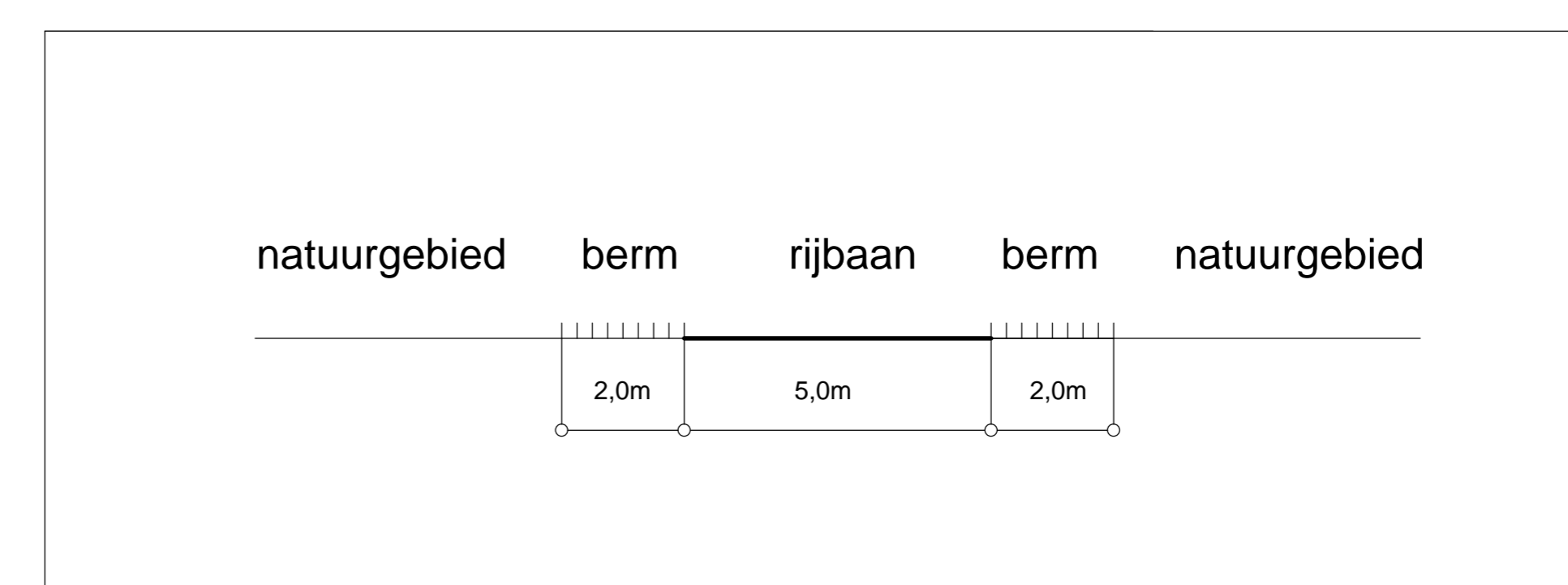
**Figuren**  
 Dwarsprofiel  
 Hartlijn leiding - water



DETAIL A

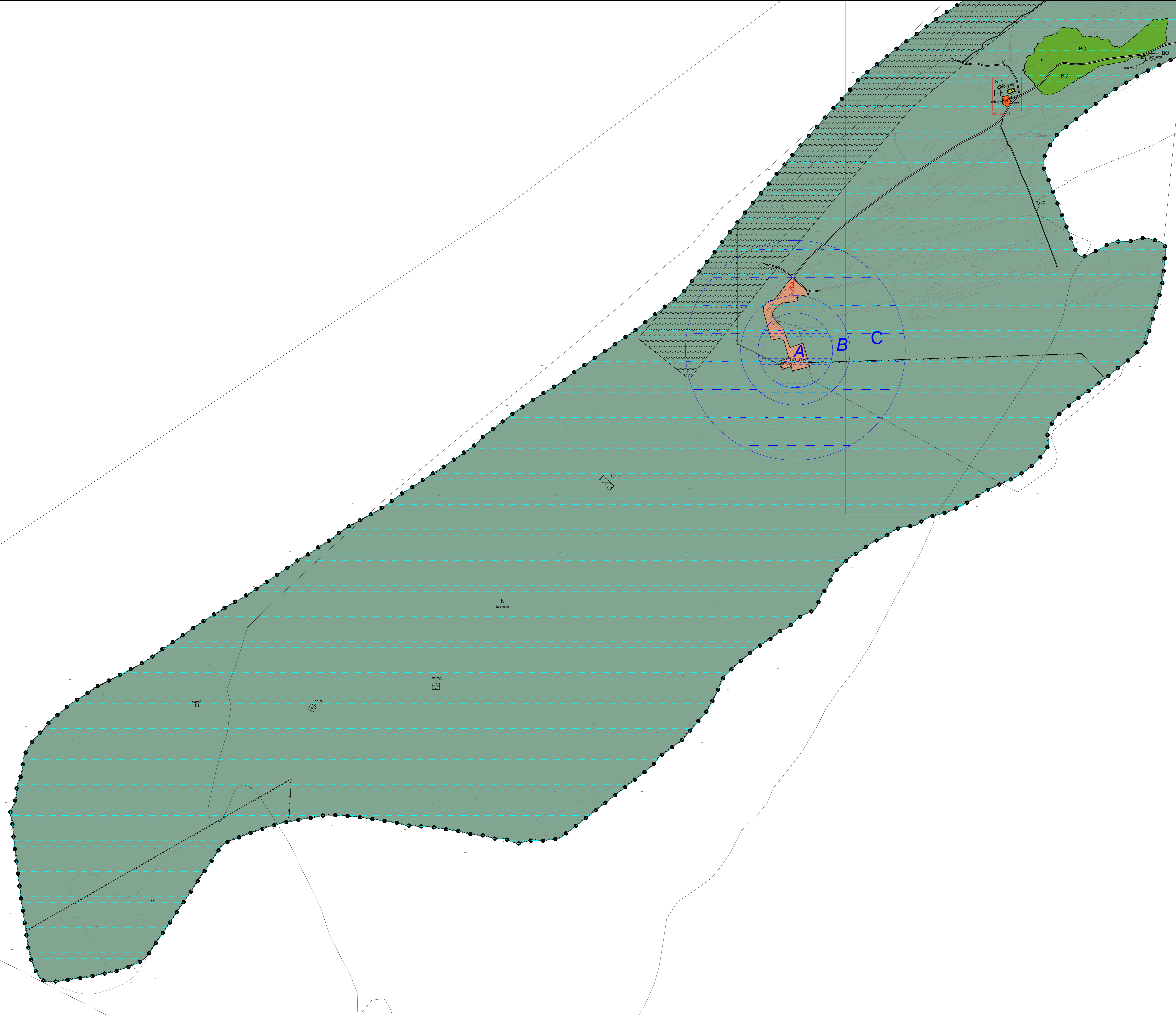


DETAIL B

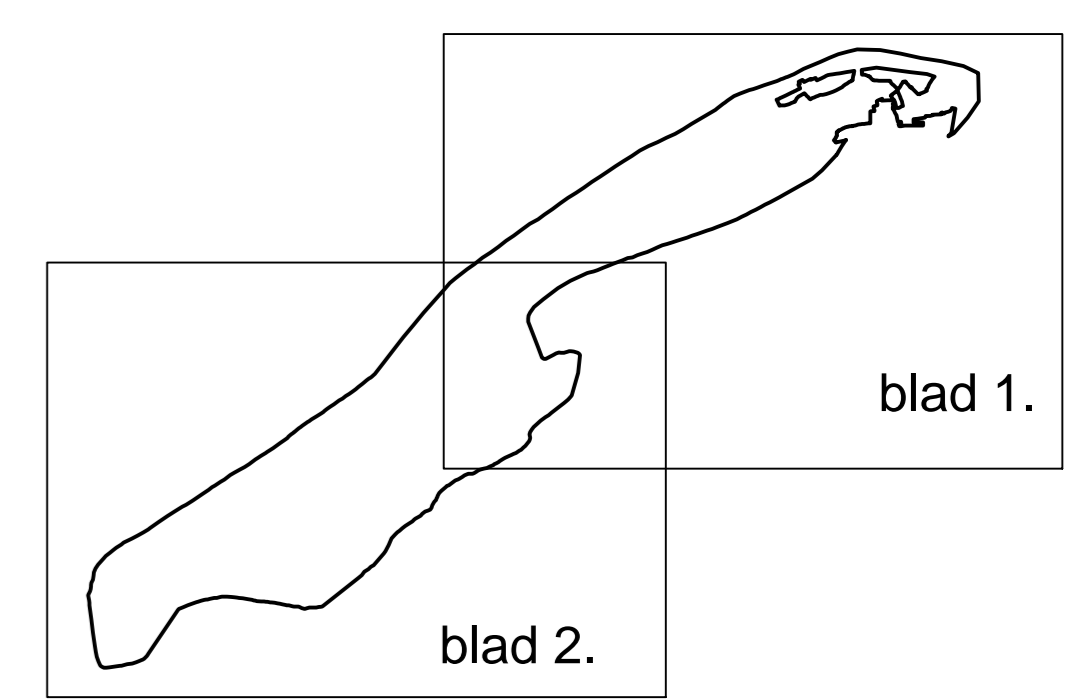


DWARSPROFIEL 1. - schaal 1: 100

OPDRACHTGEVER Gemeente Vlieland		SCHALF 1:10000		
PROJECT Bestemmingsplan Buitengebied Vlieland 2012		TEKENAAR M. Moerland		
WERKNUMMER NL-RMO-009-BP-10-1001		PROJECTLEIDER Agen Kuitj		BLAD IN BLADEN 1-2
STATUS Voorbereid		TEKENINGNUMMER 08-248424-BP-VA-BV-130708		FORMAAT A0
Datum 27-07-2012		ORANJEWOUD OOSTERSCHDELDE Boulevard 2 4360 AA Oosterschelde Tel: (0112) 611141		
Onderwerp 28-11-2012		AANVRAGER GEMEENTE VLIELAND		
Tevaststelling 26-08-2013		AUSCHTER GEMEENTE VLIELAND		ORANJEWOUD OOSTERSCHDELDE
Vaststelling 27-08-2013		AUSCHTER GEMEENTE VLIELAND		



- Plangebied**  
 Buitengebied Vlieland 2012
- Enkelbestemmingen**
- B-G Bedrijf - Gasontvangstation
  - BO Bos
  - H Horeca
  - M Maatschappelijk
  - M-MD Maatschappelijk - militaire doeleinden
  - N Natuur
  - R-1 Recreatie - 1
  - R-2 Recreatie - 2
  - R-3 Recreatie - 3
  - V-F Verkeer
  - V-F Verkeer - fietspad
  - W Wonen
- Dubbelbestemmingen**
- L-L Leiding - Leidingstrook
  - L-W Leiding - Water
  - WS-WK Waterstaat - Waterkering
- Gebiedsaanduidingen**
- Milieuzone - grondwaterbeschermingsgebied
  - Milieuzone - waterwingebied
  - veiligheidszone - bevi
  - A Veiligheidszone - munitie - A
  - B Veiligheidszone - munitie - B
  - C Veiligheidszone - munitie - C
  - Vrijwaringszone - duin
  - Wro-zone - wijzigingsgebied 1
  - Wro-zone - wijzigingsgebied 2
  - Wro-zone - wijzigingsgebied 3
- Funcieaanduidingen**
- (aa) Aanlegsteiger
  - (ek) Eendenkooi
  - (is) Ijsbaan
  - (mu) Museum
  - (nv) Nutsvoorziening
  - [obo-dwp] Specifieke vorm van bos - drinkwaterproductiebedrijf
  - [obo-ivo] Specifieke vorm van bos - educatieve voorzieningen
  - [obo-ukt] Specifieke vorm van bos - uitkijktoren
  - (h-A) Specifieke vorm van horeca - klasse A
  - (h-B) Specifieke vorm van horeca - klasse B
  - (m-drg) Specifieke vorm van maatschappelijk - drenkelingengraf
  - (m-g) Specifieke vorm van maatschappelijk - schrootopslag
  - (n-d) Specifieke vorm van natuur - drenkelingenhuisje
  - (n-vrh) Specifieke vorm van natuur - grondwaterschermen
  - (n-mg) Specifieke vorm van natuur - militair gebouw
  - (n-mm) Specifieke vorm van natuur - militair medegebruik
  - (n-v) Specifieke vorm van natuur - reddingsbootschuur
  - (n-vt) Specifieke vorm van natuur - vuurtoren
  - (r-A) Specifieke vorm van recreatie - klasse A
  - (vt) Volkstuin
- Bouwvlakken**  
 Bouwvlak
- Maatvoeringen**  
 2 Maximum aantal wooneenheden
- Figuren**  
 Dwarsprofiel  
 Hartlijn leiding - water



<b>OPDRACHTGEVER</b> Gemeente Vlieland		SCHAAL 1:10000	
<b>PROJECT</b> Bestemmingsplan Buitengebied Vlieland 2012		TEKENAAR S. Israel	
WIKONUMMER NLBM0205BPF01031001		PROJECTLEIDER Ajen Kujit	BLAD IN BLADEN 2-2
STATUS Ontwerp		TEKENINGNUMMER 08-248424-BP-VA-BV-130708	FORMAAT A0
DATEM 27-07-2012	DATEM 28-11-2012	OPDRACHTGEVER ORANJEWOUD OOSTERHOUT Stationsweg 2 4906 AA Oosterveld t: (0112) 611100 f: (0112) 611141	
TOEGELIJDIGHEID 26-08-2013	TOEGELIJDIGHEID 27-08-2013	BEHOUDENDE GEWISTE GEMEEDE CAROLLE AD. LUSSEL OOSTERHOUT	