


# Bijlagen bij toelichting

## Bijlage 4

### Notitie

“de uitbreidingsplannen van camping  
Duinland en de kansen voor weidevogels  
in het aangrenzende agrarisch grasland”

P.J. Zumkehr



Zumkehr Ecologisch Adviesbureau. P.J.Zumkehr, Oude Terpweg 3, 8891 GE Midsland – Terschelling;  
Tel. 0562 – 449196, Mob. 06.50.816.092. E-mail: [admin@pzumkehr.nl](mailto:admin@pzumkehr.nl)

---

## De uitbreidingsplannen van camping Duinland en de kansen voor weidevogels in het aangrenzend agrarisch grasland.

Piet Zumkehr  
Zumkehr Ecologisch Adviesbureau  
Augustus 2016

### 1. Inleiding.

De provincie Fryslân vraagt met betrekking tot de plannen van camping Duinland om een verder uitgewerkte analyse van de plannen in relatie tot de kansen voor weidevogels in het aangrenzende agrarische grasland. Als gevolg van de inrichting van het plangebied tot recreatief terrein mag worden verwacht dat de storingszone, de zone rondom de recreatieve terreinen die als gevolg van de inrichting en het gebruik ervan door weidevogels als broedgebied wordt gemedend, iets in de richting van het agrarisch gebied zal uitbreiden. Als gevolg daarvan kan in theorie gebied, dat nu als broedgebied voor weidevogels geldt, als zodanig verloren gaan. Als dit meer dan 0,5 hectare is, moet het verlies worden gecompenseerd. De in de brief d.d. 15 augustus 2016 vermelde tekst luidt als volgt:

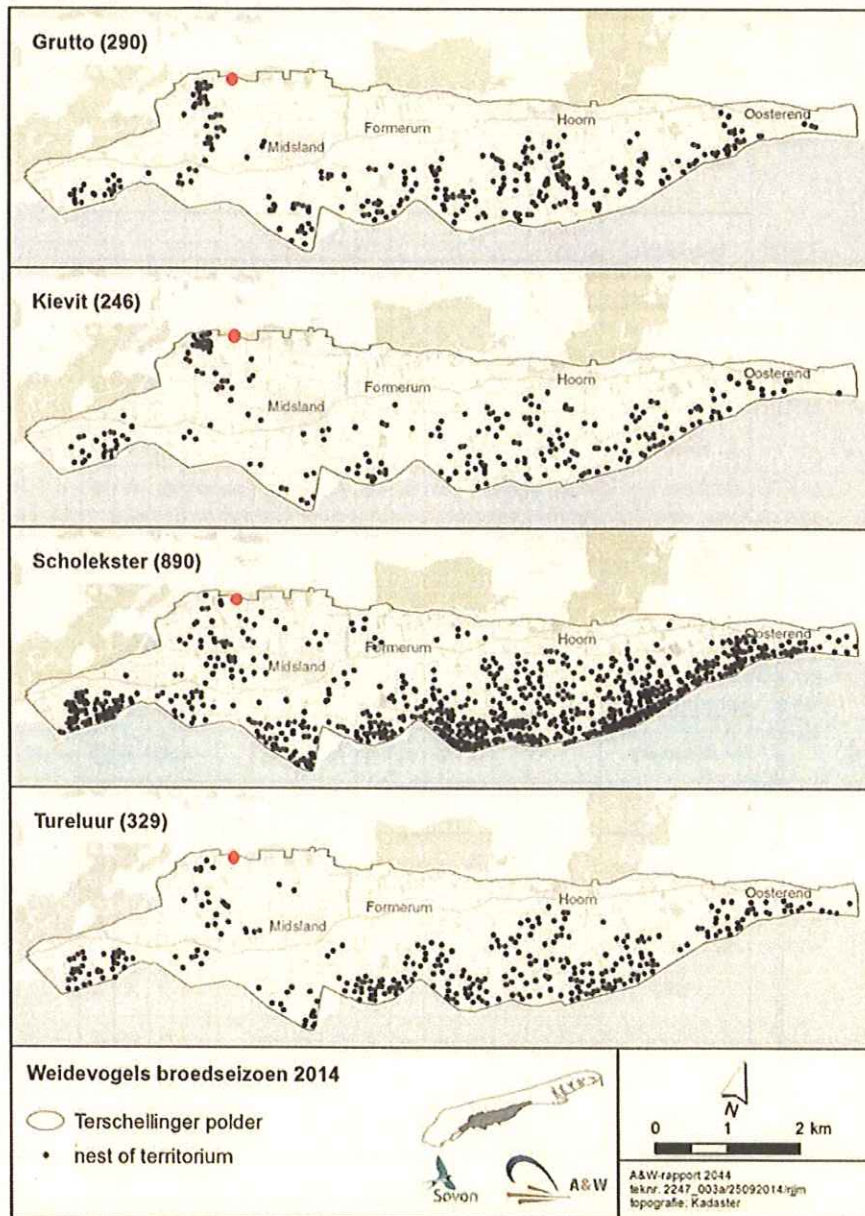
#### Weidevogelkansgebied (cat. 1)

In het plan wordt in het geheel geen aandacht geschonken aan het thema weidevogels. De voorziene uitbreiding van de camping is gelegen in agrarisch gebied dat is aangewezen als weidevogelkansgebied. Dit betekent dat op grond van artikel 7.2.2 en 7.2.4 van de Verordening Romte 2014 moet worden bekeken of sprake is van verstoring van weidevogels als gevolg van de uitbreiding van het kampeerterrein. Bij een verstoring van meer dan 0,5ha is weidevogelcompensatie aan de orde. (*Reactie van de provincie Fryslân aan het College van B&W Terschelling op de ingediende plannen, 15 augustus 2016*).

In deze korte notitie wordt de relatie van het plan van camping Duinland tot de weidevogels en weidevogelgebieden in de omgeving nader uitgewerkt. Als bron daarvoor dient de in opdracht van Vogelbescherming Nederland uitgevoerde inventarisatie van de weidevogels en andere natuurwaarden in de Terschellinger polder (*Koopmans en Postma, 2014*). In dit rapport is tevens een weidevogel-kansenkaart opgenomen.

## 2. Weidevogels in het agrarische landschap ten zuiden van het plangebied van camping Duinland.

Uit de inventarisatie van 2014 (Koopmans en Postma, 2014, pag. 16) blijkt dat het agrarisch gebied ten zuiden van camping Duinland niet rijk aan weidevogels is. Binnen het plangebied zelf wordt niet door weidevogels gebroed. Dit geldt eveneens voor een zone van ongeveer 100 meter aangrenzend aan het plangebied, die als gevolg van de aanwezigheid van elzensingels en bommwallen niet als broedgebied geschikt is. Ten zuiden daarvan liggen enkele gebieden, waar door enkele paren weidevogels wordt gebroed. Het gaat dan om 1 broedpaar van de Kievit, en 6 broedparen van de scholekster. Grutto, tureluur en andere soorten ontbreken er.



Figuur 3.5 Verspreiding van vier weidevogels (Grutto, Kievit, Scholekster en Tureluur) in de Terschellinger polder.

Kaart 1: De verspreidingskaart van weidevogels in de Terschellinger polder. Rode stip: Ligging van het plangebied van camping Duinland. (Bron: Koopmans en Postma, 2014, pag. 16.)



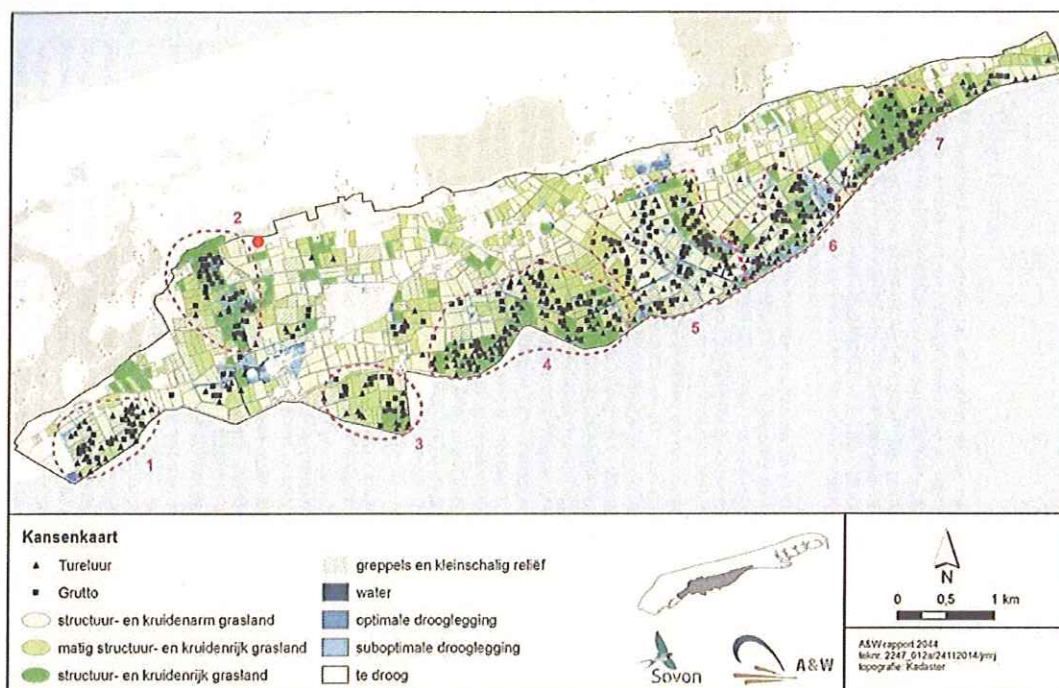


Kaart 2: De broedlocaties van de weidevogels ten zuiden van camping Duinland in 2014. S = Scholekster, K = Kievit. Bron: Koopmans en Postma, 2014, pag. 16.

### 3. Een kansengebied voor weidevogels?

Het aangrenzende agrarische gebied is niet rijk aan broedende weidevogels. Er komen slechts twee soorten voor, waarbij alleen scholekster als redelijk talrijk mag worden beschouwd. In het rapport van *Koopmans en Postma* wordt aan de hand van de inventarisatie een analyse gemaakt van de gegevens, en wordt aangegeven welke delen van de Terschellinger polder kansen biedt voor de verbetering van de weidevogelstand bij een daarop gericht beheer, de zogenaamde "kanskaart" (*Koopmans en Postma*, 2014, pag. 25). Het gebied van de Mastenbroeken en aangrenzende agrarische graslanden wordt op deze kanskaart aangegeven als een gebied met kansen voor weidevogels. Dit gebied ligt echter op aanzienlijke afstand ten westen van camping Duinland. Het agrarisch gebied aangrenzend aan camping Duinland wordt op deze kaart niet als een kansrijk gebied aangegeven.





Figuur 4.1 Kansenkaart voor de ontwikkeling van het Rijkse Weidelandschap.

Kaart 3: De kansenkaart uit Koopmans en Postma, 2014. Het gebied aangegeven als gebied no. 2 betreft het kansrijke gebied van de Mastenbroeken en omgeving. De rode stip is de locatie van het plangebied van camping Duinland.

#### 4. Landschappelijke aspecten van het agrarisch gebied aangrenzend aan camping Duinland in relatie tot weidevogels.

In het bovenstaande wordt al aangegeven dat het agrarisch grasland aangrenzend aan camping Duinland niet een goed weidevogelgebied is, en het gebied ook geen kansen biedt voor verbetering van de weidevogelstand. Dit heeft voor een aanzienlijk deel te maken met de huidige landschappelijke inrichting van het gebied. Camping Duinland zelf maakt deel uit van het elzensingellandschap van Terschelling, een complex van percelen dat omringd is door elzensingels. Weidevogels mijden bij de keuze van hun broedlocatie terreinen met bomen en boomsingels en houden een aanzienlijke marge tussen de broedlocatie en de boomsingels. Dit bepaalt dat een aanzienlijk oppervlak van het gebied rondom het plangebied als broedgebied voor weidevogels niet geschikt is. Het uitbreidingsgebied van camping Duinland is een graslandgebied dat direct aan het elzensingelgebied grenst, en er min of meer tussen ligt. Elzensingels en andere boomwallen zijn aanwezig direct ten westen, noorden en oosten van het uitbreidingsgebied. Dit betekent dat het uitbreidingsgebied van camping Duinland nu al volledig ligt in de zone die door de aanwezigheid van boomsingels wordt beïnvloed, en die door weidevogels als ongeschikt broedgebied geldt.

Daarnaast mijden weidevogels de zone's direct grenzend aan doorgaande wegen en paden. Het poldergebied ten zuiden van camping Duinland is sterk door wegen en paden doorsneden. Ook als gevolg hiervan is een groot deel van het agrarisch grasland niet geschikt als broedgebied voor weidevogels. De sterke doorsnijding van het gebied door wegen en paden bepaalt mede dat het gebied voor weidevogels ook niet kansrijk is.

Kaart 4 geeft e.e.a. visueel weer. De broedlocaties van de weidevogels zijn er op aangegeven. Het gebied binnen de gele lijn kan gelden als broedgebied voor weidevogels. Het overige gebied betreft op basis van de bestaande landschappelijke inrichting voor weidevogels niet geschikt broedgebied.





*Kaart 4. Ligging van het plangebied van Camping Duinland ten opzichte van de broedlocaties van de weidevogels. S = Scholekster, K = Kievit.  
De gele lijn geeft aan welke gebieden geschikt zijn als weidevogelbroedgebied (binnen de lijnen) en welke niet (er buiten). Rode lijn: het plangebied van camping Duinland. Groene lijn: in het kader van het plan aan te planten boomsingels.*

## 5. Conclusies.

Uit het bovenstaande blijkt dat het agrarisch gebied aangrenzend aan het plangebied van camping Duinland op basis van de huidige landschappelijke inrichting van het gebied maar in beperkte mate geschikt is als broedgebied voor weidevogels, en niet kan worden beschouwd als een gebied met kansen voor verbetering van de weidevogelstand bij gericht beheer. Het uitbreidingsgebied van camping Duinland grenst aan een door elzensingels en andere boomsingels omsloten terrein. Voor de inrichting van het plangebied tot recreatief terrein wordt dit gebied omringd door nieuw aan te planten boomsingels, die in het verlengde liggen van al aanwezige boomsingels. De inrichting en het gebruik van het plangebied als recreatief terrein zal er toe leiden dat de storingszone rondom het plangebied, dat wil zeggen de zone die door broedende weidevogels wordt gemeden als gevolg van het recreatieve gebruik, iets wordt uitgebreid in oostelijke en zuidelijke richting ten opzichte van de bestaande velden van camping Duinland en Schuttersbos. Deze storingszone wordt door de aanplant van de boomsingels echter beperkt gehouden. Echter deze storingszone ligt volledig binnen het gebied dat nu op basis van de al aanwezige boomsingels en openbare wegen als broedgebied door weidevogels wordt gemeden. De uitvoering van het plan van camping Duinland heeft dan ook niet tot gevolg dat enig oppervlak van het huidige broedgebied van weidevogels verloren gaat. De brief van de provincie Fryslân geeft



aan dat indien meer dan 0,5 hectare weidevogel-broedgebied verloren gaat compensatie verplicht is. De conclusie wordt hier echter getrokken dat als gevolg van de uitvoering van het plan geen broedgebied verloren gaat. Compensatie is dan ook niet nodig.



*Kaart 5. Verschuiving van de verstoringszone rondom het plangebied als gevolg van de inrichting van het plangebied als recreatieterrein (oranje lijnen en pijlen). De verstoringszone ligt geheel binnen het gebied dat al in de huidige situatie door weidevogels als broedgebied wordt gemedend.*

## 6. Literatuur.

Koopmans, M en J.Postma, 2014. Ecologische waarden en kansen voor het Rijke Weidelandschap in de Terschellinger polder. A&W- rapport 2044. A&W Ecologisch Onderzoek, Veenwouden.