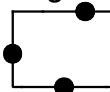

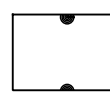


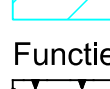

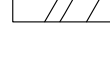
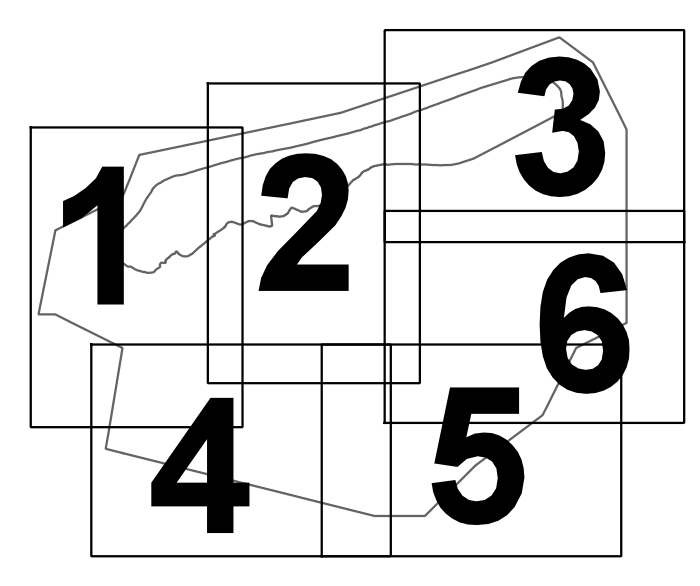


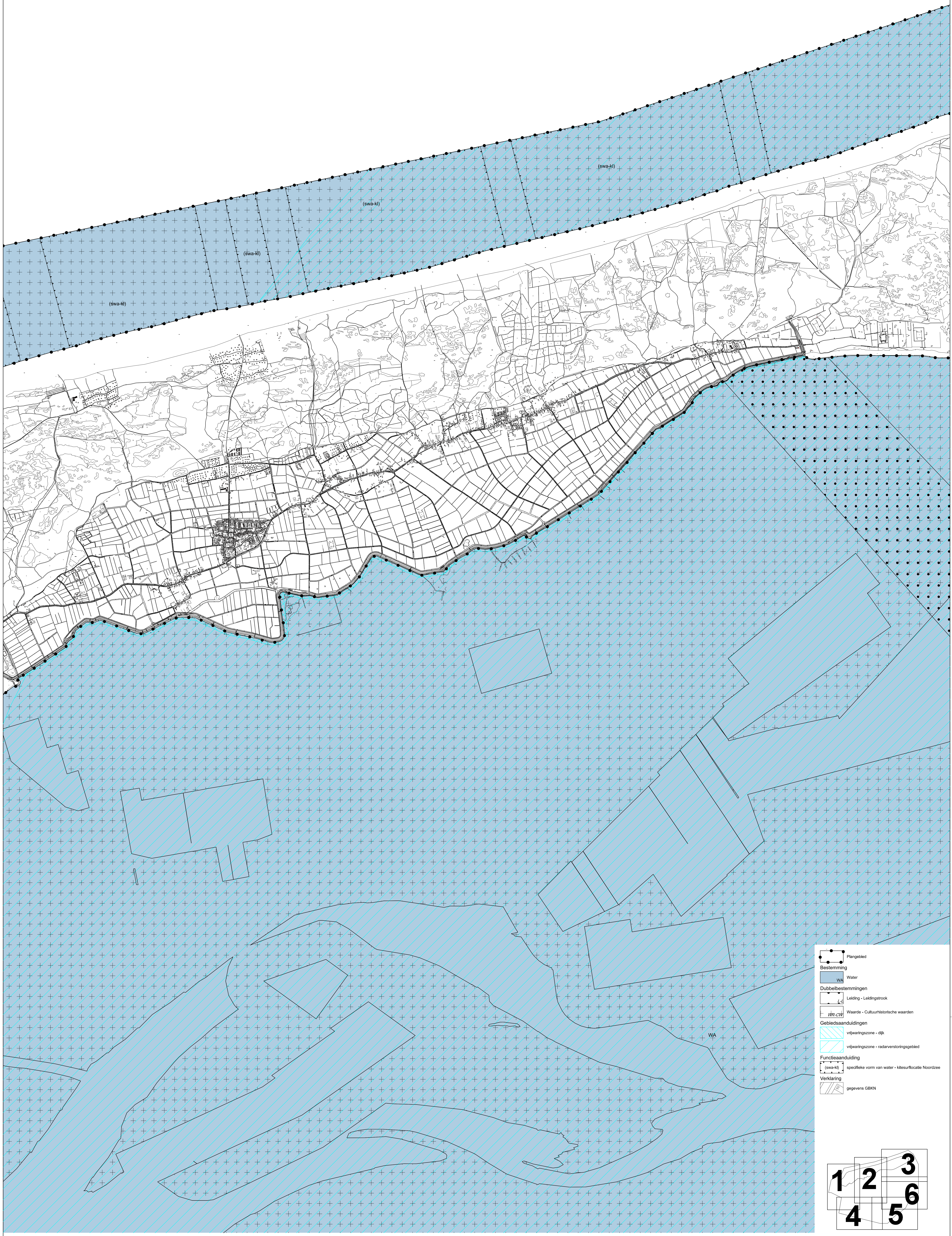


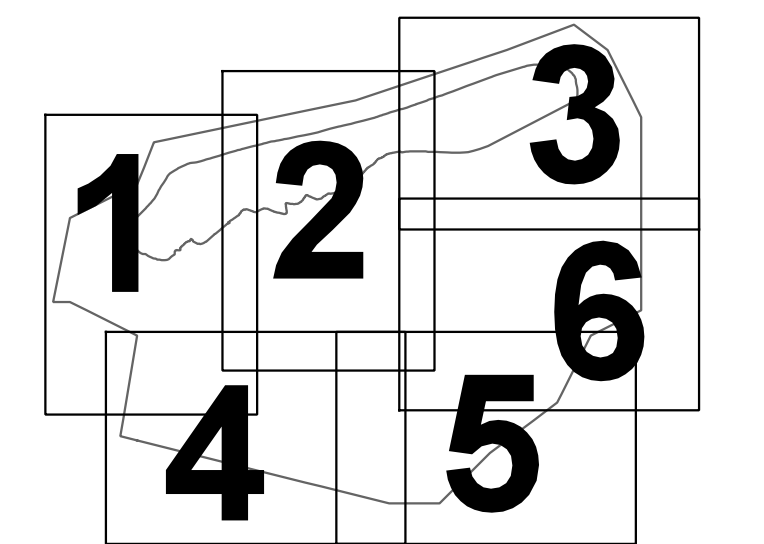
- Legenda**
-  Plangebied
 - Bestemming**
 -  Water
 - Dubbelbestemmingen**
 -  Leiding - Leidingstrook
 -  Waarde - Cultureelhistorische waarden
 - Gebiedsaanduidingen**
 -  vrijwingszone - dijk
 -  vrijwingszone - radarverstoringsgebied
 - Funcieaanduiding**
 -  specifieke vorm van water - kiesurlocatie Noordzee
 - Verklaring**
 -  gegevens GBKN

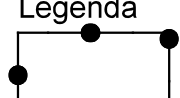

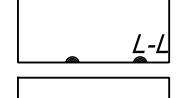
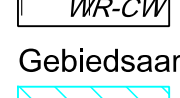

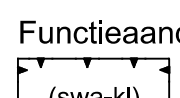




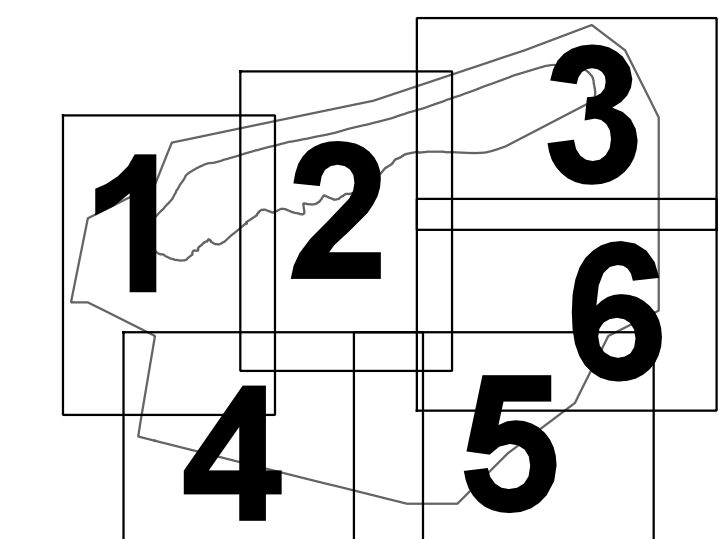
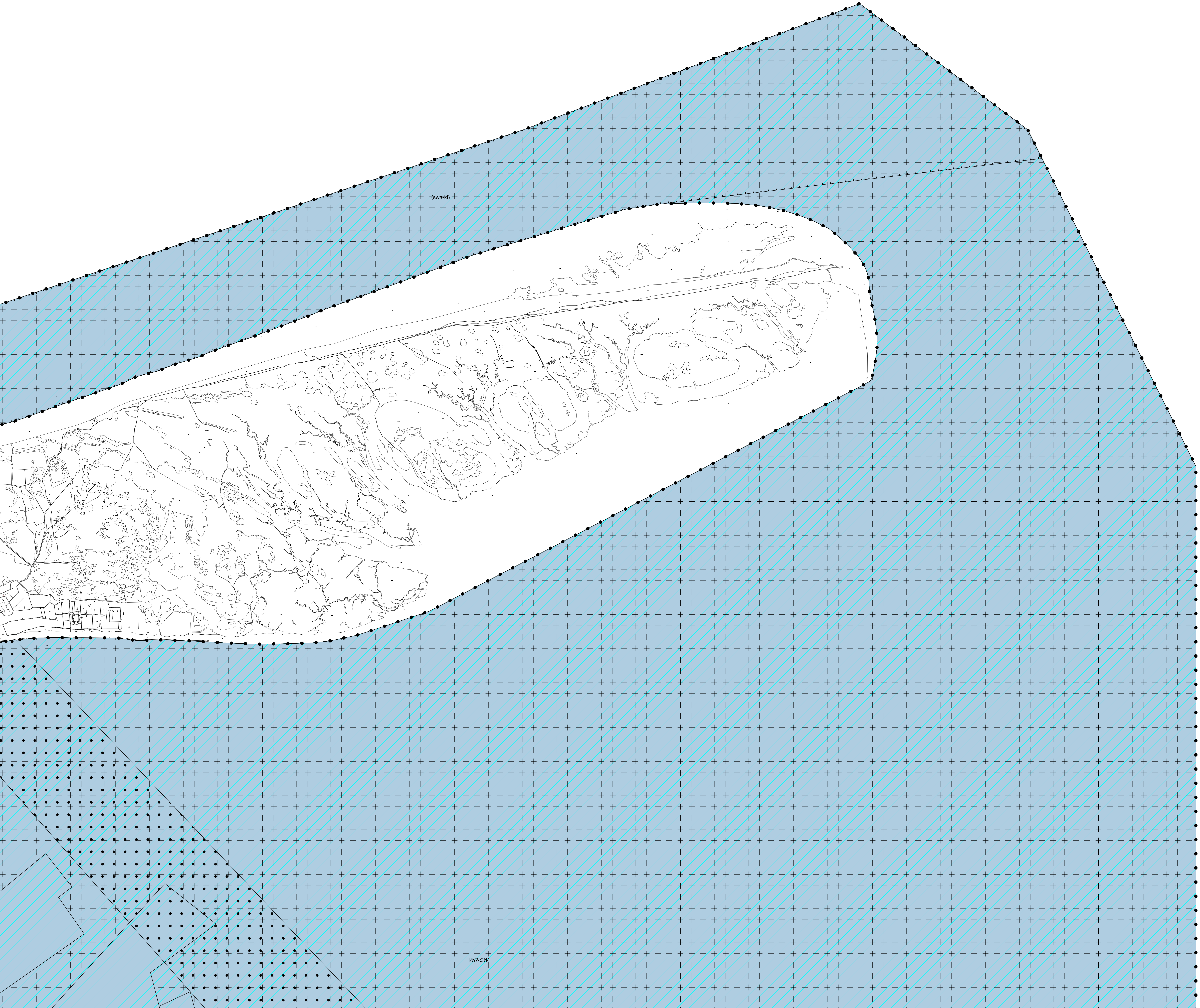
		Gemeente Terschelling Beheersverordening Waddenzee en Noordzee blad 1 van 6 Illustratie
datum: 13-07-2015 schaal: 1 : 15.000 papierformaat: A0 status: vastgesteld projectnr.: 550.42.50.00.01.00 gezien: DT		
<small> BügelHajema Adviseurs B.V. Bureau voor Ruimtelijke Ordening en Milieu BSNP Balhuizer Bakkerwei 25, 9014 SE Lelouste (NL) 050 218 20 10 E: leeuw@buegelhajema.nl W: www.buegelhajema.nl </small>		

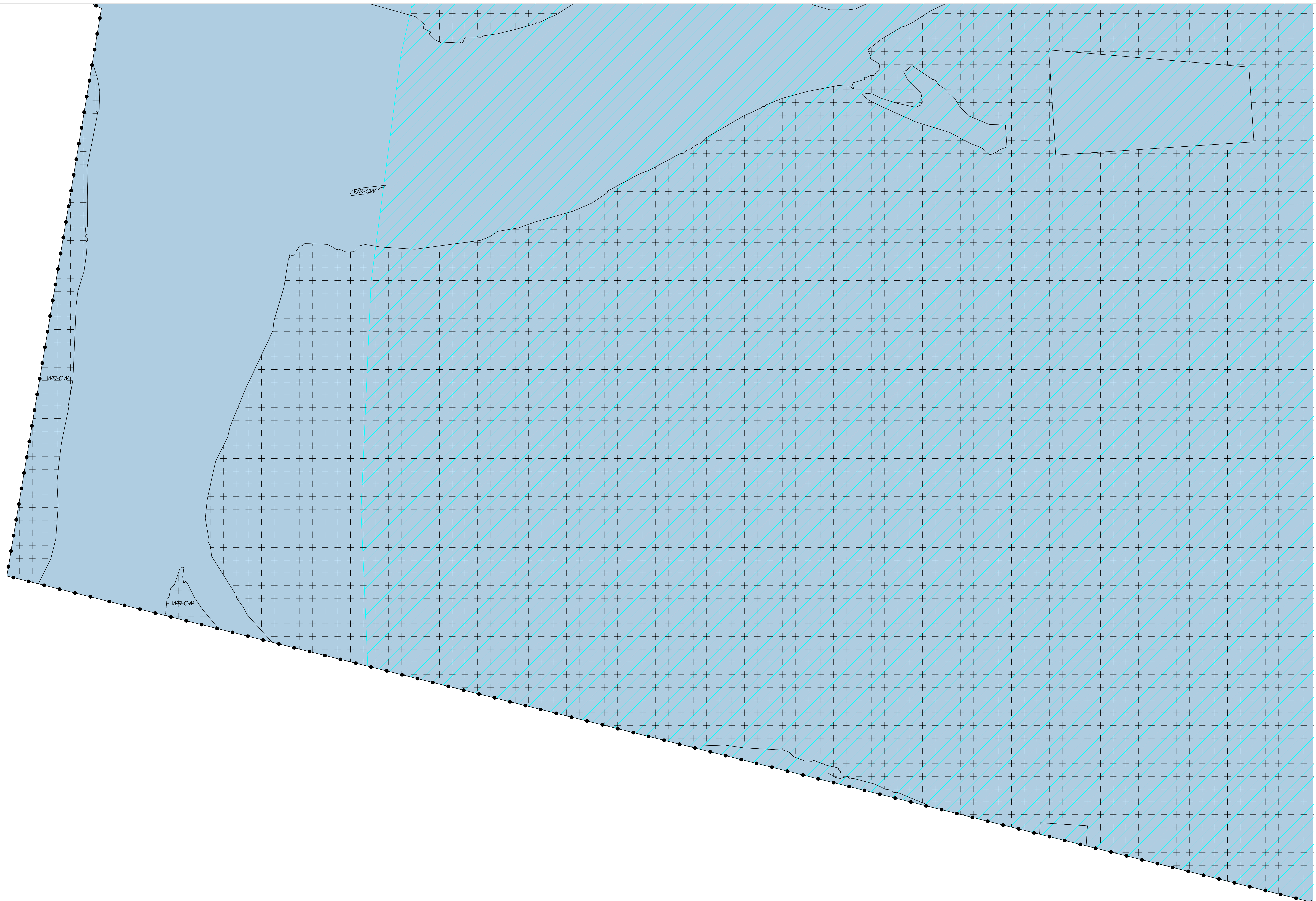


- Plangebied
- Bestemming**
- Water
- Dubbelbestemmingen
- Leiding - Leidingstroom
- Waarde - Cultureelhistorische waarden
- Gebiedsaanduidingen**
- vrijwingszone - dijk
- vrijwingszone - radarverstoringgebied
- Functionaanduiding**
- (swa-kl) specifieke vorm van water - kitesurflocatie Noordzee
- Verklaring**
- gegevens GBKN



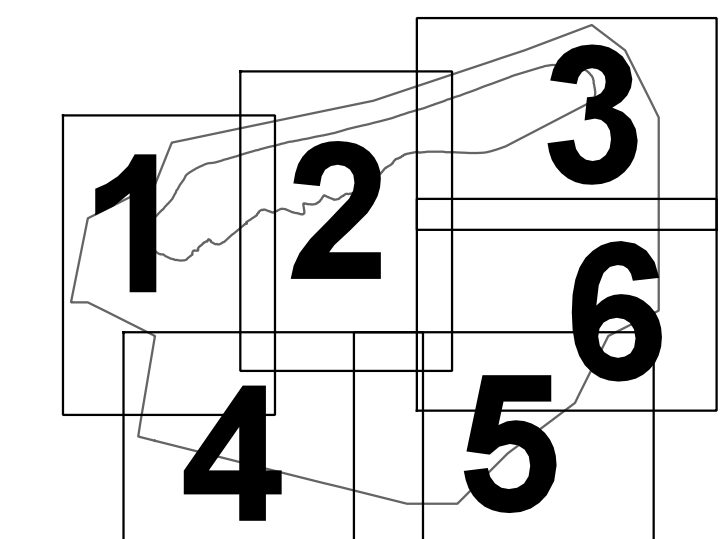
- Legenda**
-  Plangebied
 - Bestemming**
 -  Water
 - Dubbelbestemmingen**
 -  Leiding - Leidingstrook
 -  Waarde - Cultuurhistorische waarden
 - Gebiedsaanduidingen**
 -  vrijwaringszone - dijk
 -  vrijwaringszone - radarverstoringsgebied
 - Funcieaanduiding**
 -  (swa-kl) specifieke vorm van water - kitesurflocatie Noordzee
 - Verklaring**
 -  gegevens GBKN





Legenda

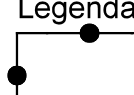

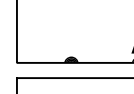



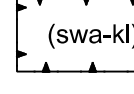
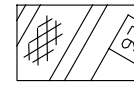
- Pingsgebied
- Bestemming
 - Water
- Dubbelbestemmingen
 - Leiding - Leidingstrook
- Waarde - Cultuurhistorische waarden
- Gebiedsaanduidingen
 - vrijwaringszone - dijk
 - vrijwaringszone - radarstoringsgebied
- Functionaanduiding
 - specifieke vorm van water - kitesurflocatie Noordzee
- Verklaring
 - gegevens GBKN

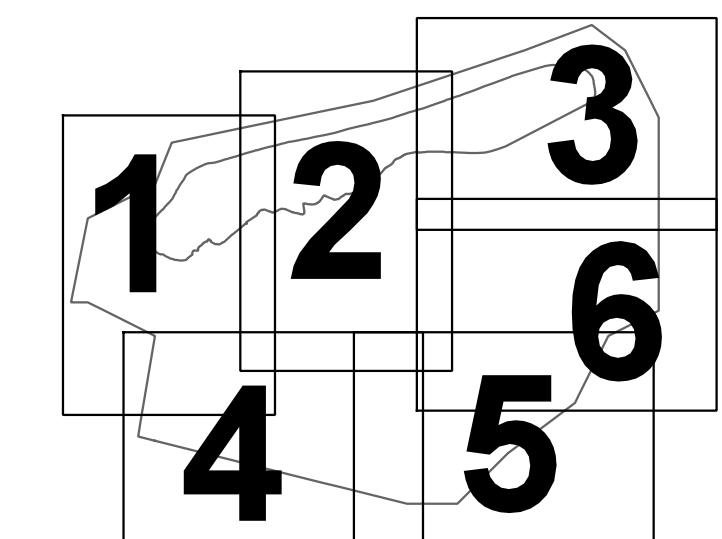


Gemeente Terschelling
 Beheersverordening Waddenzee en Noordzee
 blad 4 van 6
 Illustratie

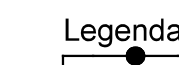

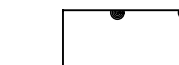
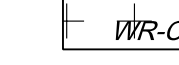


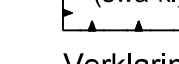

datum: 13-07-2015
 schaal: 1 : 15.000
 papierformaat: A0
 status: vastgesteld
 projectnr.: 560.42.50.00.01.00
 gezien: DT
 NL.IMRD.0003.0V214WADDENZEE-V001

BügelHajema
 Flex voor ideeën
 BügelHajema Adviseurs B.V. Bureau voor Ruimtelijke Ordening en Milieu ONSP
 Balhuus Bakkerei 76, 8114 SE, Ljouwert 059 218 26 15
 E: bureau@buegelhajema.nl W: www.buegelhajema.nl

- Legenda**
-  Plangebied
 - Bestemming**
 -  Water
 - Dubbelbestemmingen**
 -  Leding - Leidingstrook
 -  Waarde - Cultuurhistorische waarden
 - Gebiedsaanduidingen**
 -  vrijwaringszone - dijk
 -  vrijwaringszone - radarstoringsgebied
 - Functionaanduiding**
 -  specifieke vorm van water - kitesurflocatie Noordzee
 - Verklaring**
 -  gegevens GBKN



	Gemeente Terschelling Beheersverordening Waddenzee en Noordzee blad 5 van 6 Illustratie
	datum: 13-07-2015 schaal: 1 : 15.000 papierformaat: A0 status: vastgesteld projectnr.: 560.42.50.00.01.00 gezien: DT NL.IMRD.0003.0V2014WADDENZEE-V001
 BügelHajema Flex voor ideeën	
BügelHajema Architecten bv, Bureau voor Ruimtelijke Ordening en Milieu ONSP Balhuus Rijkswaai 76, 9314 SE, Leeuwarden 059 218 26 16 E: bureau@buegelhajema.nl W: www.buegelhajema.nl	

- Legenda**
-  Plangebied
 - Bestemming**
 -  Water
 - Dubbelbestemmingen**
 -  Leiding - Leidingstrook
 -  Waarde - Cultuurhistorische waarden
 - Gebiedsaanduidingen**
 -  vrijwaringszone - dijk
 -  vrijwaringszone - radarverstoringsgebied
 - Funcieaanduiding**
 -  (ma-4) specifieke vorm van water - kitesurflocatie Noordzee
 - Verklaring**
 -  gegevens GBKN

