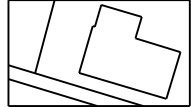


BESTEMMING

W-1 en 2 Wonen - 1 en 2


AANDUIDINGEN

 bestaande bebouwing GBKN

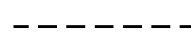
 bouwvlak
voorgevelbouwgrens
bestemmingsgrens



 7 maximale goothoogte

 7 maximale bouwhoogte

 A 10 maximaal aantal woningen

 plangrens

 scheidingslijn

	Gemeente Smallingerland												
	Uitwerkingsplan Vrijburgh 2015												
	plankaart gewaarmerkte kaart, nr. 0090.UP2015SVR.0401												
<table border="0"> <tr> <td>datum:</td> <td>19-11-2015</td> </tr> <tr> <td>schaal:</td> <td>1 : 1000</td> </tr> <tr> <td>papierformaat:</td> <td>A3</td> </tr> <tr> <td>status:</td> <td>vastgesteld</td> </tr> <tr> <td>projectnr.:</td> <td>232.00.06.01.00</td> </tr> <tr> <td>gezien:</td> <td>RS</td> </tr> </table>		datum:	19-11-2015	schaal:	1 : 1000	papierformaat:	A3	status:	vastgesteld	projectnr.:	232.00.06.01.00	gezien:	RS
datum:	19-11-2015												
schaal:	1 : 1000												
papierformaat:	A3												
status:	vastgesteld												
projectnr.:	232.00.06.01.00												
gezien:	RS												
 BügelHajema Plek voor ideeën													
BügelHajema Adviseurs bv, Bureau voor Ruimtelijke Ordening en Milieu BNSP Balthasar Bekkerwei 76, 8914 BE Leeuwarden T 058 215 25 15 E leewarden@bugelhajema.nl W www.bugelhajema.nl													