


B i j l a g e 5 :
O v e r l e g r e a c t i e s

SMALLINGERLAND - DIV	
Verseon	11 2001
Datum	04/02/2010
Afdeling	ONT/WD
<input type="checkbox"/> &W <input type="checkbox"/>	Kopie

provinsje fryslân
provincie fryslân 

postbus 20120
8900 lm Leeuwarden
snekertrekweg 1
telefoon: (058) 292 59 25
telefax: (058) 292 51 25
www.fryslan.nl
e-mail: provincie@fryslan.nl

College van burgemeester en wethouders
van de gemeente Smallingerland
Postbus 10000
9200 HA DRACHTEN

Leeuwarden, 2 februari 2010
Verzonden, **03 FEB. 2010**

Ons kenmerk : 00872899
Afdeling : Ruimte
Behandeld door : G. van der Wielen-Berg / (058) 292 57 78 of g.vanderwielen@fryslan.nl
Uw kenmerk : 108009/ONT/WD
Bijlage(n) :

Onderwerp : voorontwerp bp. Tjallingahiem, Hagewyk te Drachten

Geacht college,

Op 11 januari 2010 is bovengenoemd plan ter advisering ontvangen.

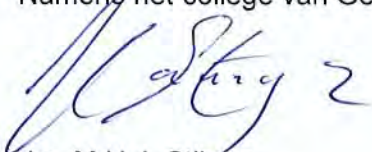
De provinciale belangen in het plan zijn op een juiste wijze verwerkt.

Het plan geeft overigens geen aanleiding tot opmerkingen.

Wanneer het plan in de ontwerpfase niet wezenlijk wordt gewijzigd, is toezending van het ontwerpplan aan Gedeputeerde Staten niet nodig.

Hoogachtend,

Namens het college van Gedeputeerde Staten,



drs. M.H.J. Stijnen
Hoofd afdeling Ruimte



Gemeente Smallingerland
Afdeling Ontwikkeling
t.a.v. W. Dijkstra
Postbus 10.000
9200 HA DRACHTEN

SMALLINGERLAND - DIV	
Verseon	109525
Datum	13 jan '10
Afdeling	One
Kopie	

Datum
12-1-2010

Onderwerp
voorontwerp bestemmingsplan
"Tjallinga Hiem Hagewyk te
Drachten"

Uw brief van
8-1-2010

Uw kenmerk
108009/ONT/WD

Ons kenmerk
T3-070703 \BU-0032460

Contactpersoon
A.C. Hoekstra

Telefoon
050-58 24461

E-mail
infra.affairs.zl@kpn.com

Geachte heer/mevrouw,

Met belangstelling heb ik kennis genomen van het bestemmingsplan "Tjallinga Hiem Hagewyk te Drachten" in uw gemeente.

Als vertegenwoordiger van KPN bespreek ik (daar waar nodig en gewenst) graag met u de eventuele nadere uitwerking van dit plan, waarbij onder andere het volgende aan de orde kan komen:

- het creëren van tracés aan beide zijden van straten in openbare grond, in bermen en open verhardingen;
- het handhaven van de bestaande tracés;
- het vrijhouden van de toegewezen tracés van bomen en beplanting;

Met vriendelijke groet,

Wim Emaus
Medewerker BackOffice Noord

KPN W&O N&S

Capacity IA BO Noord
Parkstraat 1
Zwolle

Telefoon (050) 582 44 61

infra.affairs.zl@kpn.com
www.kpn.com

Correspondentieadres:

Postbus 10013
8000 GA Zwolle

KPN B.V.
Handelsregister
K.v.K. Haaglanden
27124701
NL 009292056B01



Gemeente Smallingerland
Afdeling Ontwikkeling
T.a.v. de heer/mevrouw W. Dijkstra
Postbus 10.000
9200 HA DRACHTEN

Friesland
Snekertrekweg 61
8912 AA Leeuwarden
Postbus 1090
8200 BB Lelystad
Telefoon 088 8845594
Fax 088 8845300
www.vitens.nl

Behandeld door	dhr. O. Veenstra	Datum	20 januari 2010
Doorkiesnummer	(088) 884 52 67	Uw kenmerk	108009/ONT/WD
Ons kenmerk	2010/48 DIS-O/hks	Email	otto.veenstra@vitens.nl
Onderwerp	Voorontwerp bestemmingsplan "Tjallinga Hiem, Hagewyk te Drachten"		

Geachte heer/mevrouw Dijkstra,

Het bestemmingsplan "Tjallinga Hiem, Hagewyk te Drachten" geeft geen aanleiding tot wijzigingen aan ons leidingnet.

Wij vertrouwen erop u hiermee voldoende te hebben geïnformeerd.

Met vriendelijke groet,

ing. H.M. Vaartjes
manager Distributie a.i.

Dijkstra, W.

Van: Tineke van den Brink [tvandenbrink@weterskipfryslan.nl]
Verzonden: vrijdag 5 februari 2010 12:03
Aan: Dijkstra, W.
CC: Henk Brummelman
Onderwerp: RE: aanvraag watertoets bestemmingsplan Tjallinga hiemHagewykteDrachten
Bijlagen: Standaard wateradvies.doc

Geachte heer Dijkstra,

Na aanleiding van uw email en uitlog is besloten dat voor dit bestemmingsplan de versnelde watertoets van toepassing is.

In de bijlage vindt u ons standaard advies. Graag zien wij in de waterparagraaf een melding dat er een versnelde watertoets heeft plaatsgevonden.

Hopende u voldoende te hebben geïnformeerd.

Met vriendelijke groet,
Tineke van den Brink

Medewerker planvorming
tel. : 058-292 2703
email : tvandenbrink@weterskipfryslan.nl

Weterskip Fryslân
Afdeling Beleid en Plannen
Postbus 36
8900 AA Leeuwarden
www.weterskipfryslan.nl

-----Oorspronkelijk bericht-----

Van: Dijkstra, W. [mailto:w.dijkstra@Smallingerland.NL]
Verzonden: 29 January 2010 14:29
Aan: Tineke van den Brink
Onderwerp: RE: aanvraag watertoets bestemmingsplan Tjallinga hiem HagewykteDrachten

Geachte mevrouw van den Brink,

De locatie betrof een oude schoollocatie waar op grond van het oude bestemmingsplan (op dit moment geldig) zelfde bebouwingspercentage was toegestaan als nu voor het nieuwe gebruik wordt toegestaan. De bestemming wijkt in die mate alleen af mèt gebruik inzake de bestemming (niet qua bebouwingsmogelijkheden). Hiermee wijkt het nieuwe bestemmingsplan niet af dit op zichte van het oude bestemmingsplan (wat betreft toegestane m2 bebouwd oppervlakte, en niet qua verharding). En op grond hiervan kan ook worden geconstateerd dat watercompensatie niet noodzakelijk/nodig is.

In de bijlage treft u de betreffende fragment van het thans geldende bestemmingsplan

Mocht u verder vragen hebben, dan hoor ik dat graag.

Met vriendelijke groet.

dhr. W. Dijkstra
senior beleidsmedewerker ruimtelijke ordening
afdeling Ontwikkeling
Gemeente Smallingerland

Postbus 10000

9200 HA DRACHTEN

☎ : 0512 58 14 66

☎ : 0512 58 15 33

✉ : W.Dijkstra@smallingerland.nl

website : www.smallingerland.nl



Van: Tineke van den Brink [mailto:tvandenbrink@weterskipfryslan.nl]

Verzonden: vrijdag 29 januari 2010 10:29

Aan: Dijkstra, W.

Onderwerp: aanvraag watertoets bestemmingsplan Tjallinga hiem Hagewyk teDrachten

Geachte heer Dijkstra,

Op 11 januari heb ik uw brief ontvangen welke in het kader van het overleg naar ons is gestuurd.

Het gaat om het voorontwerp bestemmingsplan Tjallinga Hiern, Hagewyk te Drachten.

Deze brief wordt beschouwd als de aanvraag voor een watertoets en graag had ik van u wat aanvullende informatie.

Uit het bestemmingsplan wordt niet duidelijk wat de toename in verhard oppervlak is. (Verhard oppervlak; gebouwen, bijgebouwen, wegen, paden, etc.)

Weterskip Fryslân hanteert het uitgangspunt dat een toename van verhard oppervlak gecompenseerd moet worden door waterberging aan te leggen. Het hele oppervlak dient gecompenseerd te worden door 10% van het gehele oppervlak als nieuw oppervlaktewater aan te leggen.

Is er binnen het bestemmingsplan nagedacht over mogelijkheden voor compensatie voor de toename in verhard oppervlak?

Daarnaast wil ik u melden dat het wateradvies niet voor de gestelde termijn, 17 februari, afgehandeld kan worden.
Het Wetterskip heeft als streven om watertoetsen binnen 6 tot 8 weken te behandelen na aanvraag,

Voor vragen kunt u mij mailen of bellen op onderstaand nummer,

Met vriendelijke groet,
Tinoke van den Brink

Medewerker planvorming
tel. : 058-292 2703
email : tvandenbrink@wetterskipfryslân.nl

Wetterskip Fryslân
Afdeling Beleid en Plannen
Postbus 36
8900 AA Loolwarden
www.wetterskipfryslan.nl

De informatie opgenomen in dit bericht kan vertrouwelijk zijn en is uitsluitend bestemd voor de geadresseerde(n). Wetterskip Fryslân staat niet in voor een correcte, tijdige overbrenging van dit bericht. E-mail wordt door Wetterskip Fryslân niet gebruikt voor het aangaan van verplichtingen, tenzij dit expliciet schriftelijk is overceengekomen. Aan persoonlijke opvattingen van medewerkers kunnen geen rechten worden ontleend.

Voorbehoud.

Deze e-mail is uitsluitend bestemd voor de geadresseerde. Wilt u zo vriendelijk zijn om direct contact op te nemen met de verzender als deze e-mail bij vergissing bij u terecht is gekomen? Aan de inhoud van het bericht kunnen geen rechten worden ontleend, tenzij dit expliciet in het bericht is verwoord

De informatie opgenomen in dit bericht kan vertrouwelijk zijn en is uitsluitend bestemd voor de geadresseerde(n). Wetterskip Fryslân staat niet in voor een correcte, tijdige overbrenging van dit bericht. E-mail wordt door Wetterskip Fryslân niet gebruikt voor het aangaan van verplichtingen, tenzij dit expliciet schriftelijk is overceengekomen. Aan persoonlijke opvattingen van medewerkers kunnen geen rechten worden ontleend.

Wateradvies voor <Naam van het plan>
<Straatnaam + huisnummer van het plan>
<postcode + plaats van het plan>

Datum <datum>

In dit advies staan de maatregelen die Wetterskip Fryslân adviseert om wateroverlast te voorkomen en het water in de sloten schoon te houden. Uw gemeente stemt in met dit advies. Het is een standaard advies dat voor alle kleine plannen wordt gegeven. Hierdoor kan het voorkomen dat niet alle punten gelden voor uw plan.

Probeer regenwater langzaam weg te laten lopen

Regenwater dat op een verhard oppervlak valt, gaat sneller naar het riool of een sloot dan regenwater dat op onverhard oppervlak valt (zoals gras of een groenstrook). Wanneer opeens veel water in de riolen en sloten komt kan dit wateroverlast geven. Het is daarom belangrijk dat het regenwater langzaam wegloopt. Dit kan op verschillende manieren. Vang het regenwater eerst in een regenton op, gebruik grasstenen ('open bestrating') voor de bestrating en bestraat niet uw hele perceel maar laat wat stukken open met gras of andere beplanting.

Regenwater niet op het riool lozen

Wij adviseren om regenwater direct op een sloot te lozen en niet op het vuilwaterriool. De rioolwaterzuivering wordt dan niet onnodig belast met schoon regenwater. Dit is alleen mogelijk als er een sloot dicht bij uw perceel ligt.

Gebruik schone bouwmaterialen, gebruik geen chemische onkruidbestrijding

Regenwater dat op uw perceel valt, komt uiteindelijk altijd in het grondwater of in het oppervlaktewater. U kunt watervervuiling voorkomen. Wij adviseren om geen uitlogende bouwmaterialen zoals zink, koper en lood te gebruiken. Deze materialen zijn een belangrijke bron voor de vervuiling van ons water. Wij geven u graag informatie over goede alternatieven. Ook adviseren wij om geen chemische middelen voor onkruidbestrijding te gebruiken.

Vloeren minimaal een meter boven het grondwater

Er zit grondwater onder uw perceel. Dit water zit op een bepaalde diepte. Het waterpeil in een sloot dicht bij uw perceel laat zien op welke diepte het grondwater ongeveer zit. Wij adviseren om het vloerpeil (bovenkant vloer) van woningen en andere bouwwerken minimaal een meter boven het grondwaterpeil aan te leggen. Dan heeft u geen last van het grondwater. Vaak eist uw gemeente ook een minimum aanleghoogte in de bouwvergunning. Twijfelt u over de diepte van het grondwater? Dan kunt u altijd bellen met uw gemeente of met het Wetterskip.

Vergunningen die u bij het waterschap moet aanvragen

Voor sommige werkzaamheden of activiteiten heeft u een watervergunning van het waterschap nodig of moet u een melding doen. Informatie hierover vindt u op onze website (www.wetterskipfryslan.nl/waterwet).

Wateradvies voor <Naam van het plan>
 <Straatnaam + huisnummer van het plan>
 <postcode + plaats van het plan>

Datum <datum>

In dit advies staan de maatregelen die Wetterskip Fryslân adviseert om wateroverlast te voorkomen en het water in de sloten schoon te houden. Uw gemeente stemt in met dit advies. Het is een standaard advies dat voor alle kleine plannen wordt gegeven. Hierdoor kan het voorkomen dat niet alle punten gelden voor uw plan.

Probeer regenwater langzaam weg te laten lopen

Regenwater dat op een verhard oppervlak valt, gaat sneller naar het riool of een sloot dan regenwater dat op onverhard oppervlak valt (zoals gras of een groenstrook). Wanneer opeens veel water in de riolen en sloten komt kan dit wateroverlast geven. Het is daarom belangrijk dat het regenwater langzaam wegloopt. Dit kan op verschillende manieren. Vang het regenwater eerst in een regenton op, gebruik grasstenen ('open bestrating') voor de bestrating en bestraat niet uw hele perceel maar laat wat stukken open met gras of andere beplanting.

Regenwater niet op het riool lozen

Wij adviseren om regenwater direct op een sloot te lozen en niet op het vuilwaterriool. De rioolwaterzuivering wordt dan niet onnodig belast met schoon regenwater. Dit is alleen mogelijk als er een sloot dicht bij uw perceel ligt.

Gebruik schone bouwmaterialen, gebruik geen chemische onkruidbestrijding

Regenwater dat op uw perceel valt, komt uiteindelijk altijd in het grondwater of in het oppervlaktewater. U kunt watervervuiling voorkomen. Wij adviseren om geen uitlopende bouwmaterialen zoals zink, koper en lood te gebruiken. Deze materialen zijn een belangrijke bron voor de vervuiling van ons water. Wij geven u graag informatie over goede alternatieven. Ook adviseren wij om geen chemische middelen voor onkruidbestrijding te gebruiken.

Vloeren minimaal een meter boven het grondwater

Er zit grondwater onder uw perceel. Dit water zit op een bepaalde diepte. Het waterpeil in een sloot dicht bij uw perceel laat zien op welke diepte het grondwater ongeveer zit. Wij adviseren om het vloerpeil (bovenkant vloer) van woningen en andere bouwwerken minimaal een meter boven het grondwaterpeil aan te leggen. Dan heeft u geen last van het grondwater. Vaak eist uw gemeente ook een minimum aanleghoogte in de bouwvergunning. Twijfelt u over de diepte van het grondwater? Dan kunt u altijd bellen met uw gemeente of met het Wetterskip.

Vergunningen die u bij het waterschap moet aanvragen

Voor sommige werkzaamheden of activiteiten heeft u een watervergunning van het waterschap nodig of moet u een melding doen. Informatie hierover vindt u op onze website (www.wetterskipfryslan.nl/waterwet).

Gemeente Smallingerland
 Het College van Burgemeester en Wethouders
 T.a.v. de heer W. Dijkstra
 Postbus 10.000
 9200 HA DRACHTEN

SMALLINGERLAND - DIV	
Verseon	1109ub
Datum	20 jan '10
Afdeling	Ont
B&W <input type="checkbox"/>	Kopie

Datum
 27 januari 2010

Doorkiesnummer
 0570-696461

Ons kenmerk
 TAJO 10.B.133

Uw kenmerk
 108009/ONT/WD

Onderwerp
 Voorontwerpbestemmingsplan "Tjallinga-Hiem Hagewyk te Drachten"

N.V. Nederlandse Gasunie

Postbus 19
 9700 MA Groningen
 Concourslaan 17
 T (050) 521 91 11
 F (050) 521 19 99
 E communicatie@gasunie.nl
 BTW NL007239348B01
 Handelsregister Groningen 02029700
 www.gasunie.nl

Geachte heer Dijkstra,


Naar aanleiding van uw brief met kenmerk 108009/ONT/WD van 8 januari 2010, waarmee u ons bovengenoemd voorontwerpbestemmingsplan in het kader van het vooroverleg zoals bedoeld in artikel 3.1.1. Bro deed toekomen, delen wij u het volgende mee.

Het voornoemd voorontwerpplan is door ons getoetst aan het nieuwe externe veiligheidsbeleid van het ministerie van VROM, zoals dat naar verwachting in 2010 in werking zal treden middels de AMvB Buisleidingen. De circulaire "Zonering langs hoge druk aardgastransportleidingen" uit 1984 zal dan komen te vervallen.

Op grond van deze toetsing komen wij tot de conclusie dat het plangebied buiten de 1% letaliteitgrens van onze leidingen valt. Daarmee staat vast dat de leidingen geen invloed hebben op de verdere planontwikkeling.

Wij gaan er vanuit u voldoende te hebben ingelicht.

Hoogachtend,



T.A. Koopman



> Retouradres Postbus 30020 9700 RM Groningen

Het college van burgemeester en wethouders
van de gemeente Smallingerland
Postbus 10.000
9200 HA Drachten

SMALLINGERLAND - DIV	
Verseon	113143
Datum	12/02/2010
Afdeling	ONT (WI)
B&W <input checked="" type="checkbox"/>	Kopie

Datum 11 FEB. 2010
Betreft Bestemmingsplan Tjallinga Hiem
Hagewyk te Drachten

VROM-Inspectie
Directie Uitvoering
Regionale afdeling Noord

Cascadeplein 10
Postbus 30020
9700 RM Groningen
www.vrom.nl

Contactpersoon
drs. V.K. van der Bijl

T 050-5992700
F 050-5992699
vin-ruimtelijkeplannen
@minvrom.nl

Kenmerk
2010.0008090-VBIJ-N

Geacht college,

Op 11 januari 2010 heb ik uw verzoek ontvangen om advies op grond van artikel 3.1.1 van het Besluit ruimtelijke ordening over het voorontwerpbestemmingsplan "Tjallinga Hiem, Hagewyk te Drachten".

In de brief van 26 mei 2009 aan alle colleges van burgemeester en wethouders heeft de minister van VROM aangegeven over welke nationale belangen uit de Realisatieparagraaf Nationaal Ruimtelijk Beleid (RNRB, TK 2007-2008, 31500 nr. 1) gemeenten altijd overleg moeten voeren met het Rijk. Gemeenten verzoeken zelf de afzonderlijke rijksdiensten om advies. De VROM-Inspectie coördineert de rijksreactie over voorontwerpbestemmingsplannen, -projectbesluiten en -structuurvisies.

Het bovengenoemde plan geeft aanleiding tot het maken van de volgende opmerking, gelet op de nationale belangen zoals die zijn verwoord in de RNRB. Het nummer achter het nationaal belang verwijst naar het nummer in de RNRB.

Nationaal belang 09: Milieukwaliteit en externe veiligheid

Uit de toelichting blijkt dat hogere waarden vastgesteld moeten worden voor enkele gevels inzake wegverkeerslawaaai omdat de wettelijke voorkeursgrenswaarde wordt overschreden. Ik ga er vanuit dat u de ontwerpbesluiten voor de hogere waarden tegelijk met het ontwerpbestemmingsplan ter inzage legt.

Voor nadere informatie kunt u contact opnemen met de contactpersoon die in het briefhoofd is vermeld.

Ik vertrouw erop dat u de opmerking op een adequate wijze zult verwerken in het bestemmingsplan.

VROM-Inspectie
Directie Uitvoering
Regionale afdeling Noord

Een afschrift van deze brief heb ik gezonden aan het college van Gedeputeerde Staten van de provincie Fryslân.

Kenmerk
2010.0008090-VBIJ-N

Hoogachtend,
de directeur-inspecteur regio Noord,


mr. ir. N.K. Tilstra

BRANDWEER

Fryslân

Verseon

SMALLINGERLAND - DIV	
Verseon	114254
Datum	19-2-2010
Afdeling	ONT/WIJ
B&W <input type="checkbox"/>	Kopie

Gemeente Smallingerland
Aan het college van Burgemeester en Wethouders
T.a.v.: de heer W. Dijkstra
Postbus 10000
9200 HA DRACHTEN

Postbus 612
8901 BK LEEUWARDEN
Aldlânsdyk 11
8934 AA LEEUWARDEN
Tel. (058) 299 66 99
Fax (058) 299 66 90
www.brandweefryslan.nl
info@brandweefryslan.nl
BTW-nummer: NL 8173.71.072.B01
Banknummer: 28.51.28.647

Datum 11 februari 2010
Onze referentie BRWU10/27
Uw referentie 09.30252
Uw brief van 12 maart 2008
Onderwerp Advies Tjallinga Hiem, Hagewyk

Behandeld door R. de Groot
Doorkiesnummer (058) 299 66 62
E-mail r.degroot@brandweefryslan.nl
Bijlagen -

Geacht College,

Op 8 januari 2010 heeft u in het kader van het overleg, als bedoeld in artikel 3.1.1. van het Besluit ruimtelijke ordening, het bestemmingsplan *Tjallinga Hiem, Hagewyk* aan ons toegezonden, met de vraag eventuele opmerkingen aan u te richten.

Brandweer Fryslân ziet noodzaak om bij dit plan enige opmerkingen te plaatsen. In het advies richt Brandweer Fryslân zich op het optimaliseren van de veiligheidssituatie. Brandweer Fryslân zal zich daarom niet uitspreken over de vraag of de hoogte van het groepsrisico aanvaardbaar wordt geacht.

In deze brief worden onze bevindingen en ons advies in hoofdlijnen weergegeven. Een nadere onderbouwing vindt u in de bijgevoegde toelichting. In ons advies richten wij ons op het optimaliseren van de veiligheidssituatie; wij gaan niet in op de vraag of het groepsrisico aanvaardbaar is.

Conclusies

De brandweer heeft in haar advies gekeken naar de volgende aspecten:

- plaatsgebonden risico
- groepsrisico
- nieuwe ruimtelijke ontwikkelingen
- bestrijdbaarheid
- zelfredzaamheid

Het advies van Brandweer Fryslân is in het geval van dit bestemmingsplan tweeledig. Enerzijds zal gekeken worden naar het bestemmingsplan *Tjallinga Hiem, Hagewyk*, anderzijds wenst Brandweer Fryslân zich uit te spreken over de (algehele) ontstane situatie langs de N31.

Per 31 augustus 2009 is ons bezoekadres: Reviusstraat 1, Leeuwarden

Meiinoar foarút



BRANDWEER

Fryslân



Conclusies Tjallinga Hiem, Hagewyk

De N31 is een provinciale verkeersader waarover geregeld gevaarlijke stoffen als LPG worden vervoerd. Dit heeft als consequentie dat om de N31 een invloedsgebied van ongeveer 200 meter geldt. Gezien de ligging van het plangebied (binnen het invloedsgebied van de weg) en de toename van het aantal aanwezige personen op de locatie, kan gesteld worden dat de gemeente Smallingerland verplicht is tot het opstellen van een verantwoording van het groepsrisico (GR). Immers, het betreft een ruimtelijke ontwikkeling met een (beperkte) negatieve invloed op de hoogte van het GR.

Middels de verantwoording van het groepsrisico spreekt de gemeente zich uit over de wenselijkheid en acceptatie van de (toename van) het groepsrisico. Deze verantwoording is (nog) niet vervaardigd en zal dus in een later stadium moeten worden vervaardigd alvorens het bestemmingsplan definitief doorgang kan vinden.

De verantwoording van het groepsrisico is in deze situatie des te belangrijker gezien de aard van de geplande objecten binnen het bestemmingsplan. Immers het handelt zich hier om een functie voor verminderd zelfredzame personen. Hiermee hangt samen dat, in geval van een calamiteit, de zelfredzaamheid van de aanwezige mensen een extra aandachtspunt is.

Op het gebied van bestrijdbaarheid, bereikbaarheid en bluswatervoorzieningen ziet Brandweer Smallingerland in principe geen knelpunten. De geplande objecten in het bestemmingsplan zijn meezijdig aan te rijden, daarnaast liggen in de nabijheid voldoende brandkranen.

Conclusie omgeving rond de N31

Zoals eerder gesteld vindt over de N31 vervoer van gevaarlijke stoffen plaats. Dit betekent dat in gebieden langs de weg een verhoogd (groeps)risico geldt. Uit de bijgeleverde groepsrisicoberekeningen blijkt dat naast de functie voor verminderd zelfredzame personen in dit bestemmingsplan zich nog meer van dergelijke functies (met 55 en 281 verminderd zelfredzame personen red.) bevinden in de directe nabijheid van de N31.

Brandweer Fryslân is van mening dat gebieden in de directe nabijheid van dergelijke transportaders zich slecht lenen voor de ontwikkeling van dergelijke functies. Het is voor functies met verminderd zelfredzame personen daarnaast ook niet noodzakelijk zich te vestigen in de directe nabijheid van transportaders, waar in dit geval gevaarlijke stoffen over worden vervoerd.

Om dergelijke situaties, en daarmee verdere verdichting langs transportassen, in de toekomst beter te kunnen structureren leent de visie externe veiligheid zich uitstekend. Deze visie wordt momenteel door veel gemeenten in Fryslân samengesteld met ondersteuning van een extern adviesbureau.

In deze visie kunnen gemeenten zich uitspreken over de wenselijkheid van dit soort situaties, of dergelijke situaties voorkomen.

Advies

In overeenstemming met bovenstaande conclusies adviseert Brandweer Fryslân om:

- Een volledige verantwoording van het groepsrisico op te stellen.
- Aandacht te schenken aan dergelijke situaties in de nieuw op te stellen visie externe veiligheid.

Voor advies inzake de mogelijkheden tot voorbereiding van bestrijding en beperking van de omvang van (zwaar) ongeval in het plangebied als gevolg van activiteiten die niet onder het BEVI of cRVGS vallen, verwijzen wij u door naar Brandweer Smallingerland.



BRANDWEER

Fryslân



Mocht u naar aanleiding van bovenstaande nog vragen hebben, dan kunt u contact opnemen met dhr. R. de Groot van de afdeling Risicobeheersing, te bereiken via 058 - 299 66 62.

Graag willen wij van u vernemen hoe ons advies binnen uw organisatie wordt verwerkt. Deze informatie willen wij gebruiken bij de verdere ontwikkeling van onze adviestaak.

Een afschrift van deze brief zenden wij ter kennisname aan de heer G. van der Ploeg, commandant van Brandweer Smallingerland.

Wij gaan ervan uit hiermee te hebben voldaan aan uw adviesaanvraag.

Hoogachtend,
namens het dagelijks bestuur van de Hulpverleningsdienst,

Ing. P. H. Lodder
Waarnemend hoofd Risicobeheersing

