

Behoort bij besluit van B en W d.d. 1-10-2018
OV-2018- 3427
Teamleider Vergunning, W. Smit



 Formuliersversie
2018.01

Aanvraaggegevens

Let op: vul het formulier alstublieft volledig in.

Aanvraagnummer -3599981
Aanvraagnaam - zonnepark Skieppeleane
Uw referentiecode -

Ingediend op -10-04-2018
Soort procedure

Projectomschrijving -Voor een perceel in Ureterp aan de Skieppeleane, ten
Gefaseerd noorden van nummer 4, zijn plannen voor de aanleg
van een zonneveld. Dit zonneveld heeft een
oppervlakte van ca. 3,9 ha. Op dit terrein is ruimte
voor 14.500 zonnepanelen. De zonnepanelen hebben
een gezamenlijk vermogen van circa 5,0 MWp.

Overzicht bijgevoegde modulebladen

Aanvraaggegevens
Aanvragergegevens
Locatie van de werkzaamheden
Werkzaamheden en onderdelen
 Zonnepaneel of -collector plaatsen
 • Bouwen
Bijlagen
Kosten
Nawoord en ondertekening

Formulierversie
2018.01

Aanvrager

1 Persoonsgegevens aanvrager/melder

Geslacht Man
 Vrouw
 Niet bekend

Voorletters -

Voorvoegsels -

Achternaam -

2 Verblijfsadres

Postcode -

Huisnummer -

Huisletter -

Huisnummertoevoeging -

Straatnaam -

Woonplaats -

3 Correspondentieadres

4 Contactgegevens

Telefoonnummer -

E-mailadres -

Aanvrager bedrijf

1 Bedrijf

KvK-nummer 54505801

Vestigingsnummer 0000242263389

Statutaire naam Herbo GroenLeven B.V.

Handelsnaam GroenLeven

2 Contactpersoon

Geslacht Man
 Vrouw

Voorletters M.

Voorvoegsels

Achternaam Mosterman

Functie sr. Accountmanager

3 Vestigingsadres bedrijf

Postcode 8447 GM

Huisnummer 7

Huisletter -

Huisnummertoevoeging 400

Straatnaam de Ynfeart

Woonplaats Heerenveen

Adres _____

4 Correspondentieadres

Adres de Ynfeart 7-400
8447 GM Heerenveen

5 Contactgegevens

Telefoonnummer 0513-200959

Faxnummer _____

E-mailadres michiel@groenleven.nl

Adres berichtenbox _____

Formulierversie
2018.01

Gemachtigde

1 Persoonsgegevens gemachtigde

Geslacht Man
 Vrouw
 Niet bekend

Voorletters -

Voorvoegsels -

Achternaam -

2 Verblijfsadres

Postcode -

Huisnummer -

Huisletter -

Huisnummertoevoeging -

Straatnaam -

Woonplaats -

3 Correspondentieadres

4 Contactgegevens

Telefoonnummer -

E-mailadres -

Gemachtigde bedrijf

1 Bedrijf

KvK-nummer

Vestigingsnummer

Statutaire naam

Handelsnaam

2 Contactpersoon

Geslacht

Man
 Vrouw

Voorletters

Voorvoegsels

Achternaam

Functie

3 Vestigingsadres bedrijf

Postcode

Huisnummer

Huisletter

Huisnummertoevoeging

Straatnaam

Woonplaats

Adres

4 Correspondentieadres

Adres

5 Contactgegevens

Telefoonnummer

Faxnummer

E-mailadres

Adres berichtenbox

Locatie

1 Locatieaanduiding

Locatie waar de werkzaamheden plaatsvinden

- Adres
 Kadastraal perceelnummer
 Locatie op Noordzee, Waddenzee of IJsselmeer

2 Adres

Postcode

Huisnummer

Huisletter

Huisnummertoevoeging

Straatnaam

Plaatsnaam

Gelden de werkzaamheden in deze aanvraag/melding voor meerdere adressen of percelen?

- Ja > *Specificeer hieronder de locatie(s)*
 Nee

Specificatie locatie

Toelichting op locatie

3 Kadastraal perceelnummer

Burgerlijke gemeente

Opsterland

Kadastrale gemeente

Ureterp

Kadastrale sectie	F
Kadastraal perceelnummer	2511
Bouwplannaam	
Bouwnummer	
Gelden de werkzaamheden in deze aanvraag/melding voor meerdere adressen of percelen?	<input type="checkbox"/> Ja <input checked="" type="checkbox"/> Nee
Specificatie locatie	
Toelichting op locatie	

4 Eigendomssituatie

Eigendomssituatie van het perceel	<input type="checkbox"/> U bent eigenaar van het perceel <input type="checkbox"/> U bent erfpachter van het perceel <input type="checkbox"/> U bent huurder van het perceel <input type="checkbox"/> Anders
Uw belang bij deze aanvraag	

5 Aanvulling locatieaanduiding

RD coördinaten	
X-coördinaat	
Y-coördinaat	
ETRS89 / WGS84 Coördinaten	
Invoerwijze	<input type="checkbox"/> Graden.decimale graden <input type="checkbox"/> Graden.minuten.decimale minuten <input type="checkbox"/> Graden.minuten.seconden.decimale seconden
Lengte	
Breedte	
Kilometerraai	
Rivier of kanaal	
Kilometering	
Zijde	<input type="checkbox"/> Noorden (N) <input type="checkbox"/> Zuiden (Z) <input type="checkbox"/> Oosten (O) <input type="checkbox"/> Westen (W) <input type="checkbox"/> Links (Li) <input type="checkbox"/> Rechts (Re)

6 Toelichting

Eventuele toelichting op locatie

Bouwen

Zonnepaneel of -collector plaatsen

1 Type bouwwerk

Wat gaat u bouwen?

Zonnepaneel of -collector plaatsen

2 De bouwwerkzaamheden

Wat is er op het bouwwerk van toepassing?

- Het wordt geheel vervangen
 Het wordt gedeeltelijk vervangen
 Het wordt nieuw geplaatst

Eventuele toelichting

Hebt u voor deze bouwwerkzaamheden al eerder een vergunning aangevraagd?

- Ja
 Nee

3 Plaats van het bouwwerk

Waar gaat u bouwen?

- Op het terrein
 Aan of op het hoofgebouw
 Aan of op een bijgebouw of ander bouwwerk > Vul hieronder de naam van het bijgebouw of bouwwerk in.

Naam van het bijgebouw of bouwwerk

4 Seizoensgebonden en tijdelijke bouwwerken

Gaat het om een seizoengebonden bouwwerk?

- Ja > Beantwoord de volgende twee vragen over de periode waarin het bouwwerk aanwezig is.
 Nee

Het bouwwerk is aanwezig van

- Januari
 Februari
 Maart
 April
 Mei
 Juni
 Juli
 Augustus
 September
 Oktober
 November
 December

> Een bouwwerk kan seizoengebonden en/of tijdelijk zijn. Denk aan bijvoorbeeld een tijdelijke bouwkeet of een strandtent die voor drie jaar achter elkaar in april wordt opgebouwd en in oktober weer afgebroken.

Het bouwwerk is aanwezig tot

- Januari
- Februari
- Maart
- April
- Mei
- Juni
- Juli
- Augustus
- September
- Oktober
- November
- December

? Gaat het om een tijdelijk bouwwerk?

- Ja > Vul hieronder eerst in hoeveel hele jaren het bouwwerk op de locatie blijft bestaan en vervolgens het aantal maanden (bijvoorbeeld: 0 jaren en 6 maanden of 1 jaar en 3 maanden).
- Nee

Hoeveel hele jaren blijft het bouwwerk op de locatie bestaan?

26

Hoeveel maanden?

312

5 Uiterlijk bouwwerk/welstand

Beschrijf van de onderstaande onderdelen de materialen en kleuren die u voor het bouwwerk gebruikt. U mag het veld leeg laten als u materialen en kleuren in de bijlagen vermeldt

Onderdelen	Materiaal	Kleur
Gevels		
- Plint gebouw		
- Gevelbekleding		
- Borstweringen		
- Voegwerk		
Kozijnen		
- Ramen		
- Deuren		
- Luiken		
Balkonhekken		
Dakgoten en boeidelen		
Dakbedekking		

Vul hier overige onderdelen en bijbehorende materialen en kleuren in.

zie bijlagen

6 Mondeling toelichten

? Ik wil mijn bouwplan mondeling toelichten voor de welstandscommissie/stadsbouwmeester.

- Ja
- Nee

Formulierversie
2018.01

Toelichting Bouwen

1 Type bouwwerk

Wat gaat u bouwen?

- Geef aan wat u gaat bouwen. U kunt meerdere bouwwerken invullen. Voorbeeld: nieuwe woning, schuur.

2 De bouwwerkzaamheden

Wat is er op het bouwwerk van toepassing?

- Geef aan of u een bouwwerk nieuw gaat plaatsen, geheel gaat vervangen of gedeeltelijk gaat vervangen. Gaat het om een constructieve wijziging bij een interne verbouwing? Kies dan voor 'Het wordt gedeeltelijk vervangen'.

Eventuele toelichting

- Geef eventueel een toelichting op uw werkzaamheden.

3 Plaats van het bouwwerk

Waar gaat u bouwen?

- Kies voor terrein als u een losstaand bouwwerk plaatst. Kies voor hoofdgebouw als u bouwt op of aan het belangrijkste gebouw op een perceel. Een hoofdgebouw is bijvoorbeeld een woning. Een bijgebouw is in functie, manier waarop het is gebouwd of formaat ondergeschikt aan het hoofdgebouw. Een bijgebouw is bijvoorbeeld een schuur, garage of tuinhuisje. Onder een ander bouwwerk vallen bouwwerken anders dan een aanbouw, uitbouw, bijgebouw of overkapping. Dit is bijvoorbeeld een plantenkas, hondenhok, volière of speelhuisje. Een constructieve wijziging bij een interne verbouwing wordt gezien als bouwen aan of op een gebouw.

4 Seizoensgebonden en tijdelijke bouwwerken

Gaat het om een seizoensgebonden bouwwerk?

- Vul hieronder in gedurende welke periode het bouwwerk aanwezig is.

Gaat het om een tijdelijk bouwwerk?

- Vul hieronder in hoelang het bouwwerk op de locatie blijft bestaan.

6 Mondeling toelichten

Ik wil mijn bouwplan mondeling toelichten voor de welstandscommissie/stadsbouwmeester.

- Kies hiervoor als u uw keuzes voor materiaal, kleur en vormgeving persoonlijk wilt toelichten voor de welstandscommissie of de stadsbouwmeester.

Formulierversie
2018.01

Kosten

Bouwen

Zonnepaneel of -collector plaatsen


Wat zijn de geschatte kosten in
euro's (exclusief BTW)?

525000

Projectkosten

Wat zijn de geschatte kosten
voor het totale project in euro's
(exclusief BTW)?

525000



Formulierversie
2018.01

Toe te voegen bijlagen

- Bijlage anders Zonnepaneel of -collector plaatsen
- Constructieve veiligheid eenvoudige bouwwerken
- Plattegronden en doorsneden bouwen eenvoudige bouwwerken
- Bestemmingsplan, beheersverordening en bouwverordening eenvoudige bouwwerken
- Kwaliteitsverklaringen
- Welstand

Nawoord en ondertekening

*Alleen te beantwoorden
als de bijlagen nog niet
compleet zijn*

*Alleen te beantwoorden
als de bijlagen nog niet
compleet zijn*

Zijn de bijlagen bij deze aanvraag
compleet

- Ja
 Nee

De volgende bijlagen dien ik later
in

Sterkteberekeningen uiterlijk drie weken voor de start
van de bouw.

De volgende bijlagen dien ik niet in

bestemmingsplan: zie bijlagen bij aanvraag onderdeel
afwijken regels RO.

Vul uw eventuele persoonlijke
opmerkingen over uw aanvraag
hier in.

Als blijkt dat voor één van de
onderdelen geen vergunning
verleend kan worden, wilt u dan
voor de overige onderdelen wel
een vergunning ontvangen?

- Ja
 Nee

Geeft u toestemming om persoons-
en adresgegevens van de
aanvrager/melder en, indien van
toepassing, de gemachtigde
openbaar te maken?

- Ja
 Nee

Geeft u toestemming om de
geschatte projectkosten / kosten
van de werkzaamheden openbaar
te maken?

- Ja
 Nee

Hierbij verklaar ik dat ik de aanvraag/melding naar waarheid heb ingevuld en dat ik weet dat er kosten verbonden kunnen zijn aan het indienen van een aanvraag.

*Niet verplicht in te vullen
indien u gemachtigde
bent*

Handtekening aanvrager

Datum

22 mei 2018

Handtekening

Handtekening gemachtigde

Datum

Handtekening

Terugsturen van de aanvraag

U kunt de aanvraag of melding inclusief bijbehorende bescheiden per post versturen naar onderstaand adres van het bevoegd gezag. Het e-mailadres of contactformulier is alleen bedoeld voor het stellen van vragen en niet voor het indienen van een aanvraag of aanvullende gegevens.

Bevoegd gezag omgevingsvergunning

Naam:	Gemeente Opsterland
Bezoekadres:	Hoofdstraat 82 9244 CR BEETSTERZWAAG
Postadres:	Postbus 10.000 9244 ZP BEETSTERZWAAG
Telefoonnummer:	0512386222
Faxnummer:	0512381875
E-mailadres:	gemeente@opsterland.nl
Website:	www.opsterland.nl
Contactpersoon:	klantencontactcentrum

Behoort bij besluit van B en W d.d. 1-10-2018
OV-2018- 3427
Teamleider Vergunning, W. Smit



Formuliersversie
2018.01

Aanvraaggegevens

Publiceerbare aanvraag/melding

Aanvraagnummer 3599981
Aanvraagnaam zonnepark Skieppeleane
Uw referentiecode -

Ingediend op 10-04-2018
Soort procedure Onbekend

Projectomschrijving Voor een perceel in Ureterp aan de Skieppeleane, ten noorden van nummer 4, zijn plannen voor de aanleg van een zonneveld. Dit zonneveld heeft een oppervlakte van ca. 3,9 ha. Op dit terrein is ruimte voor 14.500 zonnepanelen. De zonnepanelen hebben een gezamenlijk vermogen van circa 5,0 MWp.

Opmerking -

Gefaseerd Ja, fase 1

Gerelateerde aanvraag/melding: 3600069

Blokkerende onderdelen weglaten Nee

Kosten openbaar maken Nee

Bijlagen die later komen -

Bijlagen n.v.t. of al bekend -

Bevoegd gezag

Naam: Gemeente Opsterland

Bezoekadres: Hoofdstraat 82
9244 CR BEETSTERZWAAG

Postadres: Postbus 10.000
9244 ZP BEETSTERZWAAG

Telefoonnummer: 0512386222

Faxnummer: 0512381875

E-mailadres: gemeente@opsterland.nl

Website: www.opsterland.nl

Contactpersoon: klantencontactcentrum

Overzicht bijgevoegde modulebladen

Aanvraaggegevens

Aanvragergegevens

Locatie van de werkzaamheden

Werkzaamheden en onderdelen

Handelen in strijd met regels ruimtelijke ordening

- Handelen in strijd met regels ruimtelijke ordening

Bijlagen

Aanvrager bedrijf

1 Bedrijf

KvK-nummer	54505801
Vestigingsnummer	000024263389
Statutaire naam	HerBo GroenLeven B.V.
Handelsnaam	-

2 Contactpersoon

Geslacht	<input checked="" type="checkbox"/> Man <input type="checkbox"/> Vrouw
Voorletters	M.
Voorvoegsels	-
Achternaam	Mosterman
Functie	sr. accountmanager

3 Vestigingsadres bedrijf

Postcode	8447GM
Huisnummer	7
Huisletter	-
Huisnummertoevoeging	400
Straatnaam	de Ynfeart
Woonplaats	Heerenveen

4 Correspondentieadres

Adres	de Ynfeart 7-400 8447GM Heerenveen
-------	---------------------------------------

6 Akkoordverklaring

Akkoordverklaring	<input checked="" type="checkbox"/> Hierbij verklaar ik dat ik de aanvraag/melding naar waarheid heb ingevuld, dat ik correspondentie over mijn aanvraag/melding wil ontvangen op het door mij opgegeven e-mailadres of op het door mij opgegeven adres van de berichtenbox en dat ik weet dat er kosten verbonden kunnen zijn aan het indienen van een aanvraag.
-------------------	---

Formulierversie
2018.01

Locatie

1 Kadastraal perceelnummer

Burgerlijke gemeente Opsterland

Kadastrale gemeente Ureterp

Kadastrale sectie F

Kadastraal perceelnummer 2511

Bouwplannaam -

Bouwnummer -

Gelden de werkzaamheden in deze
aanvraag/melding voor meerdere
adressen of percelen? Ja
 Nee

Handelen in strijd met regels ruimtelijke ordening

1 Handelen in strijd met regels ruimtelijke ordening

Met welke regels voor ruimtelijke ordening zijn de voorgenomen werkzaamheden in strijd?

- Bestemmingsplan
- Beheersverordening
- Exploitatieplan
- Regels op grond van de provinciale verordening
- Regels op grond van een AMvB
- Regels van het voorbereidingsbesluit

Beschrijf hoe en in welke mate de voorgenomen werkzaamheden in strijd zijn met de regels voor ruimtelijke ordening.

De bestemming voorziet niet in het opwekken van duurzame elektriciteit.

Beschrijf het huidige gebruik van de gronden of het bouwwerk.

Agrarisch gebruik

Beschrijf het beoogde gebruik van de gronden of het bouwwerk.

Zonnepark met agrarisch nevengebruik.

Beschrijf de gevolgen van het beoogde gebruik voor de ruimtelijke ordening.

Beperkt, zie ruimtelijke onderbouwing.

Is het beoogde gebruik tijdelijk van aard?

- Ja
- Nee

Hoeveel hele jaren duurt het gebruik?

26

Hoeveel maanden duurt het gebruik?

312

Hebt u een rapport nodig waarin de archeologische waarde van het terrein dat zal worden verstoord in voldoende mate is vastgelegd?

- Ja
- Nee

Wordt er afgeweken van het exploitatieplan?

- Ja
- Nee

Formulierversie
2018.01

Bijlagen

Formele bijlagen

Naam bijlage	Bestandsnaam	Type	Datum ingediend	Status document
GROB_Zonnepark_Skieppeleane_pdf	Ruimtelijke onderbouwing Zonnepark Skieppeleane.pdf	Gegevens Handelen in strijd met regels ruimtelijke ordening	2018-04-10	In behandeling
Plantekening_pdf	Plantekening.pdf	Gegevens Handelen in strijd met regels ruimtelijke ordening	2018-04-10	In behandeling



Toelichting aanvulling en wijziging

Aanvulling:

Per brief van 30 april is door uw gemeente gevraagd om aanvullende informatie. De aanvraag van de omgevingsvergunning is daarom aangevuld met:

- Een ecologisch onderzoek;
- Een aangepaste plattegrond met daarop de landschappelijke inpassing uitgewerkt;
- Een beplantingsplan bij de landschappelijke inpassing;
- Een overzicht van de maatschappelijke uitvoerbaarheid.

Wijziging:

Bij de aanvraag is een gefaseerde vergunningaanvraag gedaan. We willen de vergunningaanvraag wijzigen. Wanneer de omgevingsvergunning met de uitgebreide procedure wordt voorbereid, kan een aanvraag op grond van vaste jurisprudentie worden aangevuld tot het moment dat het ontwerpbesluit is genomen (zie ook: <https://www.infomil.nl/onderwerpen/integrale/wet-algemene/vragen-antwoorden/wettelijk-kader/aanvraag-melding/welk-moment/>). We wijzigen de aanvraag tweeledig:

1. De fasering vervalt.
2. Het onderdeel bouwen (Zonnepaneel- of collector plaatsen) wordt toegevoegd.

De wijziging is toegevoegd in het Omgevingsloket. Dit is gedaan op de wijze zoals deze is aangegeven door de rijksoverheid. Door een PDF van het onderdeel te downloaden en in te vullen. Deze PDF met bijbehorende bijlagen van de werkzaamheid als aanvullingen bij de oorspronkelijke aanvraag indienen (zie ook: <https://www.infomil.nl/onderwerpen/integrale/omgevingsloket/vragen-antwoorden/bedrijven/aanvraag-0/aanvraag-wijzigen/>).

J.W. Frisostraat 1
8933 BN Leeuwarden

administratie
(058) 233 79 30

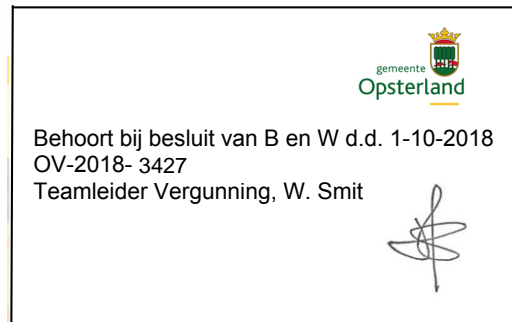
e-mail
husenhiem@husenhiem.nl

www.husenhiem.nl

bank
NL48 BNGH 0285 0223 50

B en W van de gemeente :
Opsterland
Uw nummer : OV-2018-3427 d.d.: 30-5-2018
Adr.bouwpl. : Skieppeleane ten noorden van nr. 4
te URETERP
Betreft bouw aanvraag van :
HERBO GROENLEVEN B.V.

dossiernummer : W18OPS086-1
datum : 30-05-2018
behandeld door : G.Boschloo
conclusie : VOLDOET MITS



Geacht College,

Met deze brief reageren wij op uw adviesaanvraag.

Op grond van de ingediende gegevens deelt de adviescommissie ruimtelijke kwaliteit u mee dat het plan, getoetst aan de door de gemeenteraad vastgestelde criteria, niet geheel voldoet aan redelijke eisen van welstand. De kritiek betreft het plan op zichzelf en in relatie tot de omgeving en is op het volgende gericht.

De opmaak.

Panelen met een blank aluminium omlijsting en een draagconstructie in een lichte kleurstelling roepen in relatie tot de landschappelijke omgeving een te nadrukkelijk beeld op.

Toepassing van matte, all-black panelen en de uitvoering van de draagconstructie in een donkere kleur zorgen voor een zo ondergeschikt mogelijk beeld.

Wij stellen voor de kritiek in die zin te ondervangen en nemen daarbij aan dat u als gemeente zelf zorg draagt voor de vervolgoetsing.

Namens de commissie,

ir. G. Boschloo,
adviseur ruimtelijke kwaliteit

Notitie n.a.v. welstandsadvies

In het advies d.d. 30 mei 2018 met dossiernummer W18OPS086-1 wordt aangegeven dat panelen met een blank aluminium omlijsting en een draagconstructie in een lichte kleurstelling een te nadrukkelijk beeld oproepen. Om hieraan tegemoet te komen zal GroenLeven gebruikmaken van panelen met een donkere rand. Deze zijn weergegeven in bijlage ds_rec_twinpeak_2_series_rev_e_ned. Ook de draagconstructies die aan de noordzijde van het park (dit zijn de stellingen die zichtbaar zijn) zullen worden voorzien van een matzwarte laag.



Zienswijzennota Zonnepark aan de Skieppeleane in Ureterp

Inleiding

Door Groenleven B.V. is een omgevingsvergunning aangevraagd voor een zonnepark aan de Skieppeleane bij Ureterp. De ontwerp omgevingsvergunning en ontwerpverklaring van geen bedenkingen hebben van 28 juni 2018 tot en met 8 augustus 2008 ter inzage gelegen. Een ieder heeft de gelegenheid gehad tegen het voornemen een omgevingsvergunning te verlenen een zienswijze in te dienen. Zienswijzen die gericht zijn op een ruimtelijke aspecten moeten ook gezien worden als zienswijze gericht tegen de ontwerpverklaring van geen bedenkingen van de raad. Ook de raad dient daarom akkoord te geven aan deze zienswijzennota.

Waarom een zonnepark aan de Skieppeleane in Ureterp

Op 15 november 2016 is door de gemeente Opsterland een ambitie document zonne-energie vastgesteld. Dit document is een uitwerking van de omgevingsvisie van Opsterland. Het benutten van zonne-energie is in opkomst. In een geschatte verdeling van stroom opgewekt door bedrijven en particulieren is de verwachting dat we een maximum in 2020 van 15 MW kunnen halen mist er ook zonnenvelden worden gerealiseerd. In het coalitieakkoord "Brêge nei de takomst" is de ambitie gesteld om in 2035 energieneutraal te zijn in Opsterland. De komende vier jaar wordt maximaal ingezet om 100 hectare aan zonneparken (gelijk aan 100.000 MWh) te kunnen realiseren. Het zonnepark aan de Skieppeleane past binnen deze ambitie.

Ingediende zienswijzen en beantwoording

Tegen de uitvoerwijze van het plan Zonnepark Skieppeleane te Ureterp teken ik hierbij bezwaar aan. De geplande hoogte van meer dan 2.30 meter geeft dermate verstoring van zicht en landschap dat het voor mijn (uit)zicht en omgeving niet acceptabel is, ook de kans op reflecties van de zon is met deze hoogte groter. Rondom in onze provincie worden zonneparken geplaatst die zijn in veel situaties minder hoog. Het deels open landschap rond Ureterp wordt met de voorgenomen hoogte meer verstoort. Ondergetekende verzoekt u de maximale toegestane hoogte aan te passen naar ca 1,5 meter.

Beantwoording gemeente:

Er is gekozen voor een landschappelijke inpassing met singelbeplanting waardoor het park aan het zicht onttrokken wordt.

Ten aanzien van reflecties van de zon geldt bovendien dat zonnepanelen nagenoeg niet reflecteren. Het licht wordt immers omgezet in energie en reflectie is derhalve verlies aan opbrengst.

Voor zover het zicht niet wordt onderbroken door singelbeplanting en er toch sprake is van reflectie, dan zal dit niet waarneembaar zijn voor de bewoners aan de zuidzijde. Vanwege de lage hellingshoek van 15° van de panelen, moet de zon namelijk laag op het noorden staan om gereflecteerd te kunnen worden in de richting van de bewoners aan de zuidzijde. Dit komt niet voor in Nederland.

Ten aanzien van de gekozen hoogte van de panelen:

De hoogte van de panelen wordt veroorzaakt door 2 elementen, te weten de gehanteerde onderhoogte en de opstelling.

De onderhoogte van 80 cm is gekozen om meervoudig ruimtegebruik mogelijk te maken en de kosten voor onderhoud te beperken. In het plan is opgenomen dat schapen zullen grazen onder de panelen. Hiervoor is 80 cm een minimale onderhoogte. De opstelling is gekozen omdat deze efficiënt gebruik maakt van de beschikbare ruimte. Hiermee kan relatief veel duurzame energie worden opgewekt bij de beschikbare ruimte. Bovendien zijn er met deze opstelling minder stellages nodig dan bij een lagere opstelling waardoor dit minder milieubelastend is.

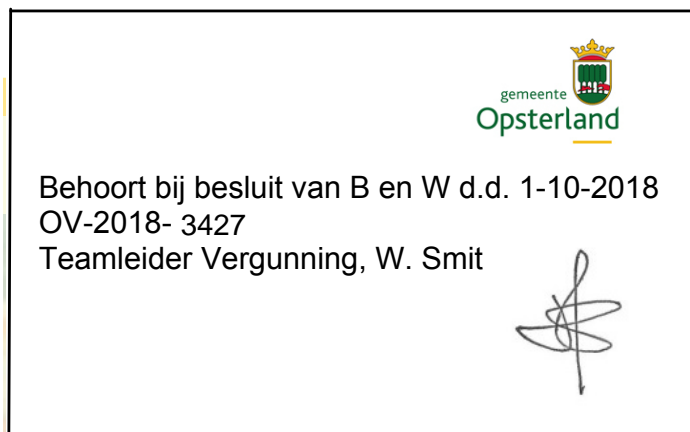
Gebied 1

Groen van af april tot november

- 10% Gele kornoelje
- 10% Hazelaar
- 10% Sleedoorn
- 10 % Wilde kardinaalsmuts
- 10% Krent
- 10% Vuilboom

Groenblijvend

- 20% Hulst
- 20% Wilde liguster



Gebied 2

Groen van af april tot november

- 10% Gele kornoelje
- 5% Hazelaar
- 10% Sleedoorn
- 10% Wilde kardinaalsmuts
- 10% Krent
- 5% Vuilboom

Groenblijvend

- 25% Hulst
- 25 % Wilde liguster

Gebied 3

Groen van af april tot november

- 15% Gele kornoelje
- 5% Hazelaar
- 15% Sleedoorn
- 15% Wilde kardinaalsmuts
- 15 % Krent
- 15 % Vuilboom

Groenblijvend

- 10% Hulst
- 10% Wilde liguster



Beplanting:

Gele kornoelje



Hazelaar



Sleedoorn



Wilde kardinaalsmuts



Krent



Vuilboom



Hulst



Wilde liguster





Bureau Waardenburg bv Ecologie & landschap

Postbus 365 4100 AJ Culemborg
Telefoon 0345 51 27 10, Fax 0345 51 98 49
E-mail info@buwa.nl www.buwa.nl



Behoort bij besluit van B en W d.d. 1-10-2018
OV-2018- 3427
Teamleider Vergunning, W. Smit

NOTITIE

OPDRACHTGEVER
HERBO GROENLEVEN BV
DE YNFEART 7-400, 8447 GM HEERENVEEN
TELEFOON: 0513 200 959
DHR. M.MOSTERMAN

DATUM: 10-5-2018
ONS KENMERK: 18-0415/AleBr
UW KENMERK:
AUTEUR: Drs. A. Brouwer
PROJECTLEIDER: Drs. A Brouwer
STATUS: eindrapportage
CONTROLE: G.H. Bonhof

Ecologische inventarisatie zonnepark Skieppeleane Ureterp, gemeente Opsterland

Inleiding

Langs de Skieppeleane bij Ureterp bestaan plannen om een akkerbouwgebied te gebruiken voor een zonnepark. Om de uitvoerbaarheid van het project te toetsen, is een inventarisatie van natuurwaarden uitgevoerd. Het doel hiervan is om na te gaan of aanvullend onderzoek in het kader van de Wet natuurbescherming (Wnb)¹ of het provinciaal ruimtelijk natuurbeleid noodzakelijk is. Naast het raadplegen van diverse bronnen zoals atlanten, waarnemingsoverzichten en digitale bronnen (Waarneming.nl en Telmee.nl) is het projectgebied ten behoeve van de inventarisatie op 9 mei 2018 bezocht door een ecooloog van Bureau Waardenburg. De weersomstandigheden tijdens het veldbezoek waren: licht bewolkt 24 °C, zwakke oostenwind.

¹ De Wet natuurbescherming is op 1 januari 2017 in werking getreden en betreft zowel soortenbescherming als bescherming van (Europese) natuurgebieden.



Het perceel ligt oostelijk van de kern Ureterp

Projectgebied

Het projectgebied is gelegen aan de Skieppeleane, oostelijk van de kern Ureterp en oostelijk van de sportvelden. Het perceel is ongeveer 3.7 ha groot en is momenteel in gebruik door een kwekerij. Planten anders dan cultuurgewassen komen op het perceel niet voor. Alleen langs de randen komen kruidachtige vegetaties voor met onder meer fluitenkruid, hondsdraf, veldzuring en smalle weegbree. Het perceel wordt verder langs de oost-, zuid- en westzijde omgeven door houtsingels met een goed ontwikkelde struiklaag. De houtsingels bestaan onder meer uit zomereik, zachte berk, Nederlandse vogelkers, meidoorn en lijsterbes. In de kruid- en struiklaag groeien onder meer braam, grote brandnetel en fluitenkruid. In de singels komen broedvogels voor als grasmus, zwartkop en vink. Tevens kunnen kleine zoogdieren worden verwacht als bosspitsmuis, rosse woelmuis en bosmuis. Actuele natuurwaarden op het perceel zelf zijn erg laag. Er zijn geen sloten of andere oppervlaktewateren aanwezig. De onderstaande foto's geven een impressie van het projectgebied.



Het perceel gezien vanaf de Skieppelaone richting het noordoosten



De zuidrand van het perceel van west naar oost met goed ontwikkelde houtsingel

Soortenbescherming

Onderdeel van de Wnb is soortenbescherming van planten en dieren. Dit betreffen:

- alle van nature in Nederland in het wild voorkomende vogels die vallen onder de Vogelrichtlijn (Wnb art. 3.1-3.4);
- dier- en plantensoorten die beschermd zijn op grond van de Habitatrichtlijn en de verdragen van Bern en Bonn (Wnb art. 3.5-3.9);
- nationaal beschermde dier- en plantensoorten genoemd in de bijlage van de wet (Wnb art. 3.10-3.11).

Van deze laatst genoemde groep beschermde soorten mogen provincies een zogenaamde 'lijst met vrijstellingen' opstellen (Wnb art. 3.11). Voor de soorten op deze lijst geldt bij ruimtelijke ontwikkelingen een vrijstelling van de verboden genoemd in art. 3.10 eerste lid van de Wnb.

Inventarisatie

binnen een straal van een kilometer rond het projectgebied komen verschillende beschermde diersoorten voor. Het betreft vogels, zoogdieren, amfibieën, en vissen. Op grotere afstand komen ook beschermde vaatplanten, reptielen en insecten voor. Indien van toepassing worden relevante soorten in onderstaande tekst betrokken.

Op basis van het veldbezoek blijkt dat het projectgebied en de directe omgeving een beperkte natuurwaarde kent. Op grotere afstand ca. 1,5 kilometer ten zuiden van het plangebied ligt Merskensheide. Hier komen onder meer levendbarende hagedis en heikikker voor. Het perceel zelf bestaat echter geheel uit bouwland. Langs de randen en langs de singels komen onder meer smalle weegbree, scherpe boterbloem, veldzuring en hondsdrif voor.

Het perceel zelf heeft hooguit een marginale waarde als foerageergebied voor vogels en vleermuizen. Tijdens het veldbezoek zijn geen vogels of andere fauna op het perceel waargenomen. De akkers kunnen worden benut als foerageergebied voor onder meer zwarte kraai, houtduif, ekster en ransuil en buizerd. Tevens kunnen veldmuis en aardmuis aangetroffen worden. Uit de omgeving van het projectgebied is het voorkomen van das en steenmarter bekend. Verblijfplaatsen van genoemde soorten komen in het projectgebied niet voor. Vleermuizen als gewone dwergveermuis, laatvlieger en rosse vleermuis kunnen op het terrein en in de omgeving foerageren, waarbij met name de omliggende singels van belang zullen zijn.

Verblijfplaatsen van vleermuizen alsmede nesten van jaarrond beschermde vogels zijn op en rond het terrein niet aangetroffen. Hoewel er weinig oude bomen rondom het terrein aanwezig zijn is een enkele vleermuisverblijfplaats in één van de omliggende singels ook niet geheel uitgesloten. Op het terrein (waar de zonnepanelen zijn gepland) is verder geen bebouwing aanwezig waar zich verblijfplaatsen voor vleermuizen of vogels met een jaarrond beschermde nestplaats in zouden kunnen bevinden. Uit de omgeving van het projectgebied is het voorkomen van vogelsoorten met jaarrond beschermde nesten bekend, zoals huismus, boomvalk, en ransuil. Deze soorten nestelen hoog in de bomen (boomvalk) of in gebouwen (huismus). Er zijn geen nesten voor deze dieren aangetroffen in het

projectgebied. Beschermden plantensoorten zijn niet aangetroffen. Deze zijn gezien het voedselrijke karakter in de percelen en het gebruik, ook niet te verwachten. Ook vissen en beschermden insectensoorten komen niet in het projectgebied voor.

In de omgeving van het projectgebied zijn enkele beschermden amfibieën en reptielen bekend zoals poelkikker en levendbarende hagedis. Reptielen zijn in de omgeving van Ureterp gebonden aan heide en veenterreinen zoals Merskensheide. Gezien het intensieve beheer van het perceel komen beschermden reptielen zeker niet voor in het projectgebied. Ook voor de beschermden poelkikker is het perceel en de directe omgeving geen goed biotoop vanwege het ontbreken van geschikte poelen en sloten. Ook andere soorten amfibieën zullen zich vanwege de openheid en overwegend kale bodem niet of nauwelijks in het perceel zelf ophouden.

In de directe omgeving van het plangebied zijn wel sloten aanwezig waar zich nationaal beschermden amfibieën kunnen ophouden, zoals gewone pad en bruine kikker. Deze nationaal beschermden amfibieën kunnen, evenals nationaal beschermden kleine zoogdieren als bosspitsmuis, rosse woelmuis en bosmuis ook voorkomen in de goed ontwikkelde singelbeplantingen rondom het plangebied. Voor deze te verwachten soorten in het projectgebied geldt in de provincie Fryslân een vrijstelling van de verbodsartikelen van de Wnb bij ruimtelijke ontwikkelingen.

Toetsing

Als gevolg van de plannen gaan geen nesten of verblijfplaatsen van vleermuizen en vogels met jaarrond beschermden nesten verloren. Er verdwijnen geen opgaande structuren die van belang zouden kunnen zijn voor vleermuizen. Als gevolg van de ontwikkelingen gaat geen essentieel foerageergebied voor vleermuizen verloren. Dat geldt ook voor vogels en andere zoogdieren. Verblijfplaatsen van vogels komen niet op het perceel zelf voor, wel in de omliggende singels.

Als gevolg van de werkzaamheden kunnen verblijfplaatsen van enkele algemene, maar landelijk beschermden amfibieën- en zoogdiersoorten worden vernietigd en verstoord. Dit betreft mogelijk soorten als gewone pad, bosspitsmuis en veldmuis. Ook kunnen hierbij enkele exemplaren worden gedood. De te verwachten beschermden soorten worden niet in hun voortbestaan bedreigd en vallen in de vrijstellingsregeling bij ruimtelijke ontwikkelingen van de provincie Fryslân. Voor deze soorten hoeft geen ontheffing te worden aangevraagd. Wel geldt voor deze soorten de zorgplicht van de Wet natuurbescherming. Overige beschermden zoogdieren, amfibieën en reptielen (anders dan waarvoor een vrijstelling geldt) worden niet in het projectgebied verwacht.

In de omgeving van het projectgebied kunnen jaarrond beschermden nesten aanwezig zijn van vogels zoals ransuil, huismus en torenvalk. Het projectgebied vormt geen hoogwaardig foerageergebied voor vogels. Ook na de inrichting van het terrein blijft het gebied een waarde als foerageergebied behouden. In de omgeving is verder voldoende alternatief foerageergebied voor vogels aanwezig. Negatieve effecten op vogels met een jaarrond beschermden nestplaats treden niet op. Indien werkzaamheden tijdens het broedseizoen

worden uitgevoerd, kunnen in gebruik zijnde nesten van vogels in de directe omgeving worden verstoord. Vernietiging is bij wet verboden. Verstoring was tot 1 januari bij wet verboden (Flora- en faunawet), en dit lijkt voor veel soorten zo te blijven onder de Wet natuurbescherming die 1 januari 2017 in werking is getreden. Vernietiging of verstoring van in gebruik zijnde nestplaatsen kan voorkomen worden door bij de planning en uitvoering van de werkzaamheden rekening te houden met het broedseizoen. Een standaardperiode voor het broedseizoen is er niet; van belang is of een broedgeval aanwezig is, ongeacht de periode. Voor de meeste vogels geldt dat het broedseizoen ongeveer van 15 maart tot 15 juli duurt.

Gebiedsbescherming

Voor onderhavig projectgebied is de volgende wet- en regelgeving op het gebied van gebiedsbescherming relevant: de Wnb en de provinciale verordening.

Wet natuurbescherming

In de Wnb is de bescherming van specifieke natuurgebieden geregeld. Het betreft de Natura 2000-gebieden, die een internationale bescherming genieten. Plannen en projecten met negatieve effecten op deze gebieden zijn vergunningsplichtig. Relevant daarbij is dat de Wnb een externe werking kent. Van externe werking is sprake als activiteiten buiten een Natura 2000-gebied van invloed zijn op de natuurwaarden in een Natura 2000-gebied.

Inventarisatie

Het projectgebied ligt niet in en grenst niet aan een beschermd gebied in het kader van de Wnb. Het meest nabijgelegen beschermde gebied betreft het Natura 2000-gebied Wijnjeterper schar, op een afstand van ca. 4,5 kilometer ten zuiden van het projectgebied. Op ca. 6 kilometer ten zuidoosten van het projectgebied ligt de Bakkeveense Duinen.

Toetsing

Gezien de ligging van het projectgebied (ten opzichte van beschermde gebieden) en de aard van de ontwikkeling worden met betrekking tot het voorgenomen plan op voorhand geen negatieve effecten op beschermde natuurgebieden verwacht. Het plan heeft in het kader van de Wnb geen negatieve gevolgen voor de instandhoudingsdoelstellingen van natuurlijke habitats en soorten. Voor deze activiteit is daarom geen vergunning op grond van de Wnb nodig.

Natuurnetwerk Nederland

In Nederland kennen we de Ecologische Hoofdstructuur (EHS), dat tegenwoordig ook Natuurnetwerk Nederland (NNN) wordt genoemd. Het NNN is een samenhangend netwerk van bestaande en nog te ontwikkelen belangrijke natuurgebieden in Nederland en vormt de basis voor het nationale natuurbeleid. Het NNN is als beleidsdoel opgenomen in het Streekplan Fryslân en de Verordening Romte Fryslân (2014).

inventarisatie

Het projectgebied maakt geen deel uit van het NNN. Het dichtstbij gelegen element van het NNN betreft Merskensheide op 1,5 kilometer ten zuidoosten van het projectgebied.

toetsing

Gezien de aard van de ontwikkelingen worden met betrekking tot het voorgenomen plan geen negatieve effecten op beschermde gebieden van het NNN verwacht. De activiteit is op het punt van natuur niet in strijd met het provinciaal ruimtelijk natuurbeleid.

Conclusie

Op basis van de uitgevoerde ecologische inventarisatie is gezien de aangetroffen terreinomstandigheden en de aard van de ontwikkeling een voldoende beeld van de natuurwaarden ontstaan.

Uit de ecologische inventarisatie is naar voren gekomen dat geen nesten of vaste verblijfplaatsen van jaarrond beschermde vogels, of beschermde soorten van andere soortengroepen voorkomen. Enkele algemeen voorkomende beschermde zoogdieren en amfibieën vallen onder de provinciale vrijstellingsregeling. Tevens is er geen sprake van een essentieel verlies van foerageergebied voor beschermde soorten. Nader onderzoek in het kader van de soortenbescherming (Wnb) is niet noodzakelijk. Bij de planning van de werkzaamheden moet wel rekening worden gehouden met het broedseizoen van vogels.

Nader onderzoek in het kader van de gebiedenbescherming (Wnb en het provinciaal ruimtelijk natuurbeleid) is niet noodzakelijk. Het aanvragen van een vergunning van de Wnb voor de beoogde activiteiten is niet nodig. Het plan is daarnaast op het punt van het NNN niet in strijd met de Provinciale Verordening Romte Fryslân (2014).

Met inachtneming van het broedseizoen van vogels is een ontheffing van de Wnb voor soorten of een vergunning op grond van de Wnb voor gebieden op voorhand niet nodig voor de beoogde activiteiten. De ontwikkeling is daarnaast op het punt van provinciaal ruimtelijk natuurbeleid niet in strijd met de Verordening Romte Fryslân (2014).

Op voorhand kan in redelijkheid worden gesteld dat natuurwet en -regelgeving de uitvoerbaarheid van het ruimtelijke plan niet in de weg staat.

Aanbevelingen

Vaak wordt een zonnepark aangelegd op een bedrijventerrein of agrarische grond zonder noemenswaardige natuurwaarde. Het is in de praktijk ook lastig extra natuurwaarde te creëren omdat de oppervlakte zoveel mogelijk gebruikt moet worden voor de opwekking van zonne-energie. Daarnaast moet rekening gehouden worden met schaduwwerking waardoor de ontwikkeling van bos niet gewenst is.


In de planontwikkeling van het zonnepark Ureterp is echter al voorzien in landschapselementen die de natuurwaarde kunnen verhogen. Met name langs de zuidrand maar ook langs de westzijde aan de weg vormen de bestaande houtsingels hiervoor een goed uitgangspunt. De mantel – en zoomvegetaties met onder meer lijsterbes en meidoorn zullen plaatselijk worden versterkt en verbreed. Op deze wijze kan met relatief geringe oppervlakte de inrichting zo worden vorm gegeven dat er toch ruimte ontstaat voor een beperkt aantal planten en dieren. Op die wijze kan een zekere meerwaarde voor de biodiversiteit ontstaan. Gezien de terreinomstandigheden: een vrij droog terrein, omgeven

door houtsingels, biedt structuurrijke versterking van deze singels ook de beste kansen voor het verhogen van natuurwaarden.

Tussen de zonnepanelen zelf zijn ook kansen voor beperkte natuurwaarden.

1. Tussen de zonnepanelen kan een zadenmengsel van inheemse bloemen van vochtig tot droog schraalland worden ingezaaid. Welk mengsel meest geschikt is hangt af van het gewenste beheer i.v.m. de zonnepanelen.
2. Maaien en afvoeren, de eerste jaren bij voorkeur twee keer per jaar, heeft een verschralende werking waardoor kruiden en bloemen meer kans krijgen. Er kan ook overwogen worden om het terrein extensief te laten begrazen door bijvoorbeeld schapen of geiten. Ook dit bevordert de diversiteit.

De singels kunnen eventueel worden uitgebreid met mantel- en zoomvegetaties met naast de nu al rijkelijk aanwezige meidoorn, ook hulst, hazelaar, en Gelderse roos.



Een dergelijke mantel is van grote waarde voor diverse zangvogels, vlinders en andere insecten. Ook kan ruimte worden gecreëerd voor lage struiken en kruiden zoals braam, gewoon duizendblad, smalle weegbree en echte kamille. Omdat de mantel- en zoomvegetatie relatief laag blijft is er geen hinder van schaduwwerking.

Voor vragen over deze notitie kunt u contact opnemen met Alewijn Brouwer .

Akkoord voor uitgave: Kwaliteitszorg Bureau Waardenburg bv
G.H. Bonhof

Paraaf:

Bureau Waardenburg bv is niet aansprakelijk voor gevolgschade, alsmede voor schade welke voortvloeit uit toepassingen van de resultaten van werkzaamheden of andere gegevens verkregen van Bureau Waardenburg bv; opdrachtgever vrijwaart Bureau Waardenburg bv voor aanspraken van derden in verband met deze toepassing.

© Bureau Waardenburg bv / Marketing Drenthe

Dit rapport is vervaardigd op verzoek van opdrachtgever hierboven aangegeven en is zijn eigendom. Niets uit dit rapport mag worden veeelvoudigd en/of openbaar gemaakt worden d.m.v. druk, fotokopie, digitale kopie of op welke andere wijze dan ook, zonder voorafgaande schriftelijke toestemming van de opdrachtgever hierboven aangegeven en Bureau Waardenburg bv, noch mag het zonder een dergelijke toestemming worden gebruikt voor enig ander werk dan waarvoor het is vervaardigd.

Lid van de branchevereniging Netwerk Groene Bureaus. Het kwaliteitsmanagementsysteem van Bureau Waardenburg bv is door CERTIKED gecertificeerd overeenkomstig ISO 9001: 2015. Bureau Waardenburg bv hanteert als algemene voorwaarden de DNR 2011, tenzij schriftelijk anders wordt overeengekomen.



Bureau Waardenburg bv

Onderzoek en advies voor ecologie en landschap

Postbus 365 4100 AJ Culemborg
Telefoon 0345 51 27 10
info@buwa.nl www.buwa.nl

Bijlage 1
Effectenindicator Natura 2000 gebied Drentsche Aa