

datum 22-11-2013
dossiercode 20131122-2-7967

Project: Gorredijk Bedrijventerreinen actualisatie
Gemeente: Opsterland
Aanvrager:
Organisatie: Rho adviseurs voor leefruimte

Geachte heer/mevrouw

Voor het plan *Gorredijk Bedrijventerreinen actualisatie* heeft u een watertoets aangevraagd op www.dewatertoets.nl. Met de gegevens die u heeft opgegeven is bepaald dat het plan geen invloed heeft op de waterhuishouding. Hierdoor kan de procedure Geen waterschapsbelang worden gevolgd voor de watertoets.

Dit betekent dat u verder geen contact hoeft op te nemen met Wetterskip Fryslân. Onderstaande waterparagraaf kunt u opnemen in de ruimtelijke onderbouwing van het plan. Mochten er desondanks vragen zijn, dan kunt u contact opnemen via 058 292 2222 en vragen naar de contactpersoon voor uw gemeente.

Via www.dewatertoets.nl hebben wij uw watertoets als een melding ontvangen. Wij archiveren deze melding. De watertoets is hiermee voor Wetterskip Fryslân afgerond.

Met vriendelijke groet,

Wetterskip Fryslan
Postbus 36
8900 AA Leeuwarden
T 058 292 2222
F 058 292 2223
E info@weterskipfryslan.nl

Waterparagraaf Geen waterschapsbelang

De initiatiefnemer heeft Wetterskip Fryslan geïnformeerd over het plan *Gorredijk Bedrijventerreinen actualisatie* via de Digitale watertoets (www.dewatertoets.nl). Hiermee is bepaald dat het plan geen invloed heeft op de waterhuishouding en de afvalwaterketen. Verder overleg met Wetterskip Fryslan is niet nodig. Wetterskip Fryslan geeft een positief wateradvies.

De WaterToets 2012

datum 22-11-2013
dossiercode 20131122-2-7968

Samenvatting van de gegevens voor de watertoets van

Project: Gorredijk bedrijventerreinen actualisatie
Gemeente: Opsterland

Gegevens plan

oppervlak: 1519800 m²

Gegevens aanvrager

Rho adviseurs voor leefruimte
postbus 81
9062ZJ Oenkerk

Gegevens gemeente

Gemeente: Opsterland
Contactpersoon: dhr. A. Kramer
T: 0512-386222
E: gemeente@opsterland.nl

Resultaat kaartenanalyse voor het plangebied

Heeft u een beperkingsgebied geraakt?
ja

Welke gemeente omvat het grootste deel van het door u getekende plangebied?
Opsterland

Uw antwoorden op onderstaande vragen

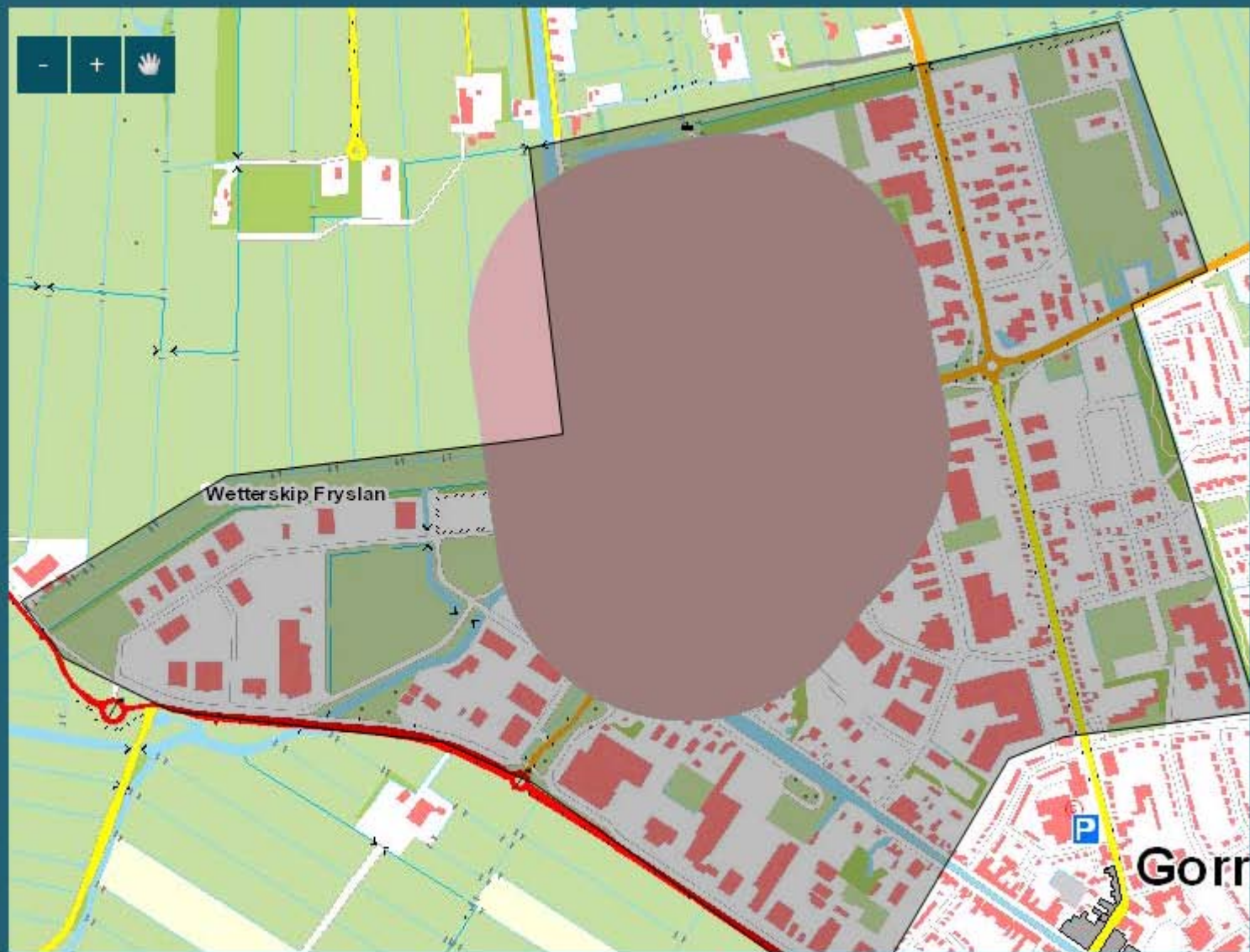
Wordt ALLEEN de gebruiksfunctie van bebouwing gewijzigd?
Antwoord: ja

Is er sprake van een toename van lozing van verontreinigd water op het oppervlaktewater?
Antwoord: nee



















Beperkingenlagen

- 2 regionale keringen ✗ ?
- 7 persleidingen ✗ ?
- ☑ 8_RWZI_geurcontour ✗ ?
- 9_rioolgemalen_zone ✗ ?
- 5_wateren ✗ ?
- 1 primaire keringen ✔ ?
- 3 lokale keringen ✔ ?
- 4 vrij voor de boezem liggend land ✔ ?
- 6 grondwaterbeschermingsgebieden ✔ ?

Signaallagen



Beperkingenlagen

- 2 regionale keringen  
- 7 persleidingen  
- 8_RWZI_geurcontour  
- 9_rioolgemalen_zone  
- 5_wateren  
- 1 primaire keringen  
- 3 lokale keringen  
- 4 vrij voor de boezem liggend land  
- 6 grondwaterbeschermingsgebieden  

Signaallagen



Beperkingenlagen

- 2 regionale keringen ✗ ⓘ
- ☑ 7 persleidingen ✗ ⓘ
- 8_RWZI_geurcontour ✗ ⓘ
- 9_riolgemalen_zone ✗ ⓘ
- 5_wateren ✗ ⓘ
- 1 primaire keringen ✔ ⓘ
- 3 lokale keringen ✔ ⓘ
- 4 vrij voor de boezem liggend land ✔ ⓘ
- 6 grondwaterbeschermingsgebieden ✔ ⓘ

Signaallagen

