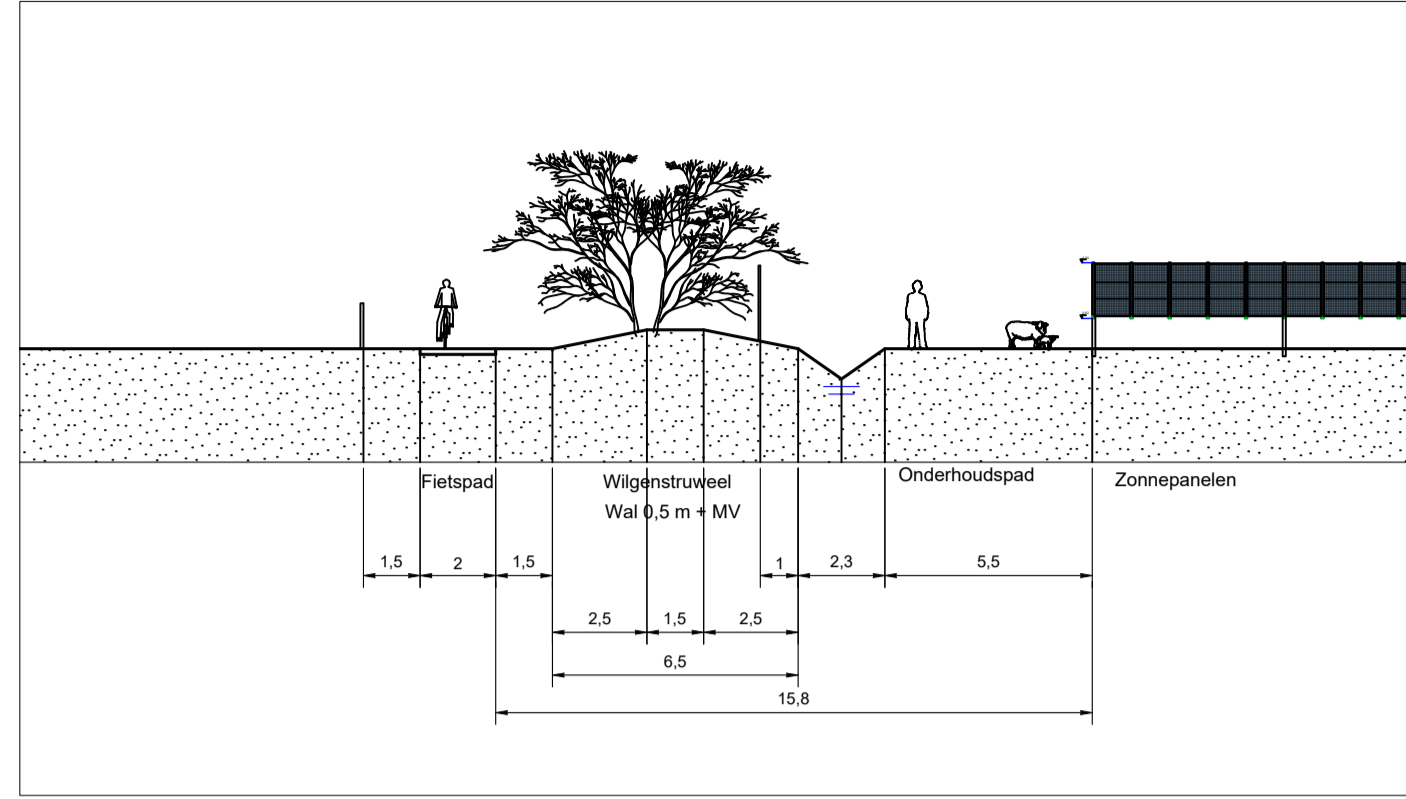
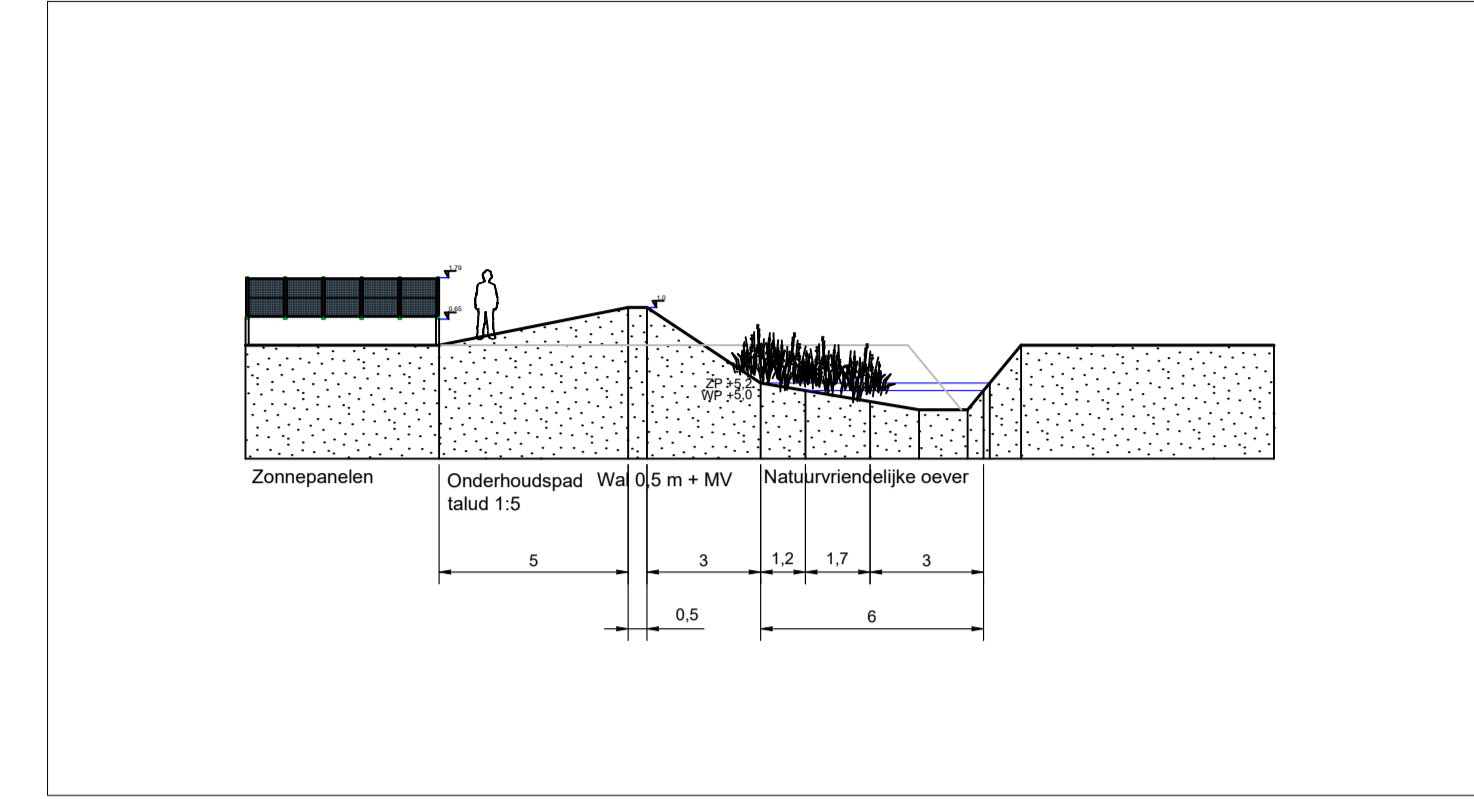


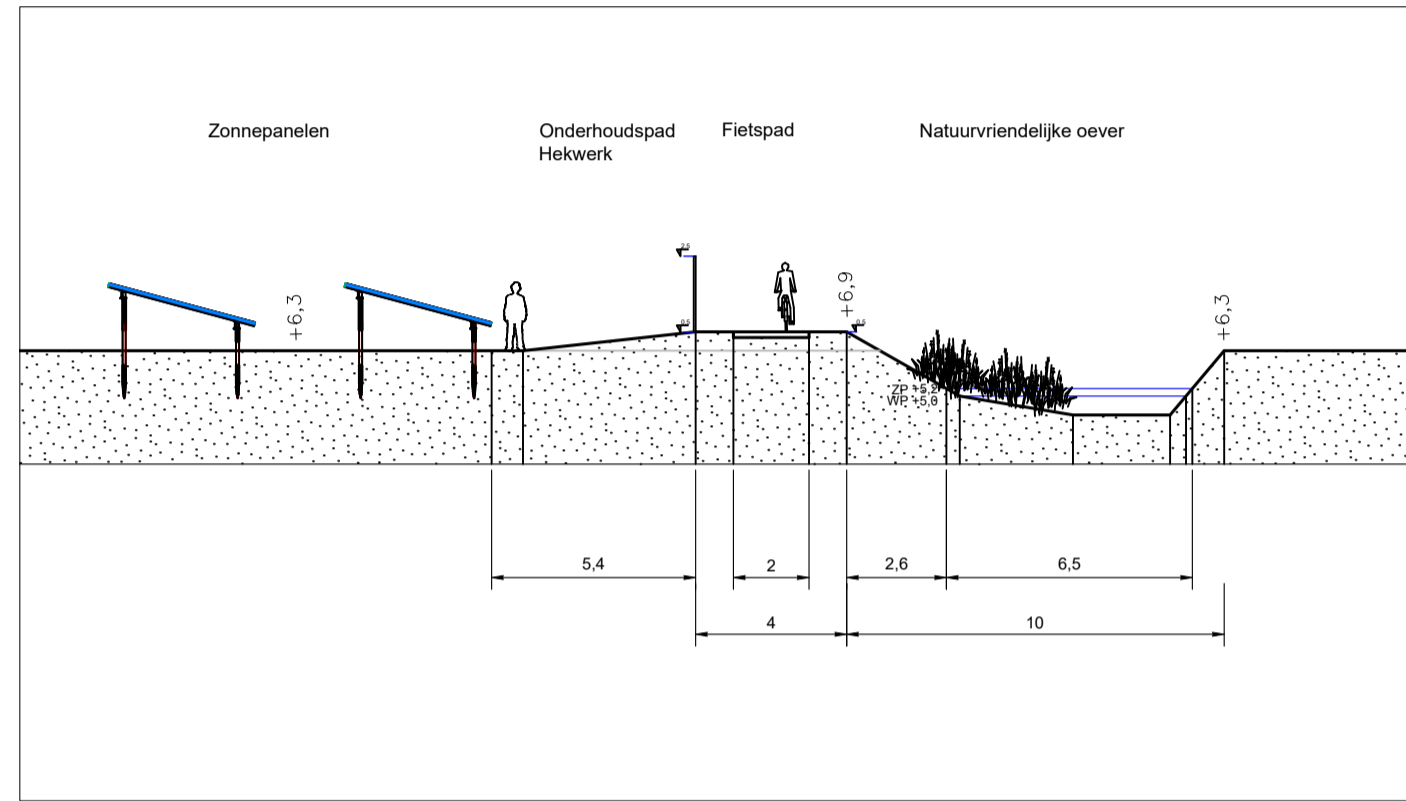
ZP Venekoten profielen



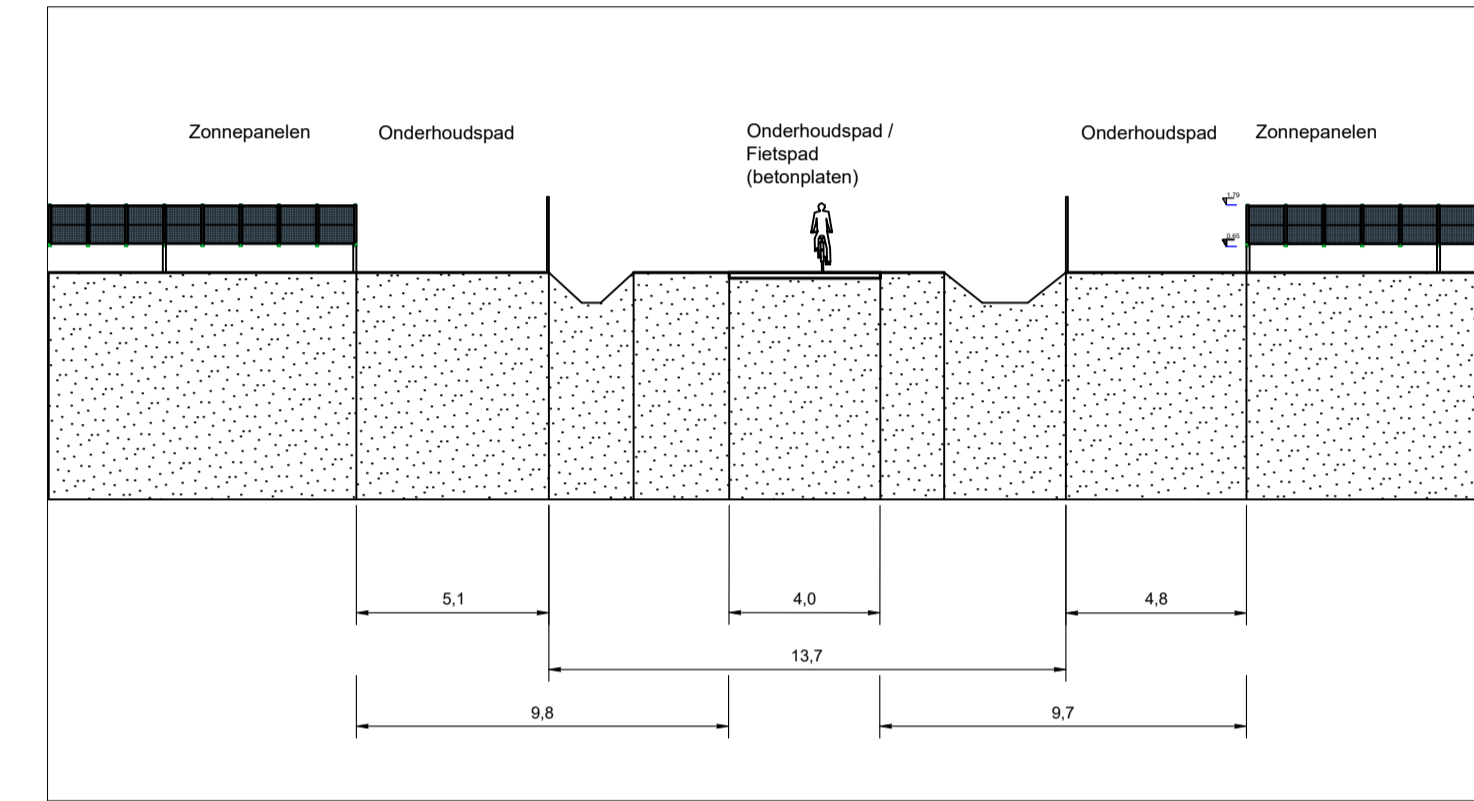
Profiel D-D': Westelijke rand.



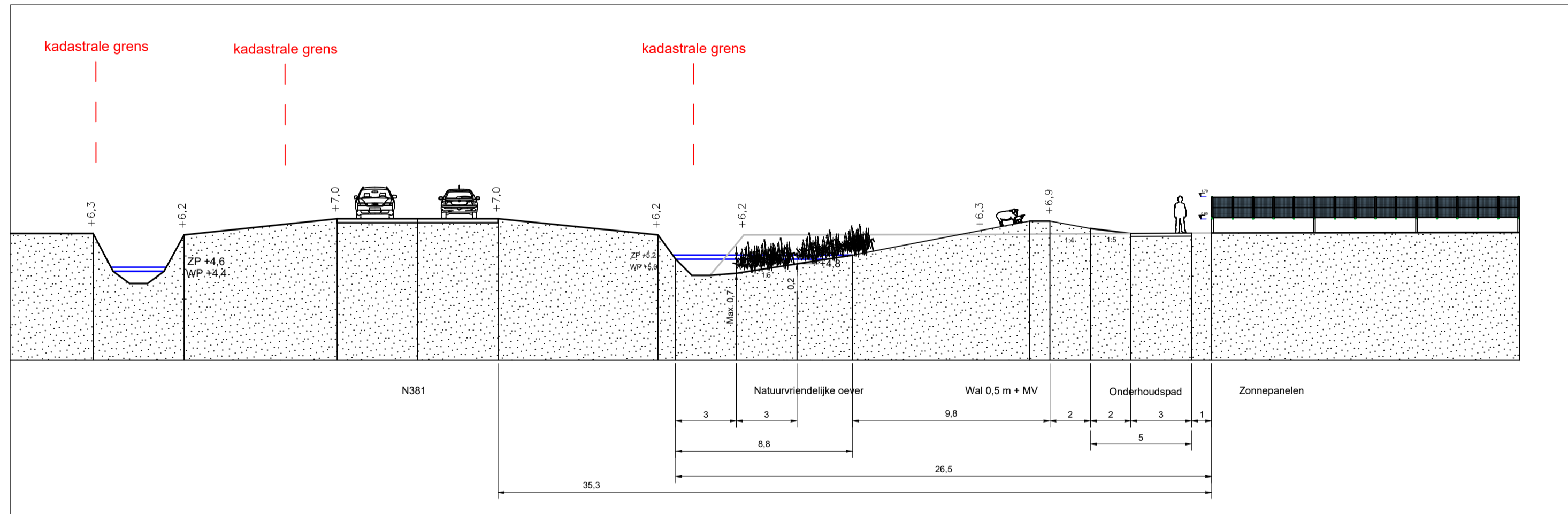
Profiel F-F': Oostrand.



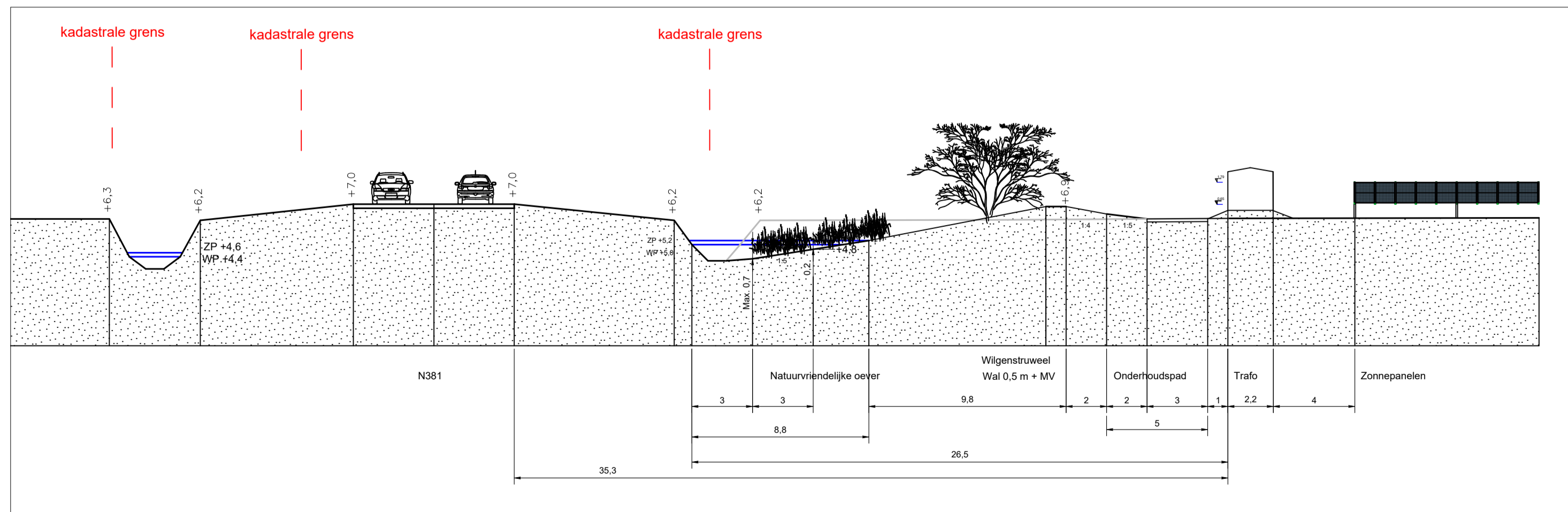
Profiel E-E': Zuidelijke rand



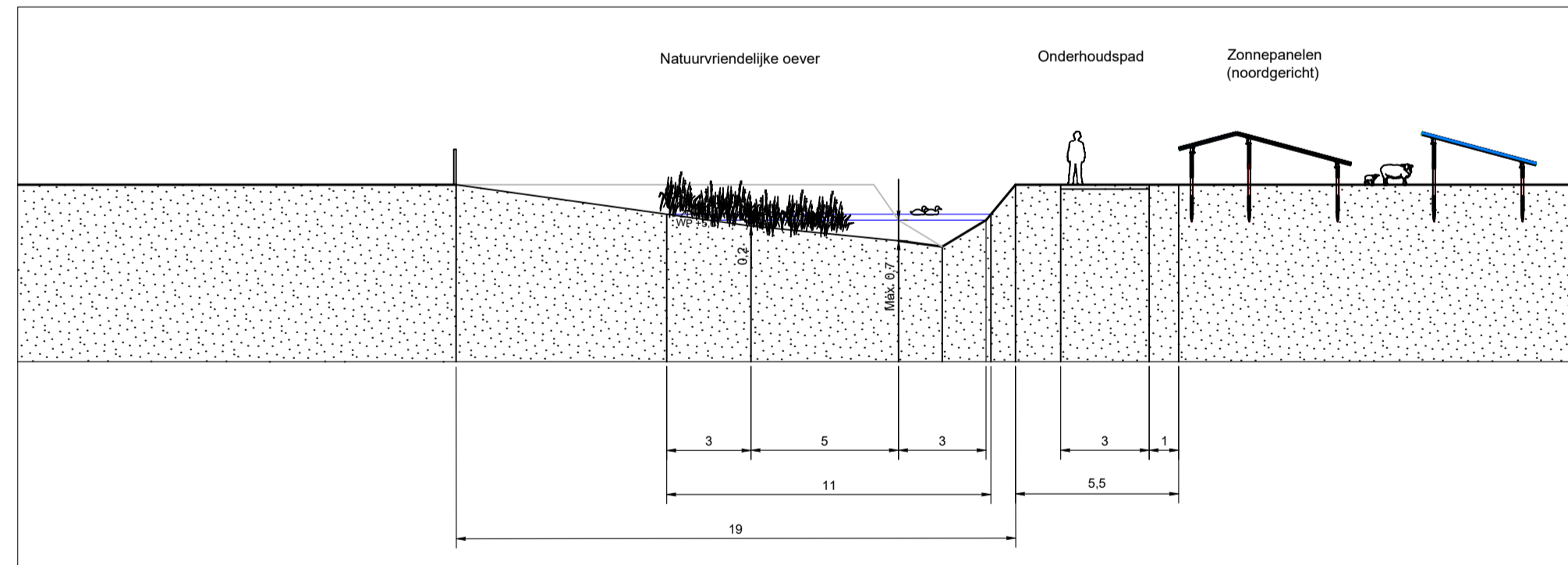
Profiel G-G': Onderhoudspad / fietspad dwars over terrein.



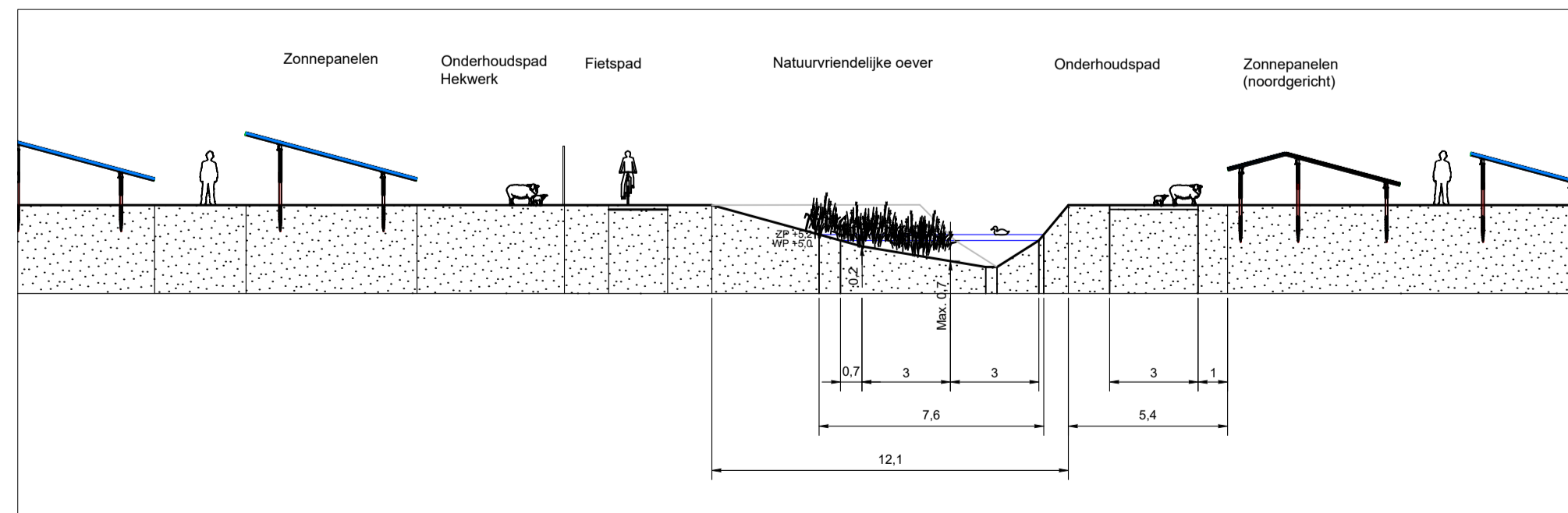
Profiel C-C': Westrand langs de N381 - natuurvriendelijke oever en lage wal van 0,5 m + maaiveld.



Profiel CC-CC': Westrand langs de N381. Wiggen struweel verspreid in talud.



Profiel A-A': Klein Diep, verbreed met natuurvriendelijke oever



Profiel B-B': Klein Diep - Fietspad, inundatiezone en natuurvriendelijke oever

hûsenhiem
 Datum: 5-12-2018
 Regio-architect:
 Aard van het advies: voldoet met opmerking

REV	DATUM	OMSCHRIJVING	GW	GAZ
01				
02				
03				
04				

OPDRACHTGEVER:
 HerBo GroenLeven BV
 De Ynfear 7-400 Heerenveen

PROJECT:
 Zonnepark Venekoten

ONDERWERP:
 profielen definitief ontwerp

GETEKEND: RJL
 DATUM: 22-11-2018
 GEZIEN:
 SCHAAL: 1:200
 FORMAAT: A1

TEK. NR.:
 00093_B_R02.4
GreenLeven
 zonne-energie

THIS DRAWING IS COPYRIGHT AND SHOULD NOT BE USED OR REPRODUCED FOR ANY PURPOSES OTHER THAN FOR WHICH IT IS SUPPLIED WITHOUT OUR WRITTEN CONSENT.