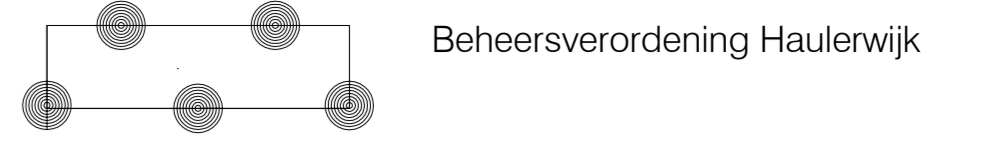
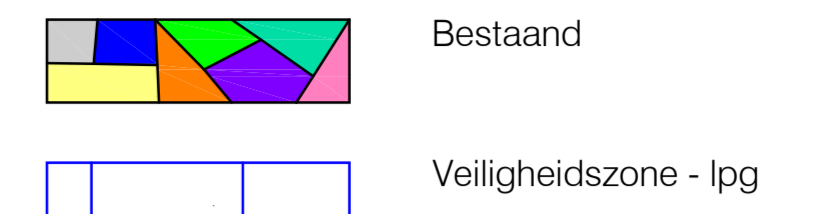


**Besluitgebied**



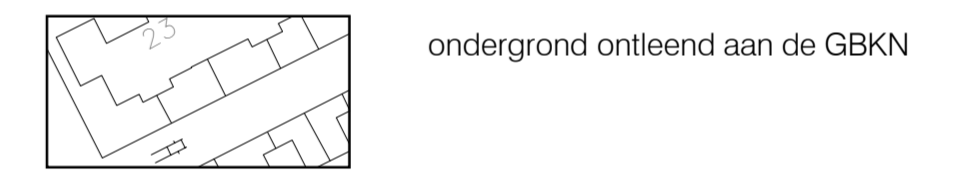
**Besluitvlakken**



**Besluitsubvlakken**

- (ab) agrarisch bedrijf
- (bw) bedrijfswoning
- (c) centrum
- (db) dorpsbos
- (gd) gemengd
- (gs) gestapeld
- (hs) huutsingel
- (lnw) landschappelijke en natuurlijke waarden
- (ra) randen
- bouwvlak
- V maximale bouwhoogte (m)
- maximale goothoogte (m)
- % maximum bebouwingspercentage (%)

**VERKLARING**



status	datum	tervisielegging	gef.
vastgesteld	21-05-13 / 20-05-14		PVD
ontwerp	21-12-12		PVD
voorontwerp			PVD
concept	12-10-12		PVD

**Gemeente Cooststellingwerf**  
 Beheersverordening Haulerwijk 2014

code: 14-51-01-03	IDN: NL.IMPRO.0085.Haulerwijk2014-VG01
formaat: 850 x 890 mm	schaal: 1:20000 kaart: 1:1

Bezoekadres: Stania State, Flengersweg 98,  
 9062 EJ Oerkerk  
 Postadres: Postbus 81, 9062 ZJ Oerkerk  
 tel.: (058) - 256 25 25 fax: (058) - 256 40 40  
 e-mail: oerkerk@rho.nl internet: www.rho.nl

