

Geachte heer Schippers,

Op 28 oktober heeft u in een mail aangegeven dat er enkele nieuwe locaties bijkomen voor het facetbestemmingsplan aanleg van zonnepaneelvelden in de gemeente Ooststellingwerf. Het wateradvies van 25 april jl. komt hiermee te vervallen en wordt vervangen door het onderstaande wateradvies. Op dit plan is de normale watertoetsprocedure van toepassing. De redenen staan vermeld in de onderstaande tabel, kolom wateraspecten. Deze mail vormt het wateradvies voor het plan. In de bijlage van deze mail zijn de locaties weergegeven, op deze kaartjes staan de wateraspecten ook schematisch aangegeven.

Nr	Plaats	Wateraspecten
1	Haulerwijk	geurzone RWZI schouwwater hoofdwater
2	Waskemeer	schouwwater
3	Haule (nabij Veenhuizen)	lokale kade
4	Weperpolder	-----
5	Oosterwolde, Oost	hoofdwater
6	Oosterwolde, West	-----
7	Donkerbroek	schouwwater
8	Makkinga	schouwwater
9	Oldeberkoop	schouwwater
10	Appelscha	hoofdwater

Tabel wateraspecten

Wij gaan er van uit dat u de in deze e-mail vermelde adviezen opvolgt en meeneemt in de verdere planvorming. Wij verwachten dat u het advies verwerkt in de waterparagraaf en waar nodig op de Verbeelding en in de Regels. Uit de waterparagraaf moet duidelijk blijken welke waterbelangen van toepassing zijn en hoe hier in het plan rekening mee is gehouden.

### **Watertoets en Wateradvies**

In deze email geven wij de wateraspecten aan die specifiek op uw plan van toepassing zijn. Achtergrondinformatie over de verschillende aspecten kunt u vinden in onze Leidraad Watertoets die is te raadplegen op onze website: [www.wetterskipfryslan.nl/watertoets](http://www.wetterskipfryslan.nl/watertoets). In het wateradvies ziet u per onderwerp in welke paragraaf van de Leidraad Watertoets aanvullende informatie te vinden is. In de Leidraad staat ook hoe u bij het uitwerken en opstellen van het plan rekening dient te houden met deze wateraspecten in bijvoorbeeld de Toelichting, de Regels en op de Verbeelding.

### **Veilig**

#### **Lokale waterkering (paragraaf 4.2.3)**

De locatie Haule ligt binnen de zone van de lokale waterkering. Een lokale waterkering beschermt het achterliggende tegen wateroverlast door hoog water. Langs de lokale waterkering ligt een beschermingszone van 5 meter. Het is niet toegestaan om werken uit te voeren op of aan de waterkering of in de beschermingszone. Voor werkzaamheden binnen de kernzone en de beschermingszone van de lokale waterkering is een watervergunning nodig. Meer informatie over de watervergunning staat onder *Waterwet* in deze email. De ligging van de lokale waterkering kunt u raadplegen op onze website: [www.wetterskipfryslan.nl/leggerkaart](http://www.wetterskipfryslan.nl/leggerkaart).

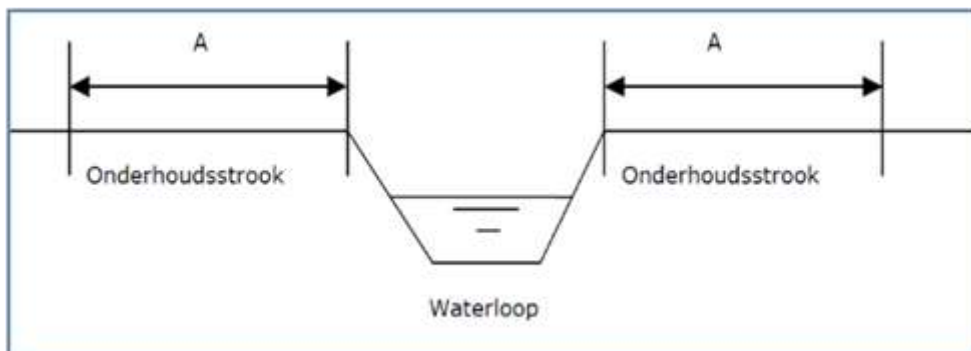
### **Voldoende**

#### **Schouwwatergang (paragraaf 4.3.2)**

Langs enkele locaties ligt een schouwwatergang. De schouwwatergang is belangrijk voor de aan-, af- en doorvoer van water. De eigenaren van de aanliggende percelen zijn verantwoordelijk voor het onderhoud aan de schouwwatergang. Bij het uitwerken van de plannen is het nodig er rekening mee te houden dat de schouwwatergang bereikbaar blijft voor onderhoud. De ligging van de schouwwatergang kunt u raadplegen op onze website: [www.wetterskipfryslan.nl/leggerkaart](http://www.wetterskipfryslan.nl/leggerkaart).

#### **Hoofdwatergang (paragraaf 4.3.1)**

Langs enkele locaties ligt een hoofdwatergang. Hoofdwatergangen hebben een belangrijke aan-, af- en doorvoer functie. Voor het onderhoud van deze watergangen is aan beide zijden een beschermingszone van 5 meter vanaf de oever noodzakelijk, zie *figuur 1*. In dit gebied mag u geen obstakels zoals zonnepanelen realiseren. De ligging van de hoofdwatergang kunt u raadplegen op onze website: [www.wetterskipfryslan.nl/leggerkaart](http://www.wetterskipfryslan.nl/leggerkaart).



*Figuur 1, kern- en beschermingszone van de hoofdwatergang*

#### **Schoon**

##### **Rioolwaterzuiveringsinstallatie (paragraaf 4.4.2)**

De locatie bij Haulerwijk ligt binnen het aandachtsgebied van de Rioolwaterzuiveringsinstallatie (RWZI). De gemeente is het bevoegd gezag voor de geurcontouren rond de RWZI. Aannemelijk is dat de geurzone geen gevolgen heeft voor het plaatsen van de zonnepanelen.

#### **Waterkwaliteit**

Om een goede waterkwaliteit te realiseren is het nodig dat u voorkomt dat milieubelastende stoffen in het oppervlaktewater terecht komen. De bouwwijze en onderhoudstechniek moeten emissievrij zijn. Ook is het nodig dat u bouwt met milieuvriendelijk en duurzaam materiaal.

#### **Vervolg**

##### **Waterwet**

Voor alle activiteiten in en nabij het watersysteem, waaronder het lozen van afvalwater op het oppervlaktewater, het onttrekken van grondwater of het aanbrengen van een wijziging in het watersysteem, dient u een vergunning aan te vragen of een melding te doen bij Wetterskip Fryslân. Op onze website ([www.wetterskipfryslan.nl](http://www.wetterskipfryslan.nl)) treft u meer informatie aan over de Waterwet en u kunt daar onder andere ook meldingsformulieren en het aanvraagformulier voor een watervergunning downloaden. De aanvraag voor een watervergunning of de melding kunt u ook gelijktijdig met de omgevingsvergunningaanvraag indienen via het omgevingsloket online ([www.omgevingsloket.nl](http://www.omgevingsloket.nl)).

#### **Procedure**

Wij gaan er van uit dat u de in deze watertoets vermelde adviezen opvolgt en meeneemt in de verdere planvorming. Wij vragen u om het wateradvies te communiceren met de initiatiefnemer. Wanneer u de vermelde adviezen opvolgt zien wij met betrekking tot het voorliggende plan geen waterhuishoudkundige bezwaren. De watertoetsprocedure is hiermee wat ons betreft afgerond.

Mocht u vragen hebben over het wateradvies of wilt u verder overleggen over het plan, dan kunt u contact opnemen met de heer R. Tamminga. De in deze mail genoemde afdelingen en personen zijn telefonisch bereikbaar via het algemene telefoonnummer van Wetterskip Fryslân: 058-292 22 22.

Hoogachtend,

namens het dagelijks bestuur van Wetterskip Fryslân,

drs. R. Smit,  
Manager Cluster Plannen.

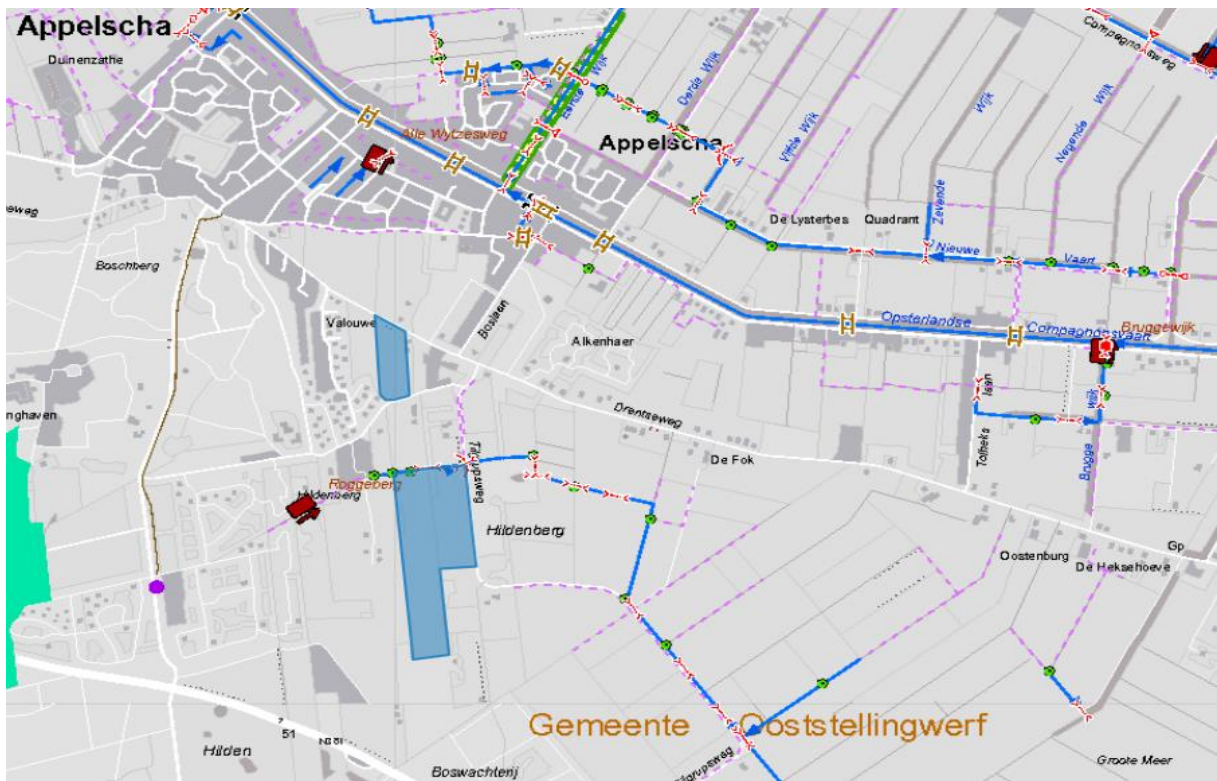
**Wetterskip Fryslân** T 058 – 292 2222 2 | Postbus 36, 8900 AA Leeuwarden | [www.wetterskipfryslan.nl](http://www.wetterskipfryslan.nl)

Denk aan het milieu voordat u dit bericht print

Denk aan het milieu voordat u dit bericht print.

De informatie opgenomen in dit bericht kan vertrouwelijk zijn en is uitsluitend bestemd voor de geadresseerde(n). Wetterskip Fryslân staat niet in voor een correcte, tijdige overbrenging van dit bericht. E-mail wordt door Wetterskip Fryslân niet gebruikt voor het aangaan van verplichtingen, tenzij dit expliciet schriftelijk is overeengekomen. Aan persoonlijke opvattingen van medewerkers kunnen geen rechten worden ontleend.

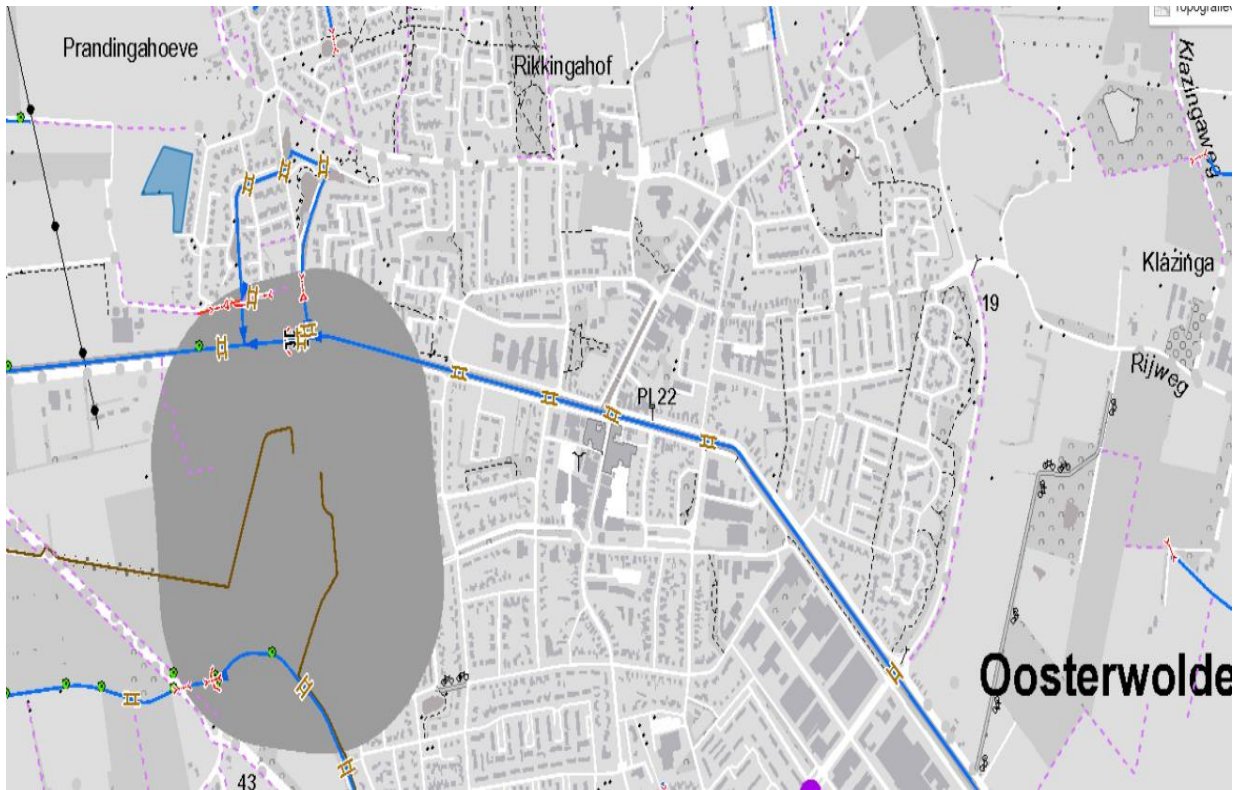
## Bijlage overzicht locaties zonnepaneelvelden in de gemeente Ooststellingwerf



Locatie Appelscha, 2 blauwe vlakken, onderste vlak, blauwe lijn hoofdwater



Locatie Oosterwolde Oost, blauwe lijn hoofdwater



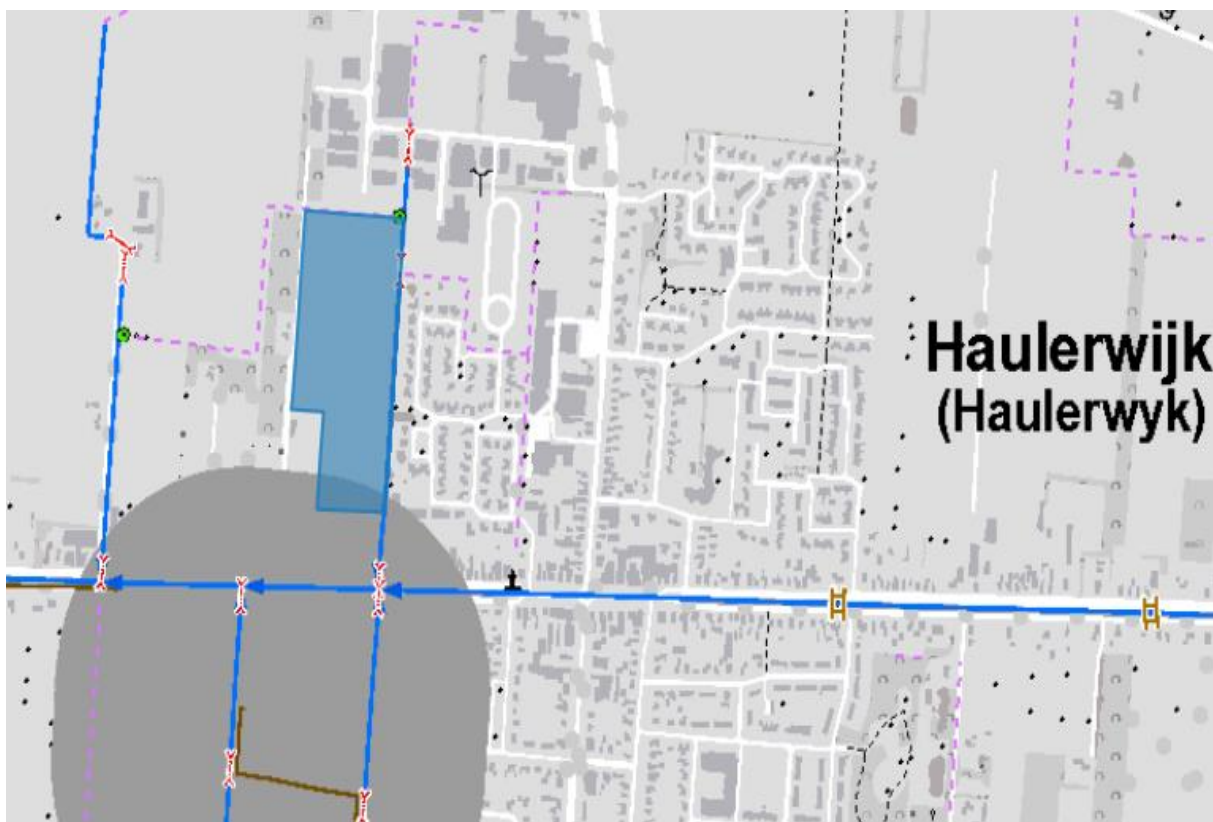
Locatie Oosterwolde West, *blauwe lijn hoofdwater*



Locatie Olderberkoop, *paarse stippellijn schouwwater*



Locatie Makkinga, *paarse stippellijn schouwwater*



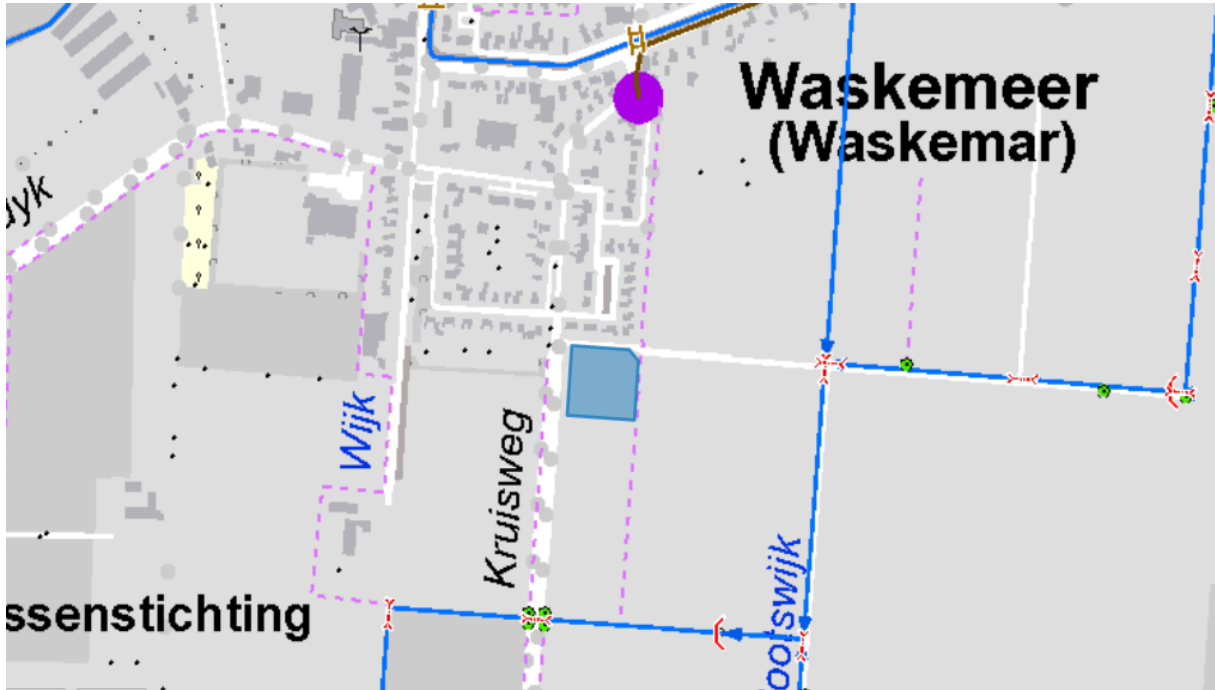
Locatie Haulerwijk, *blauwe lijn hoofdwater en grijsvlak geurzone rioolwaterzuiveringsinstallatie*



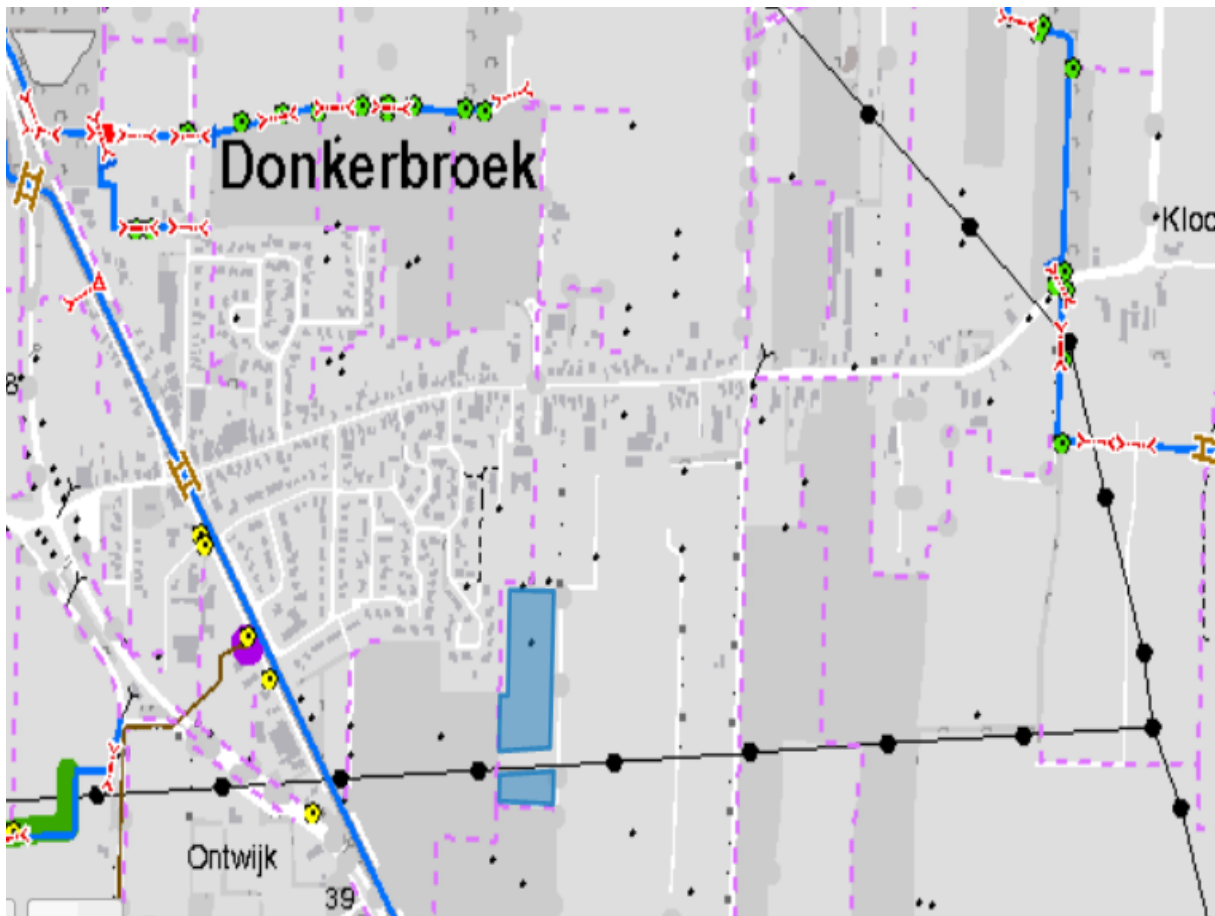
Locatie Weperpolder,



Haule, nabij Veenhuizen, groene lijn lokale kade



Waskemeer, paarse stippellijn schouwwater



Donkerbroek, paarse stippellijn schouwwater