

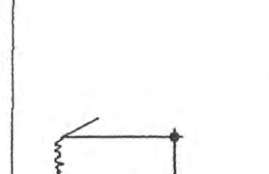
BESTEMMINGEN

- 4 **WOONGEBIED**  
bouwklasse  
  - gebiedswiel toegestaan
  - geen geluidsgevoelige bebouwing toegestaan
  - vrijstelling ex. art. 4 lid DT van toepassing
- 5 **NATUURGEBIED**  
  - typische barrière
  - wegen toegestaan
  - fiets-/voetpad toegestaan
- 6 **AGRARISCH GEBIED**  
  - typische barrière
- 7 **GROENVOORZIENINGEN**
- 8 **VERKEERSDOELENDE**
- 9 **WATER**

VERKLARING

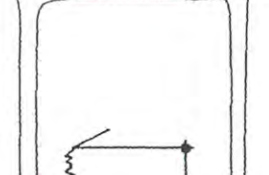
- BESTEMMINGSGRENS**
- BOUWGRENS**
- BEBOUWINGSGBIED**
- GRENS VAN DE 250 M<sup>2</sup> "R"-ZONE
- ROND HET VOEGDRIJTLINGSGEBIED
- 50 dB(A)-CONTOUR (incl. correctie art. 103 Wgh)
- AAUDDING DWARSPROFIEL
- grens van het plan

grens van het plan



2

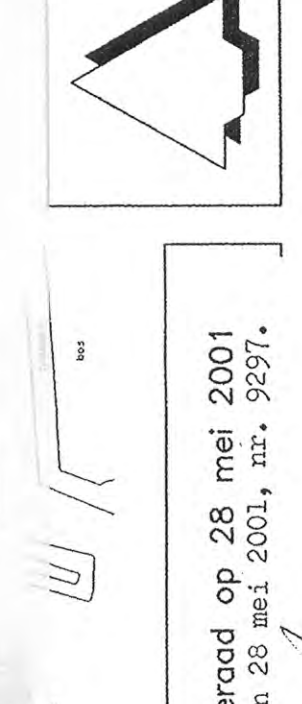
grens van het plan



DWARSPROFIELEN (schaal 1:200)

Geopubliceerd door Gemeente Leuwarden, 13 april 2004.

Geopubliceerd door Gemeente Leuwarden, 13 april 2004.  
 bij besluit van het college van burgemeester en wethouders van 28 mei 2001, nummer 557/217, behoudens het in rood doorgetrokken deel van de plankaart.  
 Leuwarden, 13 april 2004.  
 drs. E.H.T.M. Nijelis  
 voorzitter  
 mr. J. W. J. J. J. J.  
 secretaris



Voorgesteld door de gemeenteraad op 28 mei 2001  
 vastgesteld bij raadsbesluit van 28 mei 2001, nr. 2927.  
 De Secretaris van Leuwarden

adviseurs voor ruimtelijke ordening en milieu

**LEUWARDEN**  
**BESTEMMINGSPUN TUSKEN MOARK EN IE'**

schaal 1:2000  
 code 00-37-03  
 28-00-01  
 gel. JST  
 formaat 560 x 1520 mm

**buo vijf bv**  
 arena salig 88  
 postbus 81  
 9822 Z ommer  
 fax 052-2524000  
 e-mail info@buo5.nl  
 telefoon 0522/777777

