

Berekening stikstofdepositie
CPO-gebied Mantgum



BügelHajema

Ruimte voor de leefomgeving

Berekening stikstofdepositie CPO-gebied Mantgum

Inhoud

Rapport en bijlagen

5 mei 2022

Projectnummer 129.83.50.00.00



Ruimte voor de leefomgeving

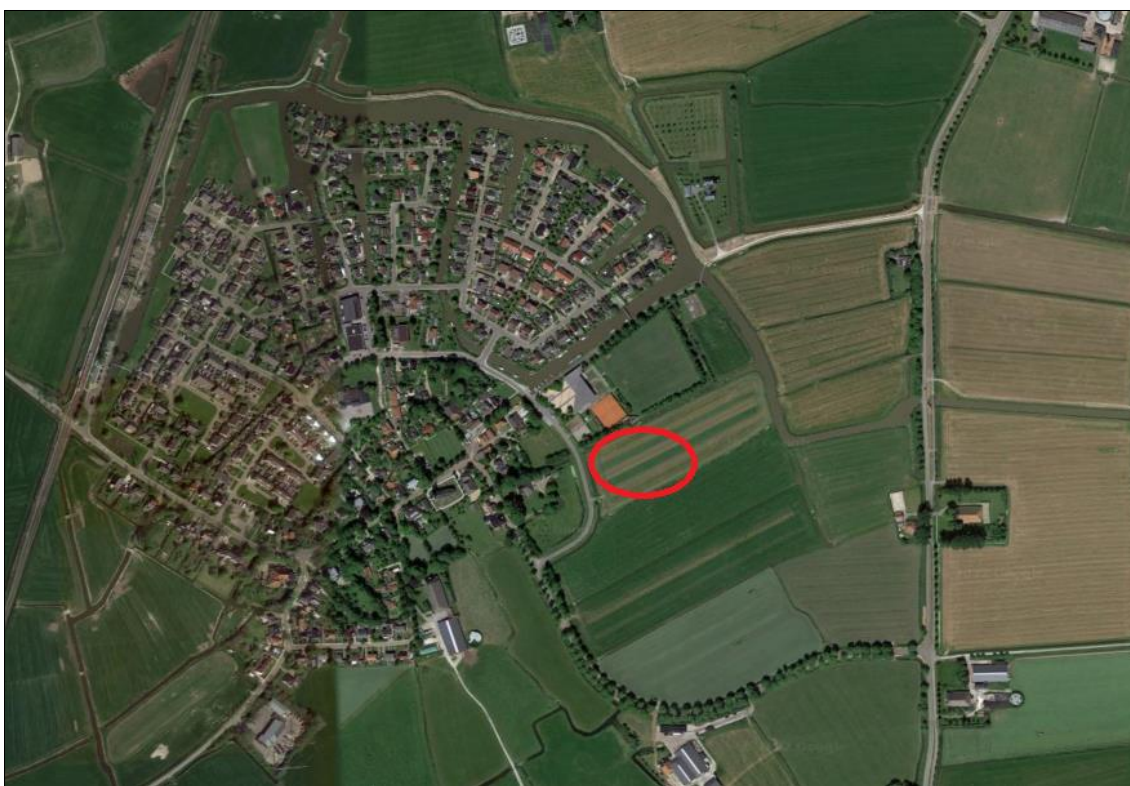
Inhoudsopgave

1	Inleiding	3
2	Wettelijk kader	4
3	Ligging plangebied	6
4	Invoergegevens AERIUS	7
	4.1 Verkeersgeneratie	7
5	Model	9
6	Rekenresultaten en conclusie	10

1 Inleiding

In het kader van het bestemmingsplan Mantgum – CPO 12 woningen is de depositie van stikstof ten gevolge van het gebruik van deze woningen aan de oostelijke rand van het dorp Mantgum in de gemeente Leeuwarden berekend.

Het plan maakt de bouw van 12 woningen mogelijk op een locatie in het niet-stedelijk woonmilieu. De omvang van het plangebied is op de onderstaande afbeelding weergegeven. De depositie van stikstof in stikstofgevoelige Natura 2000-gebieden ten gevolge van de emissie van NO_x en NH_3 van deze ontwikkeling is berekend met het programmapakket AERIUS (05-05-2022). Dit rapport vormt een toelichting op de berekening.



Afbeelding 1 – Omvang plangebied (bron: Google earth, d.d. 05-05-2022)

Leeswijzer

In het volgende hoofdstuk wordt ingegaan op het wettelijk kader van de Wet natuurbescherming bij vergunningaanvragen of bestemmingsplanprocedures. Vervolgens komt in hoofdstuk 3 de ligging van het plangebied ten opzichte van de meest nabijgelegen Nature 2000-gebieden aan bod. Hoofdstuk 4 is gewijd aan de invoergegevens van het programmapakket AERIUS en hoofdstuk 5 geeft het model weer. In het laatste hoofdstuk worden de rekenresultaten en conclusies besproken.

2 Wettelijk kader

De Wet natuurbescherming regelt de bescherming van Natura 2000-gebieden, bossen en specifieke dier- en plantsoorten. De bescherming van de Natura 2000-gebieden is verankerd in het onderdeel gebiedsbescherming. Plannen en projecten met negatieve effecten op deze gebieden zijn vergunningplichtig. Relevant daarbij is dat de Wnb een externe werking kent. Van externe werking is sprake als activiteiten buiten een Natura 2000-gebied van invloed zijn op de natuurwaarden in een Natura 2000-gebied.

In Nederland zijn 161 Natura 2000-gebieden gelegen. In 130 van deze gebieden komen stikstofgevoelige habitats of leefgebieden van soorten voor. Dit betekent dat een verdere toename van stikstofdepositie tot een negatief effect kan leiden. Derhalve dient bij een nieuwe ruimtelijke ontwikkeling onderzocht te worden of er stikstofdepositie in stikstofgevoelige Natura 2000-gebieden plaatsvindt. Dit geldt voor een activiteit waar een omgevingsvergunning voor noodzakelijk is, maar ook voor een bestemmingsplan. Voor een bestemmingsplan is het namelijk noodzakelijk om de uitvoerbaarheid van het plan op voorhand aan te tonen. Hiernaast geldt op grond van artikel 2.7 Wnb in samenhang met artikel 2.8 Wnb een onderzoeksplicht voor bestemmingsplannen. Een te hoge stikstofdepositie kan tot een negatief effect leiden, waardoor het bestemmingsplan onder dezelfde omstandigheden niet kan worden vastgesteld.

Saldering

Om een ruimtelijke ontwikkeling of bestemmingsplan waarbij sprake is van meer stikstofdepositie op een stikstofgevoelig Natura 2000-gebied mogelijk te maken, kan gebruik worden gemaakt van intern- of extern salderen. Door middel van salderen zorgt de initiatiefnemer er voor dat de netto stikstofemissie niet toe neemt. Dit kan door middel van het staken van stikstof emitterende activiteiten op de locatie zelf (intern salderen) of het staken van stikstof emitterende activiteiten op een locatie buiten het plangebied van de ruimtelijke ontwikkeling of het bestemmingsplan (extern salderen).

Om intern te kunnen salderen moet er sprake zijn van één project of één plan of één locatie. Intern salderen kan gaan om het treffen van maatregelen aan een bestaand project of kan worden toegepast op nieuwe projecten op de locatie van een bestaand project. Bij extern salderen gaat het om verschillende projecten of plannen. Extern salderen wordt aangemerkt als een mitigerende of beschermende maatregel in de zin van artikel 6, lid 3 Habitatrichtlijn en moet dus plaatsvinden in het kader van een passende beoordeling.

Stikstofregistratiesysteem

Naast saldering bestaat er de mogelijkheid om voor woningbouwprojecten waarbij er sprake is van meer stikstofdepositie op een stikstofgevoelig Natura 2000-gebied mogelijk te maken via het stikstofregistratiesysteem. In dit stikstofregistratiesysteem wordt alle stikstofruimte van stikstof reducerende maatregelen, waaronder de verlaging van de maximumsnelheid op autosnelwegen naar 100 km/uur, opgeslagen. De door deze maatregelen beschikbaar gekomen ruimte kan voor maximaal 70% worden besteed aan economische ontwikkelingen.

Wet stikstofreductie en natuurverbetering

Met de invoering van de Wet stikstofreductie en natuurverbetering (in het kort stikstofwet) op 1 juli 2021, geldt er een gedeeltelijke vrijstelling van de natuurvergunningplicht voor het aspect stikstof voor activiteiten in de bouwsector. Dit geldt voor projecten en plannen. Middels deze stikstofwet wordt er aan de Wet natuurbescherming (Wnb) een nieuw artikel toegevoegd (artikel 2.9a) dat bepaalt dat in het Besluit stikstofreductie en natuurverbetering (Bsn) bepaalde activiteiten van de bouwsector aangewezen kunnen worden waarvoor deze vrijstelling van toepassing is. Voor deze activiteiten geldt dat de stikstofdepositie die wordt veroorzaakt door de bouwactiviteiten buiten beschouwing van de vergunningplicht van artikel 2.7 lid 2 Wnb wordt gelaten. In artikel 2.5 Bsn is de vrijstelling voor het bouwen van bouwwerken opgenomen. Dit betekent dat de zogeheten aanlegfase niet langer mee genomen hoeft worden in de stikstofdepositieberekening. De gebruiksfase dient nog wel berekend te worden. Ook de verkeersbewegingen die samengaan met de aangewezen activiteiten in de bouwsector kunnen buiten beschouwing worden gelaten. Dit blijkt uit de toelichting bij het Bsn, waarin een omschrijving wordt gegeven van de reikwijdte van de partiële vrijstelling:

"Het betreft niet alleen de bouw en sloop van woningen en utiliteitsgebouwen en andere bouwwerken (zoals bruggen en viaducten), maar ook aanlegactiviteiten, bijvoorbeeld voor duurzame energieopwekking, grond-, weg- en waterbouw, waaronder straten, pleinen, wegen, spoorwegen, waterstaatswerken, waterwegen, waterkeringen, energie-infrastructuur, telecommunicatie-infrastructuur, buisleidingen, openbare hemelwater- en ontwateringsstelsels en vuilwaterriolen. De partiële vrijstelling omvat de vervoersbewegingen die samenhangen met de werkzaamheden, zoals aan- en afvoer van bouwmaterialen en bouw- en sloopafval, transport van werknemers en werktuigen van en naar de bouwplaats en de emissies van werktuigen op de bouwplaats (aggregaten, bouwmachines, baggeroertuigen et cetera). De vrijstelling omvat niet de productie van bouwmaterialen."

3 Ligging plangebied

Zoals in de inleiding is aangegeven, is het plangebied gelegen aan de oostelijke zijde van Mantgum. Op onderstaande afbeelding is de ligging van het plangebied ten opzichte van de meest nabijgelegen Natura 2000-gebieden weergegeven.



Afbeelding 2 - Ligging plangebied ten opzichte van de meest nabijgelegen Natura 2000-gebieden

De meest nabijgelegen Natura 2000-gebieden zijn:

- Sneekermeergebied, gelegen op een afstand van circa 8,9 km;
- Alde Feanen, gelegen op een afstand van circa 10,3 km;

Hierbij dient wel te worden vermeld dat het Natura 2000-gebied Sneekermeergebied niet stikstofgevoelig is. Eveneens de Natura 2000-gebieden Witte en Zwarte Brekken en Deelen zijn niet stikstofgevoelig en liggen op zeer ruime afstand van het plangebied.

4 Invoergegevens AERIUS

In AERIUS zijn standaard emissie-kengetallen opgenomen op basis waarvan de emissies van NO_x en NH₃ worden bepaald. Conform het handboek "Werken met AERIUS Calculator" dient de verkeersgeneratie beschouwd te worden. Uit jurisprudentie blijkt dat de gevolgen voor het milieu van het af- en aanrijdend verkeer niet meer aan de ruimtelijke ontwikkeling toegerekend worden wanneer dit verkeer kan worden geacht te zijn opgenomen in het heersende verkeersbeeld. Dit is het geval wanneer het aan- en afrijdende verkeer zich door zijn snelheid en rij- en stopgedrag nog niet, dan wel niet meer onderscheidt van het overige verkeer dat zich op de betrokken weg bevindt. De berekening heeft dienovereenkomstig plaatsgevonden.

Door de opdrachtgever is aangegeven dat de gebouwen gasloos worden uitgevoerd. Dit betekent dat er geen rekening hoeft te worden gehouden met een emissie van NO_x ten behoeve van de verwarming. Dit zal geborgd moeten worden in de ruimtelijke procedure.

Ten behoeve van de verkeersgeneratie van de woningen zijn de volgende invoergegevens in AERIUS gebruikt (zie afbeeldingen 3, 4 en 5).

4.1 Verkeersgeneratie

In het model is het verkeer van en naar de gebouwen opgenomen, waarbij gebruik is gemaakt van CROW publicatie 381, december 2018. Daarbij is gebruikgemaakt van de kencijfers voor vrijstaande koopwoningen in het buitengebied (8,6 ritten per woning). Dit houdt in dat rekening moet worden gehouden met 104 ritten per etmaal. In de berekening is de aan- en afvoer van verkeer evenredig verdeeld over de toegangswegen naar het dorp waar het opgaat in het heersende verkeersbeeld en naar de westelijk gelegen Hegedyk (buiten het dorp).

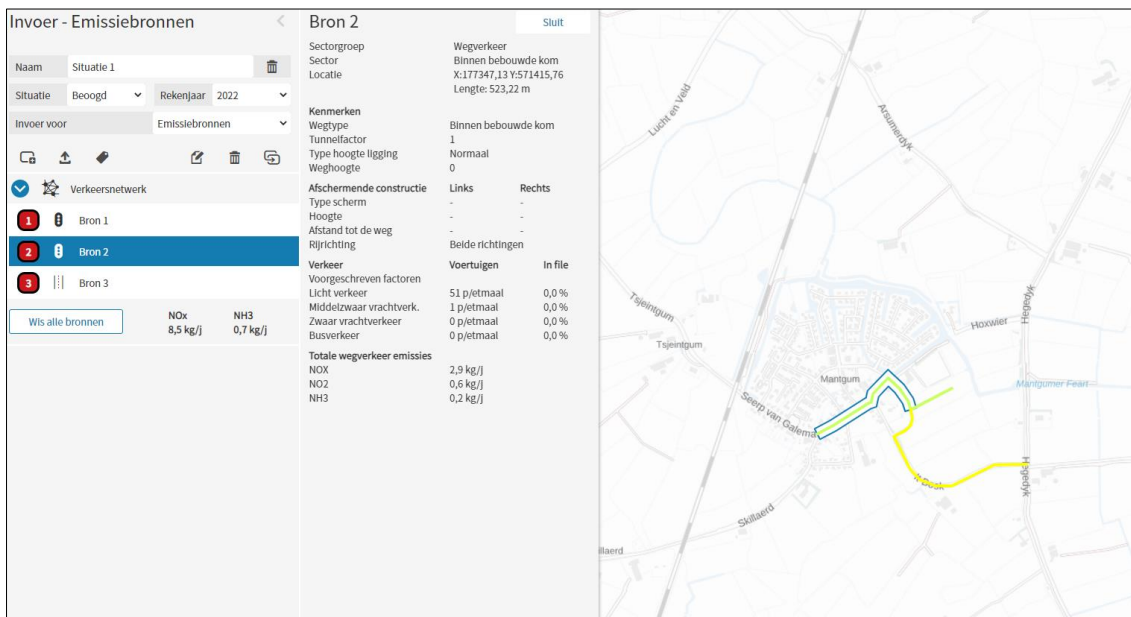
The screenshot displays the AERIUS software interface for inputting emission source data. The interface is divided into several sections:

- Left Sidebar (Invoer - Emissiebronnen):** Shows a list of three emission sources (Bron 1, Bron 2, Bron 3). Bron 1 is selected and highlighted in blue. Below the list, there is a table showing NO_x and NH₃ emissions for all sources.
- Main Panel (Bron 1):** Contains detailed input data for the selected source. It includes fields for Name, Situation, Rekenjaar (2022), Kenmerken (Wegtype, Tunnelfactor, etc.), Afzonderende constructie (Type-scherm, Hoogte, etc.), Verkeer (Voertuigen, In file), and Totale wegverkeer emissies (NO_x, NO₂, NH₃).
- Map:** Shows a map of the area around Mantgum, with a yellow line indicating the location of the emission source (Bron 1) near the intersection of the main road and the road to Hegedyk.

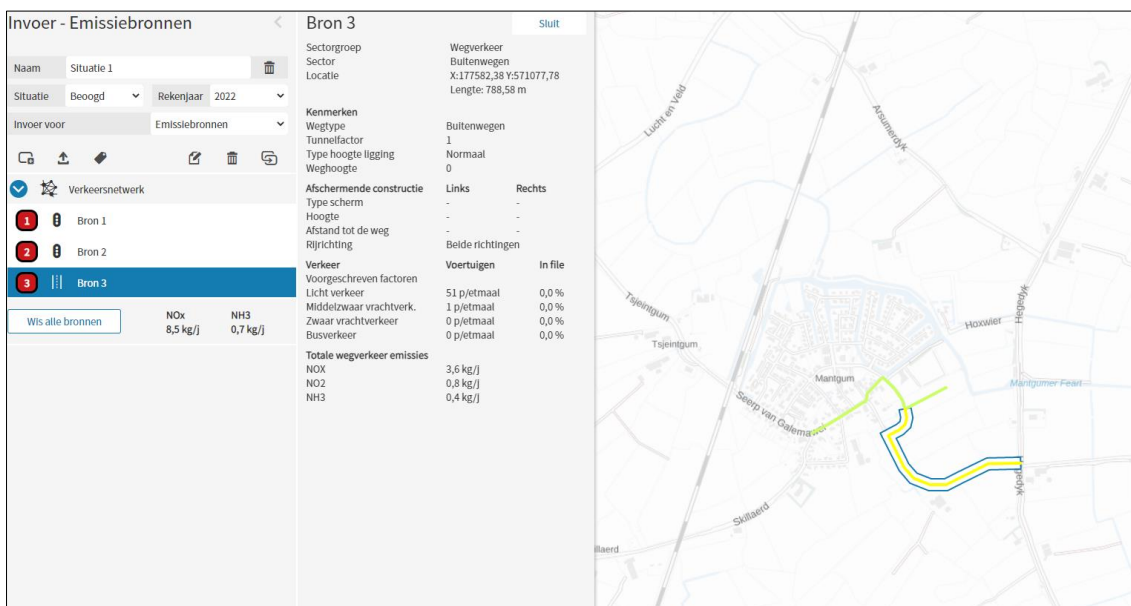
Wiss alle bronnen	NO _x	NH ₃
	8,5 kg/j	0,7 kg/j

Totale wegverkeer emissies	
NO _x	2,0 kg/j
NO ₂	0,4 kg/j
NH ₃	0,1 kg/j

Afbeelding 3 - Invoer emissiebron 1



Afbeelding 4 - Invoer emissiebron 2

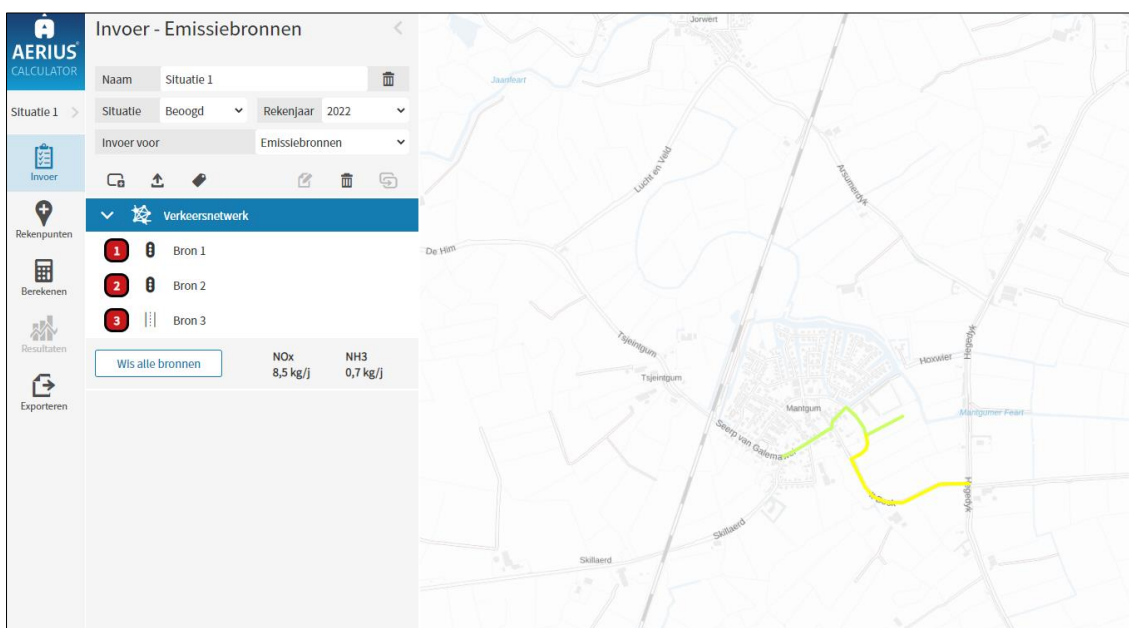


Afbeelding 5 - Invoer emissiebron 3

De totale emissie van de verkeersgeneratie van de woningen in de gebruiksfase bedraagt in dat geval ongeveer 8,5 kg NO_x/jr.

5 Model

De emissie en depositie van het plan zijn bepaald met behulp van het AERIUS pakket (22 januari 2022). In de berekening is uitgegaan van het rekenjaar 2022. Indien het plan later zal worden uitgevoerd, kan deze berekening als worstcase worden beschouwd. In latere rekenjaren zal de emissiefactor van onder andere verkeersbewegingen namelijk afnemen. Navolgend is van het model een afbeelding opgenomen.



Afbeelding 6 - AERIUS model

6 Rekenresultaten en conclusie

De berekening met AERIUS genereert een rekenresultaat en een pdf bestand waarin wordt geconstateerd dat er geen stikstofgevoelige Natura 2000-gebieden zijn met een overschrijding van een planbijdrage van meer dan 0,00 mol N/ha/jaar. Dit pdf bestand is als bijlage toegevoegd.

Berekend (ha gekarteerd)	Hoogste totale depositie (mol/ha/jr)	Met toename (ha gekarteerd)	Grootste toename (mol/ha/jr)	Met afname (ha gekarteerd)	Grootste afname (mol/ha/jr)
0,00	0,00	0,00	0,00	0,00	0,00

Afbeelding 7 - Rekenresultaat

Er treedt door de stikstofdepositie geen negatief effect op in het kader van de Wet natuurbescherming (Wnb) beschermde Natura 2000-gebieden. Het aspect stikstof staat nadere besluitvorming niet in de weg.

Bijlagen

Projectberekening

Dit document geeft een overzicht van de invoer en rekenresultaten van een Projectberekening met AERIUS Calculator. De berekening is uitgevoerd binnen stikstofgevoelige Natura 2000-gebieden, op rekenpunten die overlappen met habitattypen en/of leefgebieden die aangewezen zijn in het kader van de Wet natuurbescherming, gekoppeld aan een aangewezen soort, of nog onbekend maar mogelijk wel relevant, en waar tevens sprake is van een overbelaste of bijna overbelaste situatie voor stikstof.



- Overzicht
- Samenvatting situaties
- Resultaten
- Detailgegevens per emissiebron

*Meer toelichting over deze PDF kunt u vinden in een bijbehorende leeswijzer. Deze leeswijzer en overige documentatie is te raadplegen via:
www.aerius.nl/handleidingen-en-leeswijzers*



Contactgegevens

Rechtspersoon

Axon Adviseurs

Inrichtingslocatie

Om E Terp,
9022 BD Mantgum

Activiteit

Omschrijving

CPO project Mantgum

Toelichting

Realisatie van 12 woningen met bouwrijp maken plangebied.

Berekening

AERIUS kenmerk

RxqvaRtwtbGP

Datum berekening

05 mei 2022, 14:58

Rekenconfiguratie

Wnb-rekengrid

Totale emissie

Situatie 1 - Beoogd

Rekenjaar	Emissie NH3	Emissie NOx
2022	0,7 kg/j	8,5 kg/j

Resultaten

Situatie 1 - Beoogd

Hoogste depositie	Hexagon	Gebied
-		

Gekarteerd oppervlak met toename (ha)

0,00 ha

Gekarteerd oppervlak met afname (ha)

0,00 ha

Grootste toename van depositie

0,00 mol/ha/j

Grootste afname van depositie

0,00 mol/ha/j



Situatie 1 (Beoogd), rekenjaar 2022

Emissiebronnen

 Verkeersnetwerk

Emissie NH3

0,7 kg/j

Emissie NOx

8,5 kg/j

Hoogste af- en toename op (bijna) overbelaste stikstofgevoelige Natura 2000 gebieden.



- | | | |
|---|---|--|
|  Habitatrictlijn |  Vogelrichtlijn, Habitatrictlijn |  Grootste afname van depositie |
|  Vogelrichtlijn |  Niet bepaald |  Grootste toename van depositie |
| | |  Hoogste totale depositie |

De bronnen op de kaart horen bij de Beoogde situatie.

**Resultaten stikstofgevoelige Natura 2000 gebieden situatie "Situatie 1" (Beogd)
incl. saldering e/o referentie**

	Berekend (ha gekarteed)	Hoogste totale depositie (mol/ha/jr)	Met toename (ha gekarteed)	Grootste toename (mol/ha/jr)	Met afname (ha gekarteed)	Grootste afname (mol/ha/jr)
Totaal	0,00	0,00	0,00	0,00	0,00	0,00



Disclaimer

Hoewel verstrekte gegevens kunnen dienen ter onderbouwing van een vergunningaanvraag, kunnen er geen rechten aan worden ontleend. De eigenaar van AERIUS aanvaardt geen aansprakelijkheid voor de inhoud van de door de gebruiker aangeboden informatie. Bovenstaande gegevens zijn enkel bruikbaar tot er een nieuwe versie van AERIUS beschikbaar is. AERIUS is een geregistreerd handelsmerk in Europa. Alle rechten die niet expliciet worden verleend, zijn voorbehouden.

Rekenbasis

Deze berekening is tot stand gekomen op basis van:

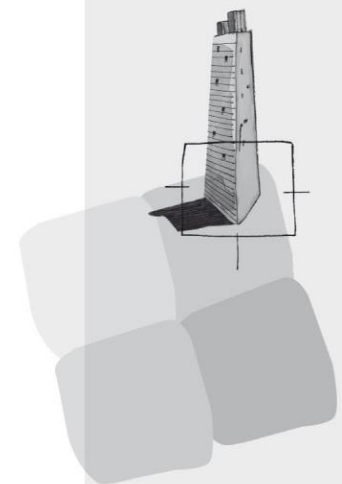
AERIUS versie	2021.0.5_20220328_855771c674
Database versie	2021.0.5_855771c674

Voor meer informatie over de gebruikte methodiek en data zie:
<https://www.aerius.nl/>

Colofon

Rapport

BügelHajema Adviseurs



BügelHajema Adviseurs bv
Bureau voor Ruimtelijke
Ordering en Milieu BNSP
Vaart nz 48-50
9401GN Assen
T 0592 316 206
F 0592 314 035
E info@bugelhajema.nl
W www.bugelhajema.nl

Vestigingen te Assen,
Leeuwarden en
Amersfoort