

Van: Lukas van der Velde [Lukas.vanderVelde@minvrom.nl]
Verzonden: maandag 29 november 2010 13:29
Aan: Swart, Marianne
Onderwerp: FW: Bestemmingsplan uitbreiding goutum
Nogmaals dit bericht, met excuses voor de verkeerde naamstelling.
Groet,
Lukas van der velde

Aan het college van burgemeester en wethouders van de gemeente Leeuwarden
ter attentie van [Marianne Swart](#)

Op 8 oktober 2010 heb ik uw verzoek ontvangen om advies op grond van artikel 3.1.1 van het Besluit ruimtelijke ordening over het voorontwerpbestemmingsplan "goutum".

In de brief van 26 mei 2009 aan alle colleges van burgemeester en wethouders heeft de minister van VROM aangegeven over welke nationale belangen uit de Realisatieparagraaf Nationaal Ruimtelijk Beleid (RNRB, TK 2007-2008, 31500 nr. 1) gemeenten altijd overleg moeten voeren met het Rijk. Gemeenten verzoeken zelf de afzonderlijke rijksdiensten om advies. De VROM-Inspectie coördineert de rijksreactie over voorontwerpbestemmingsplannen, -projectbesluiten en -structuurvisies.

Het bovengenoemde plan geeft de betrokken rijksdiensten geen aanleiding tot het maken van opmerkingen, gelet op de nationale belangen in de RNRB.

de wnd. directeur-inspecteur regio Noord,
in opdracht,

Lukas van der Velde
Senior-inspecteur

BRANDWEER

Fryslân



Gemeente Leeuwarden
Aan het College van Burgemeester en Wethouders
T.a.v.: Mevrouw M. Swart
Postbus 21000
8900 JA LEEUWARDEN

Postbus 612
8901 BK LEEUWARDEN
Reviusstraat 1
T 088 22 99 666
F 088 22 99 661
I www.brandweefryslan.nl
E info@brandweefryslan.nl

Datum 25 oktober 2010 Behandeld door R. de Groot
Onze referentie BRWU10/295 Doorkiesnummer 088-2299602
Uw referentie E-mail r.degroot@brandweefryslan.nl
Uw brief van 11 oktober 2010 Bijlagen -
Onderwerp Aanvullend advies voorontwerp bestemmingsplan Goutum

-1.731.212

Gemeente Leeuwarden				
Obev. J/N	21397			
Termijnkalender:	Bijl.			
26 OKT 2010				
Dienst	Afdeling	Par.	Datum	Kopie
SO	MR		25/10	

Geacht College,

Op 11 oktober 2010 heeft u aan ons ter advisering het bestemmingsplan "Goutum" toegezonden, met de vraag eventuele opmerkingen aan u te richten.

In deze brief wordt een aanvullend advies gegeven op het advies van 11 mei 2010. In ons advies richten wij ons op het optimaliseren van de veiligheidssituatie; wij gaan niet in op de vraag of het groepsrisico aanvaardbaar is.

Conclusies

Dit bestemmingsplan is een conserverend plan. In de directe nabijheid van het plangebied ligt een LPG-tankstation en vindt vervoer van gevaarlijke stoffen plaats.

De brandweer heeft in haar advies gekeken naar een aantal aspecten voor deze risicobron:

- plaatsgebonden risico
- groepsrisico
- nieuwe ruimtelijke ontwikkelingen
- bestrijdbaarheid
- zelfredzaamheid

Onderstaand zijn de conclusies opgenomen.

- Externe veiligheidsparagraaf

In bijlage 3 van het bestemmingsplan, de zogenaamde veiligheidsparagraaf, wordt voor de bepaling van de hoogte van het plaatsgebonden en groepsrisico een aantal drempelwaarden voor het vervoer van gevaarlijke stoffen genoemd. Aan deze waarden valt echter op dat voor de provinciale wegen N32 en N358 gebruik wordt gemaakt van foutieve drempelwaarden.





In de veiligheidsparagraaf wordt namelijk gebruik gemaakt van de categorie 'motorway' (snelweg) in plaats van 'non-urban' welke gebruikt wordt voor provinciale wegen.

Dit resulteert in het feit dat voor deze wegen momenteel een te hoge drempelwaarde wordt gebruikt en er dus een verkeerd beeld wordt gegeven van de (mogelijk) hoogten van het plaatsgebonden en het groepsrisico.

	Gebruikte drempelwaarde	Correcte drempelwaarde
Plaatsgebonden Risico	6.500 (LPG)	2.300 (LPG)
	27.000 (overige stoffen)	7.500 (overige stoffen)
Groepsrisico	1.800 (LPG)	600 (LPG)
	10.500 (overige stoffen)	4.000 (overige stoffen)

Ook het gebruik van de correcte zal in dit verband niet leiden tot een overschrijding van de drempelwaarden. Desondanks is Brandweer Fryslân van mening dat ten alle tijden gebruik gemaakt dient te worden van de correcte aantallen zoals deze wettelijk zijn voorgeschreven.

- Vervoer van gevaarlijke stoffen

In de externe veiligheidsparagraaf wordt over het vervoer van gevaarlijke stoffen geconcludeerd dat dit, in het geval van de Overijsselseweg, in de toekomst aanzienlijk zal verminderen door toedoen van de Haak om Leeuwarden.

Theoretisch is dit correct; echter de gemeente Leeuwarden is van plan de routing van gevaarlijke stoffen op te heffen. Hierdoor zijn transporteurs niet verplicht gebruik te maken van de nieuw aan te leggen weg maar kunnen in feite de kortste weg naar of door de stad kiezen.

Overige opmerkingen

- Advies Brandweer Fryslân in de bijlage van de EV paragraaf

Brandweer Fryslân constateert dat momenteel een niet-ondertekende versie van haar advies is opgenomen in bijlage 3 (de externe veiligheidsparagraaf). Gemeenten wordt echter altijd geadviseerd om een officieel exemplaar, voorzien van de correcte beeldmerken en handtekening(en), op te nemen als bijlage. In dit geval is dit dus niet correct gebeurd.

Advies

In overeenstemming met bovenstaande conclusies adviseert Brandweer Fryslân om:

- De correcte drempelwaarden te gebruiken in de externe veiligheidsparagraaf.
- De routing van gevaarlijke stoffen niet op te heffen of in ieder geval een convenant te sluiten met vervoerders, over te nemen routes door en langs de stad.
- Het officiële, ondertekende, advies van Brandweer Fryslân op te nemen in de bijlagen van het bestemmingsplan.
- Zorg te dragen dat de adviezen van 11 mei 2010 zoveel mogelijk worden overgenomen in het bestemmingsplan.



BRANDWEER

Fryslân



Voor advies inzake de mogelijkheden tot voorbereiding van bestrijding en beperking van de omvang van (zwaar) ongeval in het plangebied als gevolg van activiteiten die niet onder het BEVI of cRNVGS vallen, verwijzen wij u naar Brandweer Leeuwarden.

Mocht u naar aanleiding van bovenstaande nog vragen hebben, dan kunt u contact opnemen met dhr. R. de Groot van de afdeling Risicobeheersing, te bereiken via 088 – 22 99 602.

Graag willen wij van u vernemen hoe ons advies binnen uw organisatie wordt verwerkt. Deze informatie willen wij gebruiken bij de verdere ontwikkeling van onze adviestaak.

Een afschrift van deze brief zenden wij ter kennisname aan mevr. N. Karelse, commandant van Brandweer Leeuwarden.

Wij gaan er vanuit hiermee te hebben voldaan aan uw adviesaanvraag.

Hoogachtend,
namens het dagelijks bestuur van de Hulpverleningsdienst,

ir. E. Boetes MCDM
Hoofd afdeling Risicobeheersing



-1.731.212

provinsje fryslân
provincie fryslân

postbus 20120
8900 hm leeuwarden
snekertrekweg 1
telefoon: (058) 292 59 25
telefax: (058) 292 51 25
www.fryslan.nl
e-mail: provincie@fryslan.nl

College van burgemeester en wethouders
van de gemeente Leeuwarden
Postbus 21000
8900 JA LEEUWARDEN

Bif 114

Gemeente Leeuwarden				
Obev. J/N	24/35			
Termijnkalender	Bijl			
- 7 DEC 2010				
Dienst	Afdeling	Ar	Magum	Kopie
SO	MR	Dr	19/12/10	

SR

Leeuwarden, 30 november 2010
Verzonden, - 6 DEC 2010

Ons kenmerk : 00920584
 Afdeling : Ruimte
 Behandeld door : G. van der Wielen-Berg / (058) 292 57 78 of g.vanderwielen@fryslan.nl
 Uw kenmerk :
 Bijlage(n) :
 Onderwerp : voorontwerp bp. Goutum

Geacht college,

Op 8 oktober 2010 is bovengenoemd plan ter advisering ontvangen.

De provinciale belangen in het plan geven aanleiding tot het maken van de volgende opmerkingen. Voor de betekenis van de categorie aanduiding bij de opmerkingen verwijzen wij naar onze brief van 4 juli 2008 betreffende "Inwerkingtreding nieuwe Wro".

Wijziging naar Kantoren (cat.2)

Het bestemmingsplan biedt de mogelijkheid om diverse bestemmingen te wijzigen in de bestemming Kantoren. Een dergelijke mogelijkheid had u ook opgenomen in het bestemmingsplan dr. Zamenhofpark. Wij hebben u toen gewezen op de concurrerende werking die deze wijzigingsmogelijkheid kan hebben op de kantorenbouw elders in Leeuwarden. Dit leek ons geen gewenste situatie. Wij hebben u dan ook geadviseerd de wijzigingsbevoegdheid achterwege te laten.

In uw reactie op ons advies betreffende het Dr. Zamenhofpark hebt u bovenstaande opmerking niet overgenomen. Wij menen er goed aan te doen het bovenstaande nogmaals onder de aandacht te brengen om versnippering van kantoorlocaties te voorkomen.


Het plan geeft overigens geen aanleiding tot opmerkingen.

provinsje fryslân


Wanneer het plan in de ontwerpfase ter inzage wordt gelegd, achten wij toezending van het plan noodzakelijk.

Hoogachtend,

Gedeputeerde Staten van Fryslân,



J.A. Jorritsma, voorzitter



drs. A.J. van den Berg, secretaris

Van: johnny.oosterlaken@kpn.com
Verzonden: maandag 18 oktober 2010 12:23
Aan: Swart, Marianne
Onderwerp: RE: Vooroverleg bestemmingsplan Goutum
 Geachte mevrouw

KPN heeft geen bezwaar tegen het bestemmingsplan

Als u de volgende belangen van KPN respecteert

- het creëren van tracés aan beide zijden van straten in openbare grond, in bermen en open verhardingen;
- het handhaven van de bestaande tracés;
- het vrijhouden van de toegewezen tracés van bomen en beplanting;
- het in overleg beschikbaar stellen van ruimten voor het plaatsen van mogelijke kabelverdeelkasten van KPN

Mvg

J.A.M.Oosterlaken (Johnny)

KPN
 W&O N&S CAPAC Acces Order Intake Planmatig

telefoon 050 582 55 43
 fax 050 582 55 73

Stationsstraat 115 (kmr C03-08)
 3811 MH AMERSFOORT

Postbus 3053
 3800 DB AMERSFOORT

Van: Swart, Marianne [mailto:mwart@leeuwarden.nl]
Verzonden: vrijdag 8 oktober 2010 14:41
Aan: provincie@fryslan.nl; vin-ruimtelijkeplannen@minvrom.nl; info@weterskipfryslan.nl; communicatie@gasunie.nl; info@brandweeffryslan.nl; NO Infrastructural Affairs ZL; klantenservice@vitens.nl; Eelke.pander@alliander.com; NO Infrastructural Affairs ZL
Onderwerp: Vooroverleg bestemmingsplan Goutum

Geachte dames/heren,

Bijgaand doen wij u in het kader van het vooroverleg het voorontwerpbestemmingsplan Goutum toekomen. Het betreft een conserverend plan. Uw eventuele overlegreactie ontvangen wij graag uiterlijk 19 november 2010.

Het bestand is te groot om te mailen, via onderstaande link kunt u het bestand downloaden:

http://uploadvijn.burovijn.nl/uploader/Vijnuut/Leeuwarden/Bestemmingsplan_Goutum_VO_01-10-10.pdf

Vanaf 21 oktober 2010 is het bestand raadpleegbaar via www.leeuwarden.nl onder de knop "Zoek op thema", thema "Wonen en leefomgeving", subthema "Ruimtelijke plannen" / "Ruimtelijke plannen in procedure".

Met vriendelijke groeten,

Gemeente Leeuwarden
Marianne Swart

Vragen aan de gemeente? kijk op www.leeuwarden.nl of bel 14 058

De informatie in dit e-mailbericht is uitsluitend bestemd voor de geadresseerde(n). Verstrekking aan en gebruik door anderen is niet toegestaan. Dit e-mailbericht is niet voorzien van een rechtsgeldige handtekening. Aan de inhoud van dit bericht kunnen geen rechten worden ontleend.

Van: Koopman T.A. [T.A.Koopman@gasunie.nl]
Verzonden: dinsdag 26 oktober 2010 10:27
Aan: Swart, Marianne
Onderwerp: RE: Vooroverleg bestemmingsplan Goutum
 Geachte mevrouw Swart,

Wij danken u voor het betrekken van de Gasunie in het vooroverleg. In de nabijheid van het plangebied liggen geen aardgastransportleidingen van de NV Nederlandse Gasunie. Wij hebben geen opmerkingen ten aanzien van het plan. Wij stellen het op prijs als u voortaan het volgende e-mailadres gebruikt: ro_oost@gasunie.nl. Bij voorbaat dank.

Met vriendelijke groet,

T.A. Koopman
 Medewerker Juridische Zaken Oost

E: t.a.koopman@gasunie.nl
T: (0570) 69 64 61
F: (0570) 69 64 11
I: www.gasunie.nl

N.V. Nederlandse Gasunie

TAJO Legal Engineering
 Postbus 19
 9700 MA Groningen
 Concourslaan 17

Gasunie gaat verder in gastransport / Gasunie takes gas transport further

Van: Alg. Postbus CSC Informatie Centrum Gasunie **Namens** Postbus Communicatie JC
Verzonden: maandag 11 oktober 2010 07:15
Aan: Alg. Postbus RO_Oost
Onderwerp: FW: Vooroverleg bestemmingsplan Goutum

Van: Swart, Marianne [mailto:mwart@leeuwarden.nl]
Verzonden: vrijdag 8 oktober 2010 14:41
Aan: provincie@fryslan.nl; vin-ruimtelijkeplannen@minvrom.nl; info@weterskipfryslan.nl; Postbus Communicatie JC; info@brandweerfryslan.nl; Infra.affairs.zl@kpn.com; klantenservice@vitens.nl; Eelke.pander@alliander.com; Infra.affairs.zl@kpn.com
Onderwerp: Vooroverleg bestemmingsplan Goutum

Geachte dames/heren,

Bijgaand doen wij u in het kader van het vooroverleg het voorontwerpbestemmingsplan Goutum toekomen. Het betreft een conserverend plan. Uw eventuele overlegreactie ontvangen wij graag uiterlijk 19 november 2010.

Het bestand is te groot om te mailen, via onderstaande link kunt u het bestand downloaden:

http://uploadvijn.burovijn.nl/uploader/Vijnuit/Leeuwarden/Bestemmingsplan_Goutum_VO_01-

[10-10.pdf](#)

Vanaf 21 oktober 2010 is het bestand raadpleegbaar via www.leeuwarden.nl onder de knop "Zoek op thema", thema "Wonen en leefomgeving", subthema "Ruimtelijke plannen" / "Ruimtelijke plannen in procedure".

Met vriendelijke groeten,
Gemeente Leeuwarden
Marianne Swart

Vragen aan de gemeente? kijk op www.leeuwarden.nl of bel 14 058
De informatie in dit e-mailbericht is uitsluitend bestemd voor de geadresseerde(n). Verstrekking aan en gebruik door anderen is niet toegestaan. Dit e-mailbericht is niet voorzien van een rechtsgeldige handtekening. Aan de inhoud van dit bericht kunnen geen rechten worden ontleend.

This communication is intended only for use by the addressee. It may contain confidential or privileged information. If you receive this communication unintentionally, please let us know by reply immediately. N.V. Nederlandse Gasunie does not guarantee that the information sent with this E-mail is correct and does not accept any liability for damages related thereto.

Van: klantenservice@vitens.nl
Verzonden: woensdag 13 oktober 2010 9:28
Aan: Swart, Marianne
Onderwerp: RE: Vooroverleg bestemmingsplan Goutum

Geachte mevrouw Swart,

Hartelijk dank voor uw e-mail van 08 oktober jl.

Uw e-mail is ter kennisgeving aangenomen.

Heeft u vragen? Kijk dan op www.vitens.nl of bel onze afdeling Klantenservice 0900 0650 (lokaal tarief). Wij zijn op werkdagen van 08.00 tot 17.00 uur bereikbaar.

Met vriendelijke groet,
 Vitens Klantenservice

Duik in de website van Vitens en regel uw waterzaken voortaan online!

Wij horen graag van u wat wij kunnen verbeteren
 Dus daarom de vraag: **hoe tevreden bent u over Vitens?**
[Doe direct mee met ons klanttevredenheidsonderzoek.](#)

Van: mswart@leeuwarden.nl
Ontvangen op: Fri Oct 08 14:41:03 2010
Aan:

Geachte dames/heren,

Bijgaand doen wij u in het kader van het vooroverleg het voorontwerpbestemmingsplan Goutum toekomen. Het betreft een conserverend plan. Uw eventuele overlegreactie ontvangen wij graag uiterlijk 19 november 2010.

Het bestand is te groot om te mailen, via onderstaande link kunt u het bestand downloaden:

http://uploadvijn.burovijn.nl/uploader/Vijnnuit/Leeuwarden/Bestemmingsplan_Goutum_VO_01-10-10.pdf

Vanaf 21 oktober 2010 is het bestand raadpleegbaar via www.leeuwarden.nl onder de knop "Zoek op thema", thema "Wonen en leefomgeving", subthema "Ruimtelijke plannen" / "Ruimtelijke plannen in procedure".

Met vriendelijke groeten,

Gemeente Leeuwarden

Marianne Swart

Vragen aan de gemeente? kijk op www.leeuwarden.nl of bel 14 058


De informatie in dit e-mailbericht is uitsluitend bestemd voor de geadresseerde(n). V erstrekking aan en gebruik door anderen is niet toegestaan. Dit e-mailbericht is niet voorzien van een rechtsgeldige handtekening. Aan de inhoud van dit bericht kunnen geen rechten worden ontleend.

===== DISCLAIMER Deze e-mail en alle daarbij meegezonden bijlagen zijn uitsluitend bestemd voor de geadresseerde(n). Als u dit bericht per abuis hebt ontvangen, wordt u verzocht onmiddellijk de afzender te informeren, het bericht te vernietigen en de inhoud niet onder derden te verspreiden of te gebruiken. Vitens N.V. is niet aansprakelijk voor onjuiste, onvolledige dan wel ontijdige overbrenging van de inhoud van een verzonden e-mailbericht, noch voor de gevolgen van de daarbij overgebrachte virussen.
 =====



W E T T E R S K I P F R Y S L Â N

Gemeente Leeuwarden
T.a.v. mevrouw M. Swart
Postbus 21000
8900 JA LEEUWARDEN



Leeuwarden, 13 december 2010
Bijlage(n): 1

Ons kenmerk: WFN1016706
Tel: 058-292 2222 / J.P. van der Kloet

cluster Plannen
Uw kenmerk:

Onderwerp:
Wateradvies bestemmingsplan Goutum

Geachte mevrouw Swart,

Op 8 oktober 2010 stuurde u het voorontwerpbestemmingsplan Goutum in het kader van vooroverleg naar Wetterskip Fryslân. Deze brief vormt het wateradvies voor het bestemmingsplan Goutum.

Het bestemmingsplan is een conserverend plan. Er wordt uitgegaan van de huidige situatie en de huidige bestemmingen. Voor diverse nieuwe wijken zijn in de afgelopen jaren wateradviezen afgegeven en in de plannen verwerkt, zodat in dit bestemmingsplan een goede verhouding tussen oppervlaktewater en bebouwing gerealiseerd is. Ook is conform het beleid van Wetterskip Fryslân steeds meer land vrij voor de boezem komen te liggen. Wij zijn er bij het opstellen van dit wateradvies vanuit gegaan dat geen nieuwe ruimtelijke ontwikkelingen mogelijk worden gemaakt. In dit wateradvies geven wij aan welke punten vanuit het aspect water in het plangebied van toepassing zijn. Bij concrete ontwikkelingen en bij het gebruik maken van eventuele ontheffingsregels of wijzigingsbevoegdheden moet opnieuw een wateradvies worden aangevraagd.

Wirdumerfeart

In het kader van het inrichten van de Wirdumerfeart als sloepenroute zou Wetterskip Fryslân graag zien dat het perceel met de bestemming Agrarisch – Cultuurgrond langs de Wirdumerfeart, de medebestemming water krijgt. Het gebied kan dan mogelijk gedeeltelijk worden ingericht als plas-dras gebied en zodanig dienen als compensatie van verdieping van de Wirdumerfeart in het kader van de Kaderrichtlijn Water. Voor nader overleg hierover kunt u contact opnemen met mevrouw J. Bijleveld.

Compensatie verharding


Wetterskip Fryslân hanteert het uitgangspunt dat een toename van verhard oppervlak¹ gecompenseerd moet worden door waterberging aan te leggen. De toename van verhard oppervlak dient gecompenseerd te worden door 10% van de toename van verhard oppervlak als nieuw oppervlaktewater aan te leggen. De kosten van de compensatie zijn voor de initiatiefnemer van het

¹ Verhard oppervlak: Alle oppervlakten zoals daken, trottoirs en wegen worden gerekend onder de noemer verhard oppervlak.

Wetterskip Fryslân

Postbus 36, 8900 AA Leeuwarden

Telefoon: 058 - 292 22 22 - Fax: 058 - 292 22 23



plan. De compensatie dient gerealiseerd te worden binnen hetzelfde peilgebied. Het dempen van watergangen moet voor 100% worden gecompenseerd.

Hoofdwatgang

In het plangebied ligt de Wirdumerfeart, een hoofdwatgang van Wetterskip Fryslân. De hoofdwatgangen hebben een belangrijke aan-, af- en doorvoer functie. Voor het onderhoud van deze watergangen is een obstakelvrije zone van 5 meter vanaf de oever noodzakelijk. In dit gebied mag niet worden gebouwd.

De hoofdwatgangen staan aangegeven op de kaart welke als bijlage bij dit wateradvies wordt meegestuurd.

Boezemkade

In het plangebied liggen boezemkaden. De boezemkaden hebben met een bepaalde hoogte een kerende werking. Deze kerende werking moet te allen tijde gehandhaafd worden. Aan beide kanten van de boezemkade hanteert Wetterskip Fryslân een obstakelvrije zone van 5 meter gerekend vanaf de teen van de kade. Deze obstakelvrije zone is nodig voor beheer en onderhoud van de boezemkade. Voor werkzaamheden binnen de kernzone en de obstakelvrije zone van de boezemkade is een vergunning nodig. Meer informatie hierover vindt u onder *Waterwet* in deze brief.

De boezemkaden staan aangegeven op de kaart welke als bijlage bij dit wateradvies wordt meegestuurd.

Afvalwater- en regenwatersysteem

Om het aantal overstortingen van rioolwater en de belasting van rioolwaterzuiveringen te beperken, is een belangrijk uitgangspunt om regenwater en rioolwater zoveel mogelijk gescheiden af te voeren.

Ten aanzien van de onderhoudswerkzaamheden aan het rioolstelsel verzoeken wij u de kansen te benutten om daken van woningen en gebouwen en perceelsverharding af te koppelen van de riolering, waarbij de afstromende neerslag wordt afgevoerd naar oppervlaktewater. Daken van woningen en gebouwen worden beschouwd als schone tot licht verontreinigde oppervlakken. Hiervoor geldt dat deze rechtstreeks op het oppervlaktewater kunnen worden afgekoppeld. Bij ondergrondse afkoppeling via een verzamelleiding dienen bemonsteringsvoorzieningen te worden toegepast om foutaansluitingen te kunnen voorkomen of te kunnen detecteren.

Ook parkeerterreinen/wegen kunnen afgekoppeld worden, indien geen extra vervuilende activiteiten plaatsvinden (markt e.d.). Ten aanzien van plannen voor het afkoppelen van hemelwater op het oppervlaktewater verzoeken wij u deze plannen af te stemmen met het waterschap. Hiervoor kunt u contact opnemen met de mevrouw J. Bijleveld.

Wijzigingen aan het rioolstelsel van het betreffende rioleringsgebied dient u door te geven aan Wetterskip Fryslân. Hiervoor kunt u contact opnemen met de heer H. J. Kiewiet.

Waterwet

Voor alle ingrepen in de waterhuishouding moet tijdig een vergunning worden aangevraagd of een melding worden ingediend in het kader van de Waterwet. Onder ingrepen in het watersysteem worden ook het onttrekken van grondwater en het lozen daarvan op het oppervlaktewater verstaan. Op onze website (www.wetterskipfryslan.nl/waterwet) treft u meer informatie aan over de Waterwet en u kunt daar onder andere ook meldingsformulieren en het aanvraagformulier voor een watervergunning downloaden.

Procesafspraken

Wij gaan er van uit dat de in deze watertoets vermelde adviezen worden opgevolgd en meegenomen in de verdere planvorming. Wij vragen u om het wateradvies te communiceren met de initiatiefnemer. Wanneer de vermelde adviezen worden opgevolgd zien wij met betrekking tot het voorliggende plan geen waterhuishoudkundige bezwaren. Hierbij geven wij dan ook een positief wateradvies. De watertoetsprocedure is hiermee wat ons betreft afgerond.

De in deze brief genoemde personen zijn telefonisch bereikbaar via 058-292 22 22.

Hoogachtend,

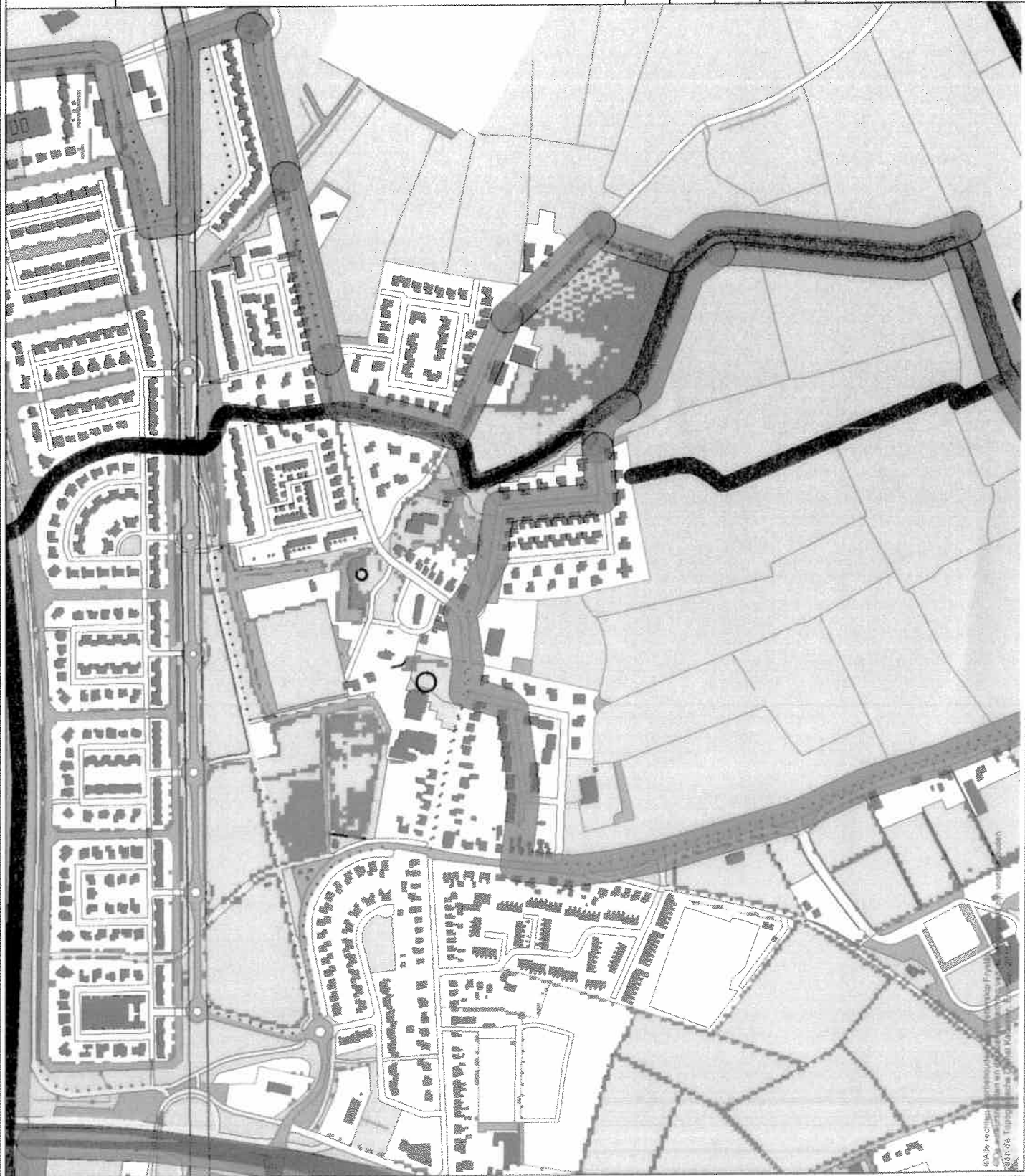
het dagelijks bestuur van Wetterskip Fryslân,
namens deze,

A handwritten signature in black ink, consisting of a stylized 'R' followed by a long horizontal stroke.

drs. R. Smit,
clustermanager Plannen.

Goutum

- 1 Primaire keringen
- 2 Regionale keringen
- 3 Lokale keringen
- 4 Vrij voor bezem liggend land
- 5 Hoofdwatertangen
- 6 Grondwater beschermings gebieden
- 7 Perseleidingen
- 8 RWZI geurcontour
- 9 Riolorgemalen zone
- Grene Wetherskip



Schaal: 1:7014

Datum: 2 dec 2010

Formaat: A4 liggend

Vervaardigd door: J. van der Kloet



**WETHERSKIP
FRYSLÂN**

Postbus 36
8900 AA LEEUWARDEN
(058) 292 22 22
www.wetherskipfryslan.nl