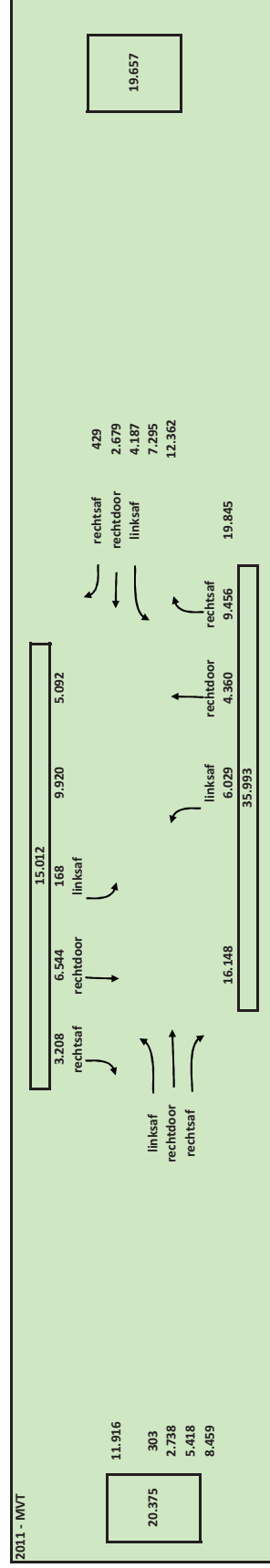
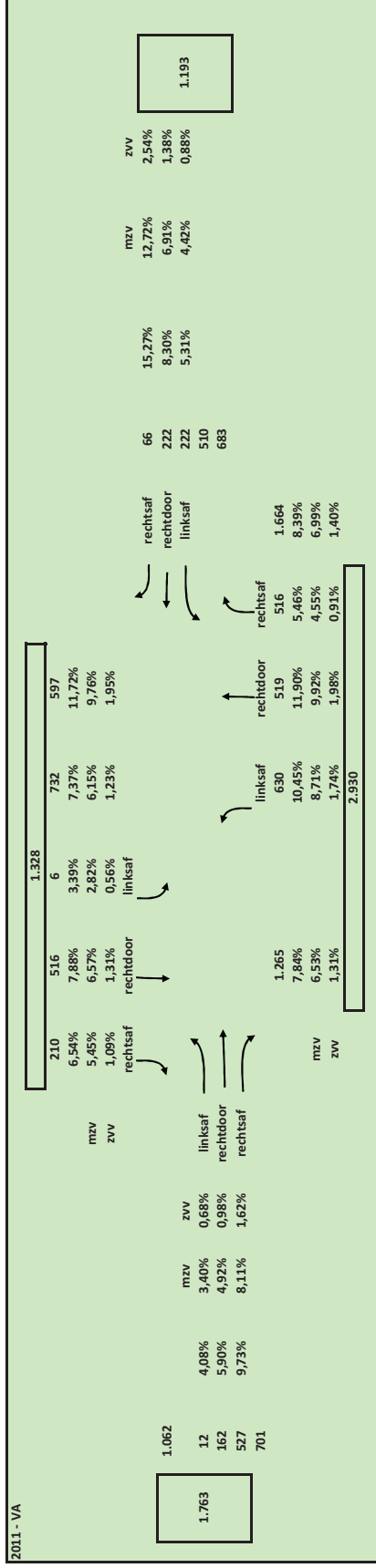
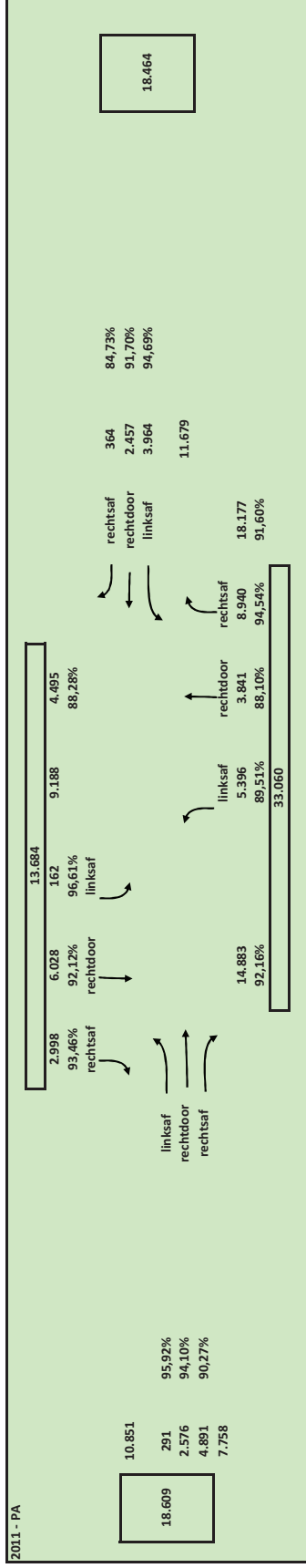


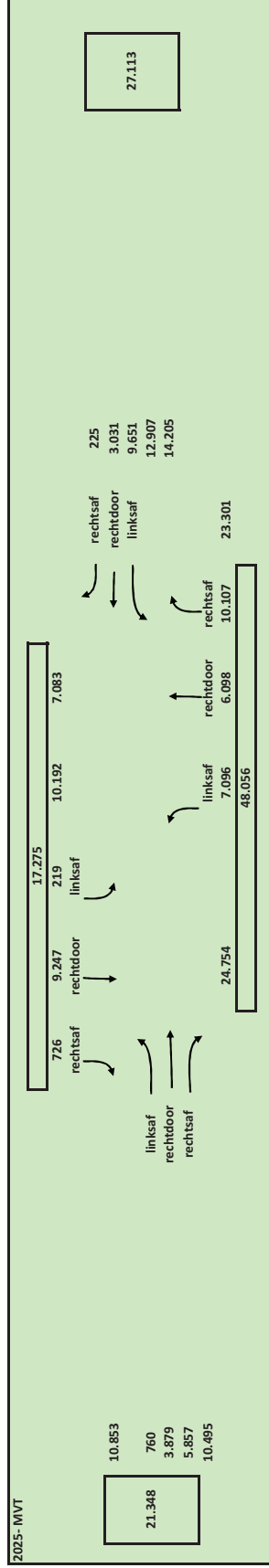
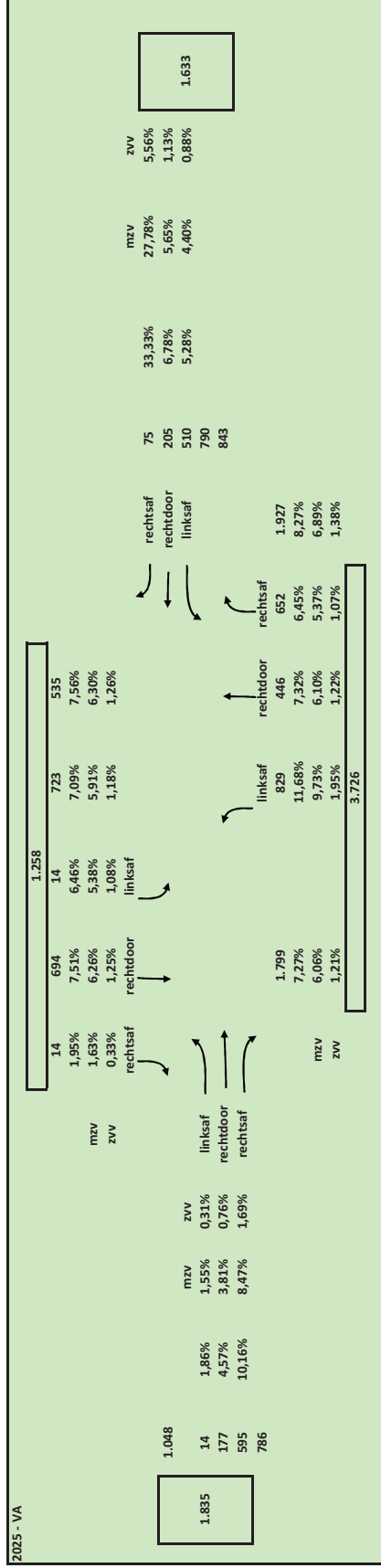
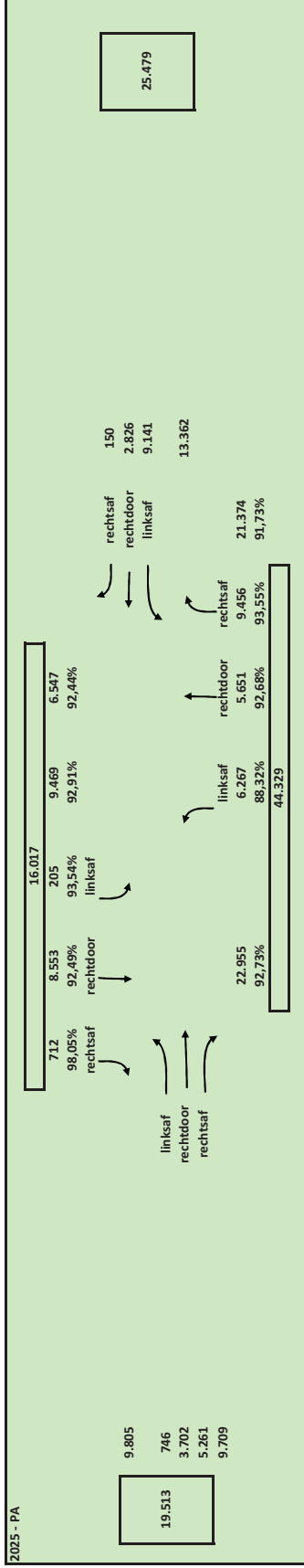
BIJLAGE 2

Gehanteerde verkeersgegevens

verkeersgegevens Drachtserplein 2011



verkeersgegevens Drachtserplein 2025



verkeersgegevens Het Hop 2011

2011 - PA							
<div style="border: 1px solid black; padding: 2px; display: inline-block;">857,00</div>	6052,91 590,02 892,03 836,33 2318,37	0,96 1,00 0,99 0,94 0,97	linksaf rechtshoor rechtsaf	973,72 1,00 rechtsaf	10,148,82 0,89 rechtshoor	3760,16 1,00 linksaf	14882,70 0,92 18177,30 0,92
linksaf → rechtsaf → rechtsaf →							
32875,51 0,91						rechtsaf rechtshoor linksaf 3083,55 759,54 1990,37 5833,47 8855,09 1,00 0,97 0,99 0,99	
						rechtsaf rechtshoor linksaf 20866,28 0,92	
				rechtsaf rechtshoor linksaf 20422,80 0,98			
				linksaf rechtshoor linksaf 4319,65 14698,73 20422,80 0,90 0,90 0,98 338422,00			

2011 - VA							
<div style="border: 1px solid black; padding: 2px; display: inline-block;">298,00</div>	232,07 0,00 12,55 54,05 66,60	0,04 0,00 0,01 0,05 0,03	lw zv rechtsaf linksaf rechtsaf rechtsaf	0,00 0,00 0,11 0,09 0,02 0,02 0,00	1249,30 0,00 0,00 0,00 0,00 0,02 0,00 0,00	2976,00 12,35 1261,65 0,08 0,07 0,01 0,01 0,01 0,01 linksaf	1664,40 0,08 0,07 0,01 0,01 0,01 0,01 0,01 0,01 1,24 22,12 28,63 62,99 66,70 0,00 0,00 0,02 0,01 0,01 0,01
linksaf → rechtsaf → rechtsaf →							
						rechtsaf rechtshoor linksaf 12,24 22,12 28,63 62,99 66,70 0,00 0,00 0,03 0,01 0,01 0,01 0,01	
						rechtsaf rechtshoor linksaf 1909,91 41,80 0,02 0,02 0,02 0,02 0,01 0,01	
				linksaf rechtsaf linksaf 209,95 1652,16 0,05 0,10 0,09 0,01 0,01 0,02 22256,00			

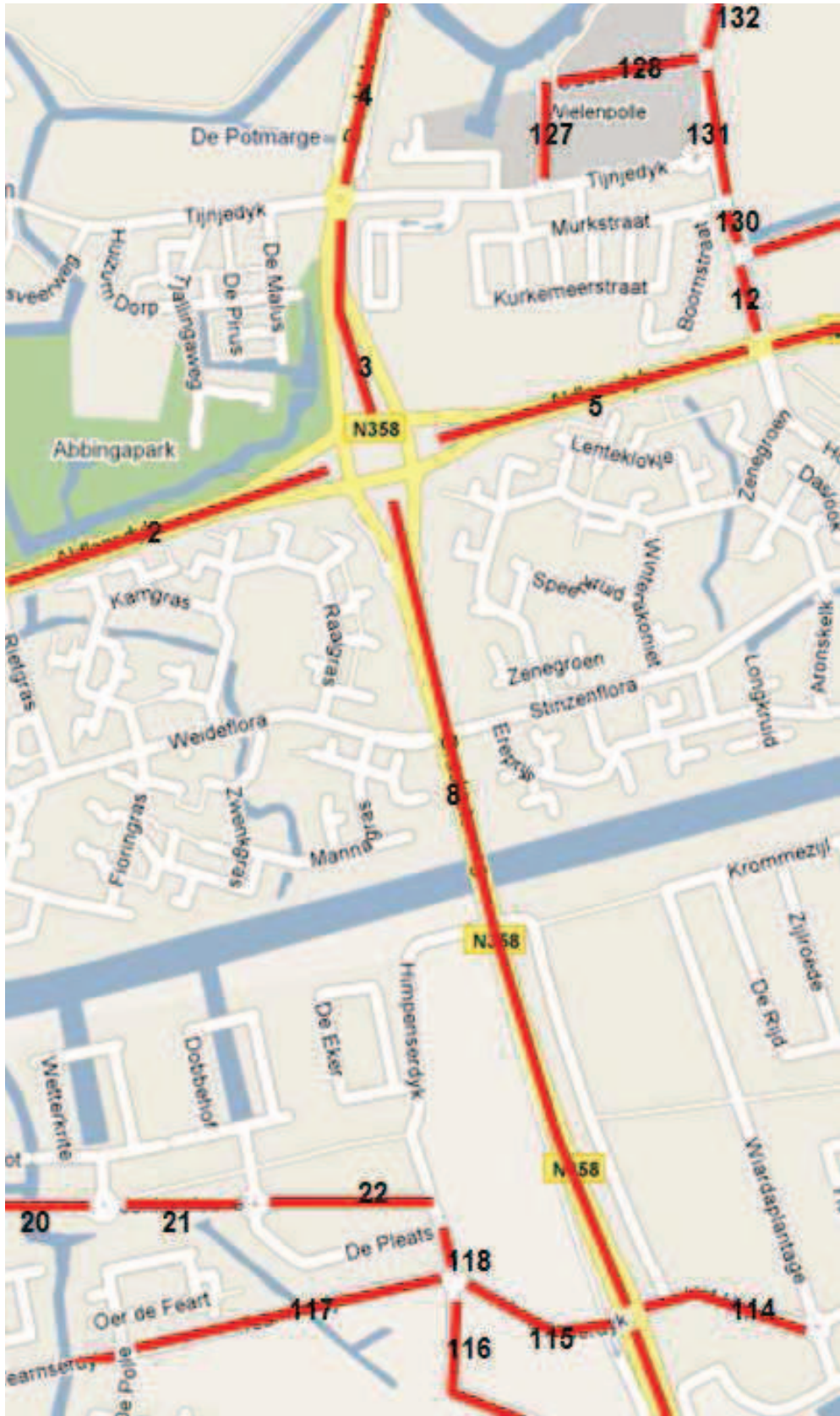
2011 - WWV							
<div style="border: 1px solid black; padding: 2px; display: inline-block;">8870,00</div>	6284,99 590,02 1104,58 890,37 2584,97	0,99 0,99 0,94 0,97 0,97	linksaf rechtshoor rechtsaf rechtsaf	973,72 rechtsaf	11388,12 rechtshoor	3772,51 linksaf	16144,35 19841,70 35986,00 weg nr 8 35992,00
linksaf → rechtsaf → rechtsaf →							
						rechtsaf rechtshoor linksaf 3095,79 781,66 2019,00 5896,45 6961,80 1,00 0,99 0,99 0,99	
						rechtsaf rechtshoor linksaf 22770,19	
				linksaf rechtsaf linksaf 4629,60 16158,89 2084,70 37078,00 weg nr 9 36882,00			

2011		ETMAAL		
WEG NR.	WEGTYPE	licht	vracht	totaal
4	Drachtsterweg (Tijjedyk - J.H. Knoopstraat)	13.667	1.025	14.692
3	Drachtsterweg (Tijjedyk - Aldlansdyk)	13.684	1.343	15.027
2	Aldlansdyk (Drachtsterweg - Rieigras)	18.606	1.775	20.380
8	Drachtsterweg (Teamsedyk - Aldlansdyk)	33.066	2.926	35.992
5	Aldlansdyk (Drachtsterplein-Holwortel)	18.461	1.193	19.655
114	Het Hop (Drachtsterweg - Wiardaplantage)	12.728	129	12.857
115	Himpensedyk (Drachtsterweg - Ublingaplantage)	8.571	298	8.869
116	Ublingaplantage (Himpensedyk - x)	892	0	892
117	Teamsedyk (Ublingaplantage - de Polle)	2.277	70	2.347
118	Jonkersleane (Teamsedyk - De Pleats)	5.753	234	5.987
9	Drachtsterweg (Het Hop - Op/Afrit N31)	33.842	3.236	37.078

2011		avonduur			nachtuur			
licht	middel	zwaar	licht	middel	zwaar	licht	middel	zwaar
888,34	55,52	11,10	615,00	38,44	7,69	68,33	4,27	0,85
889,45	72,76	14,55	615,77	50,37	10,07	68,42	5,60	1,12
1.209,37	96,12	19,22	837,26	66,55	13,31	93,03	7,39	1,48
2.149,27	158,49	31,70	1.487,96	109,73	21,95	165,33	12,19	2,44
1.199,99	64,63	12,93	830,76	44,75	8,95	92,31	4,97	0,99
827,33	7,00	1,40	572,76	4,85	0,97	63,64	0,54	0,11
557,11	16,16	3,23	385,69	11,19	2,24	42,85	1,24	0,25
57,98	0,00	0,00	40,14	0,00	0,00	4,46	0,00	0,00
148,01	3,81	0,76	102,47	2,64	0,53	11,39	0,29	0,06
373,96	12,66	2,53	258,89	8,76	1,75	28,77	0,97	0,19
2.199,72	175,28	35,06	1.522,88	121,35	24,27	169,21	13,48	2,70

2025		ETMAAL		
WEG NR.	WEGTYPE	licht	vracht	totaal
4	Drachtsterweg (Tijnjedyk - J.H. Knoopstraat)	binnenring 15.525	1.084	16.609
3	Drachtsterweg (Tijnjedyk - Aldlansdyk)	binnenring 15.866	1.176	17.042
2	Aldlansdyk (Drachtsterweg - Rietgras)	binnenring 19.534	1.849	21.383
8	Drachtsterweg (Tearnserdyk - Aldlansdyk)	binnenring 44.343	3.726	48.069
5	Aldlansdyk (Drachtsterplein-Holwortel)	binnenring 25.336	1.551	26.887
114	Het Hop (Drachtsterweg - Wiardaplantage)	binnenring 12.972	29	13.001
115	Himpenserdyk (Drachtsterweg - Ublingaplantage)	binnenring 7.157	248	7.404
116	Ublingaplantage (Himpenserdyk - x)	binnenring 2.382	0	2.382
117	Tearnserdyk (Ublingaplantage - de Polle)	binnenring 2.210	107	2.317
118	Jonkersleane (Tearnserdyk - De Pleats)	binnenring 2.983	142	3.125
9	Drachtsterweg (Het Hop - Op/Afrit N31)	binnenring 42.736	3.988	46.724

2025											
daguur				avonduur				nachtuur			
licht	middel	zwaar	licht	middel	zwaar	licht	middel	zwaar	licht	middel	zwaar
1.009	59	12	699	41	8	78	5	1			
1.031	64	13	714	44	9	79	5	1			
1.270	100	20	879	69	14	98	8	2			
2.882	202	40	1.995	140	28	222	16	3			
1.647	84	17	1.140	58	12	127	6	1			
843	2	0	584	1	0	65	0	0			
465	13	3	322	9	2	36	1	0			
155	0	0	107	0	0	12	0	0			
144	6	1	99	4	1	11	0	0			
194	8	2	134	5	1	15	1	0			
2.778	216	43	1.923	150	30	214	17	3			



Snelheidregime Drachtsterweg na reconstructie

