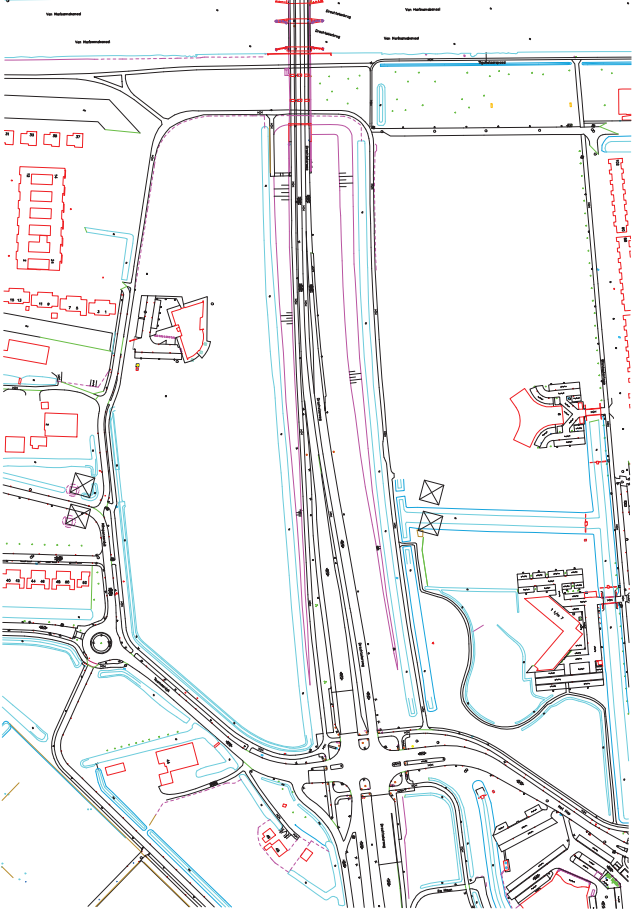
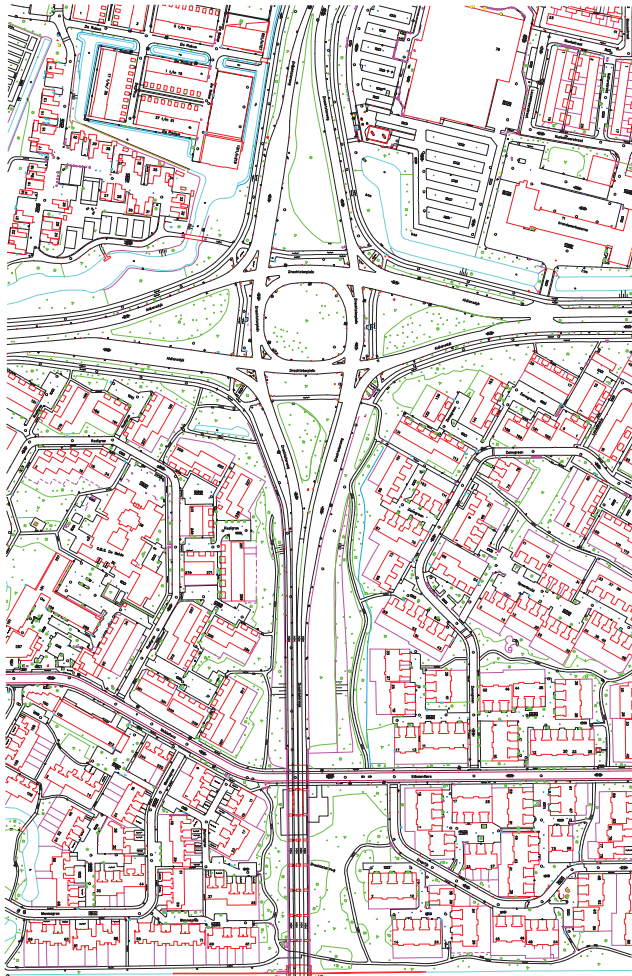
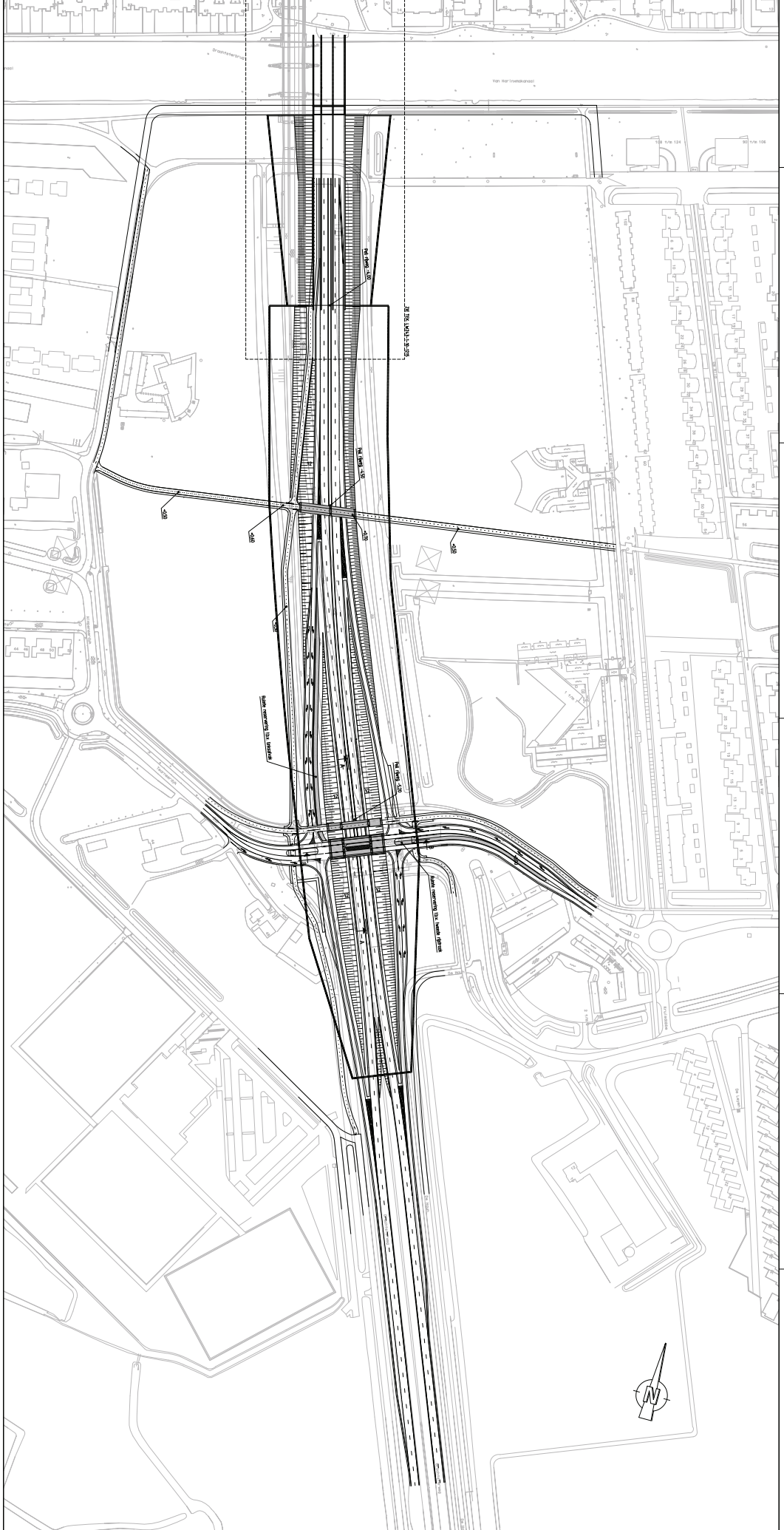


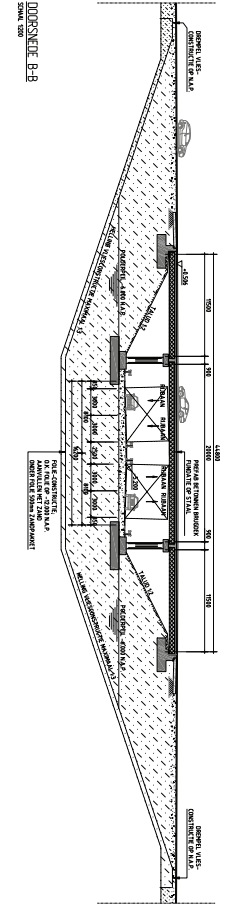
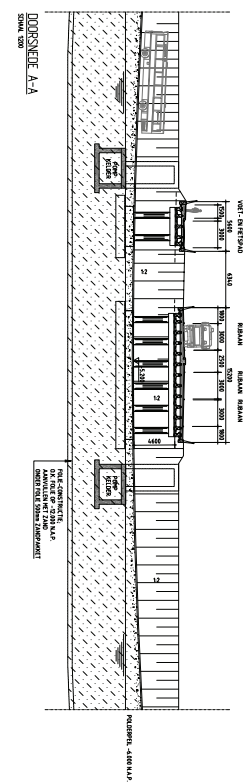
BIJLAGE 1

Overzicht van de situatie





BOUWPLANZICHT
 BOUWPLAN



OPMERKINGEN
 1. IN ALLE WEGEN EN TOEGANGEN MOET ER VOOR EEN VRIJ DOORGANG VOOR WAGENS EN FIETSERS ZIJN.
 2. DE WEGEN EN TOEGANGEN MOETEN VOOR EEN VRIJ DOORGANG VOOR WAGENS EN FIETSERS ZIJN.
 3. DE WEGEN EN TOEGANGEN MOETEN VOOR EEN VRIJ DOORGANG VOOR WAGENS EN FIETSERS ZIJN.

LEGENDA
 ———— WEGEN
 ———— TOEGANGEN
 ———— WEGEN EN TOEGANGEN
 ———— WEGEN EN TOEGANGEN

Gemeente Ljouwert, Provincie Fryslân
 Onderzoek, Dichtscherp
 Schetsontwerp Zuidoever variant 1
 Haarlemmermeer, verlenging Verdiep 1

DOORSNIDE A-A
 SCHAAL 1:500

DOORSNIDE B-B
 SCHAAL 1:500

