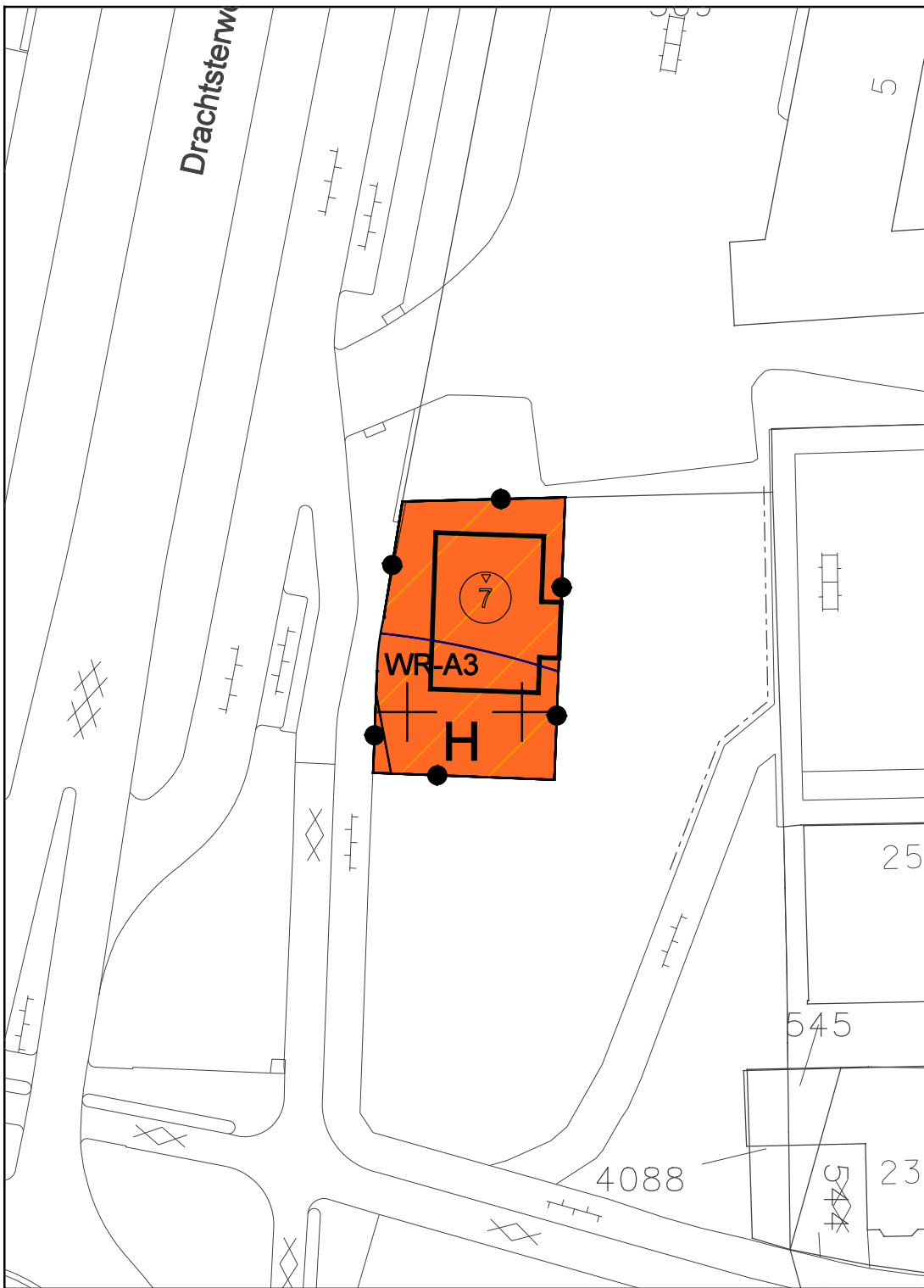
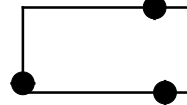


Drachtsterw



## Legenda

### Plangebied



Grens projectbesluit

### Bestemmingen



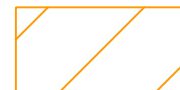
Horeca

### Dubbelbestemming



Waarde - Archeologie 3

### Gebiedsaanduidingen



geluidzone - industrie

### Bouwvlak



bouwvlak

### Maatvoeringsaanduiding



maximale bouwhoogte (m)

### Verklaring



gegevens GBKN



## Projectbesluit viskraam/snackbar Drachtsterweg Leeuwarden

Datum: 9 november 2011

Schaal: 1:500

Status: vastgesteld

KS