

## Aanpassingen verbeelding

Nr	Adres	Opmerking
1	Dijkstra Swartewei 4, Oudwoude	De bestemming 'Agrarisch' is verruimd en er is een aanduiding 'agrarisch loonbedrijf' opgenomen.
2	Soensterdyk 5, Kollumerpomp,	De bestemming 'Agrarisch' is gewijzigd in de bestemmingen 'Agrarisch - Kleinbedrijf' en 'Agrarisch met waarden - Open gebied'
3	Oosternieuwkruisland 1, Warfstermolen	De bestemming 'Agrarisch met waarden - Open gebied' is gewijzigd in bestemming 'Recreatie-4' met de aanduiding 'kampeerterrein'.
4	Foarwei 197, Kollumerzwaag	De bestemming 'Bedrijf' met de aanduiding 'paardenhouderij' vergroot in zuidelijke richting.
5	Wâlddyk 6, Oudwoude	Bij alle percelen van de heer Posthumus is de bestemming 'Natuur' gewijzigd in de bestemming 'Agrarisch met waarden - Open gebied'.
6	Spoarbuorren Súd 17, Kollumerzwaag	Het bouwvlak is aangepast aan de bestaande bebouwing .
7	Brongersmaweg 3, Kollumerpomp	De bestemmingen 'Wonen - 1' en 'Tuin' zijn gedeeltelijk gewijzigd in de bestemming 'Agrarisch met waarden - Open gebied'.
8	Spoarbuorren Súd 12, Kollumerzwaag	De aanduidingen 'bedrijfswoning' en 'maximum bebouwingspercentage' zijn aangepast aan het bouwvlak.
9	Hesseweg 16, Kollum	De bestemmingen 'Tuin' en 'Wonen - 2' zijn gewijzigd in de bestemming 'Bedrijf' met de aanduiding 'paardenhouderij'.
10	Hesseweg 2, Kollum	Het bestemmingsplan 'Hesseweg 2 in Kollum' is overgenomen. Tevens is hierbij de dubbelbestemming 'Waarde - Landschap' aangepast.
11	Wester-Nieuwkruisland 15, Kollumerpomp	Er is een bouwvlak opgenomen ten behoeve van bedrijfsgebouwen en er is ter plaatse van het bouwvlak een aanduiding 'wetgevingzone - wijzigingsgebied 2' opgenomen.
12	Keningswei 1, Veenklooster	De plangrens is hier gelijk getrokken met de plangrens van het bestemmingsplan "Veenklooster".
13	Simmerwei 3, Westergeest	De aanduiding 'verkooppunt motorbrandstoffen zonder lpg' is toegevoegd.
14	Simmerwei 3, 4 en 5, Westergeest	De aanduidingen 'bedrijfswoning' en 'maximum aantal wooneenheden' zijn verwijderd.
15	Simmerwei 7, 8 en 15, Westergeest	De aanduiding 'bedrijfswoning' is verwijderd.
16	Husternoard 1, Oudwoude	De aanduidingen 'specifieke bouwaanduiding - gebouwen kampeerterrein' , 'specifieke vorm van recreatie - activiteitencentrum' en 'opslag' zijn toegevoegd.
17	Willem Loréweg 30, Kollum	Het agrarisch bouwvlak is aangepast.
18	Beintemawei 3, Westergeest	De aanduiding 'specifieke vorm van bedrijf - loonbedrijf' is toegevoegd.
19	Swartewei 6, Oudwoude	Het agrarisch bouwvlak is 50 meter in oostelijke richting vergroot, de dubbelbestemming 'Waarde - Landschap' is verwijderd en de bestemming 'Natuur' is gewijzigd in de bestemming 'Agrarisch met waarden - Besloten gebied'.
20	Foarwei 237, Kollumerzwaag	De bestemming 'Wonen - 1' is gewijzigd in de bestemming 'Bedrijf'
21	Foarwei 239 en 243, Kollumerzwaag	De aanduiding 'erf' is toegevoegd bij de bestemming 'Wonen - 1'
22	Wouddijk 7, Kollum	De aanduiding 'agrarisch loonbedrijf' is gewijzigd in 'specifieke vorm van bedrijf - loonbedrijf'
23	Wester-Nieuwkruisland, 6/6a Kollumerpomp	De stal aan de noordzijde is voorzien van de aanduiding 'intensieve veehouderij'
24	Wâlddyk 5, Westergeest	De aanduidingsgrens 'specifieke bouwaanduiding - ontwikkelingsvlak' is aangepast.
25	Warfstermolen	De plangrens is hier gelijk getrokken met de plangrens van het bestemmingsplan "Warfstermolen".
26	Kwelderweg 1, Kollum	De aanduiding 'verkooppunt motorbrandstoffen zonder lpg' is toegevoegd.
27	Allemawei 10, Oudwoude	De aanduiding 'kampeerterrein' is gewijzigd in de aanduiding 'kampeerboerderij'
28	Bounswei 2, Kollumerzwaag	Het bouwvlak binnen de bestemming 'Agrarisch - Recreatie' is aangepast aan bestaand bouwvlak.
29	Willem Loréweg 24a, Kollum	De aanduiding 'specifieke vorm van agrarisch uitgesloten - landbouwhuisdieren' is opnemen ten behoeve van uitsluiten bedrijfsmatig houden van landbouwhuisdieren.
30	Eastwâld 27, Driezum (Keatlingwier)	Agrarisch bouwvlak en aanduiding 'bedrijfswoning uitgesloten' zijn toegevoegd.

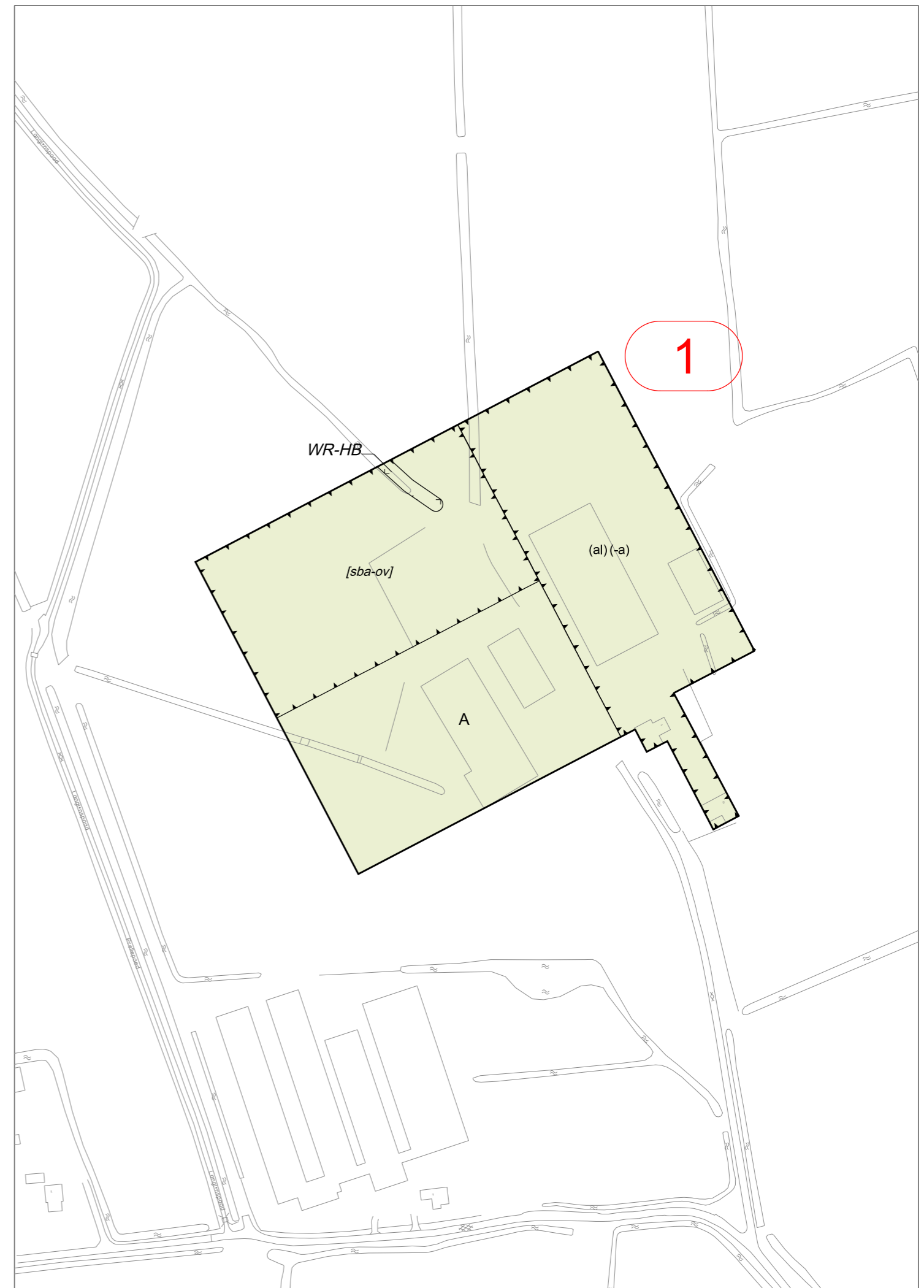
31	Groeneweg 3 en 5, Kollumerpomp	De partiële herziening Groeneweg 3 en 5 te Kollumerpomp is overgenomen, waarbij de bestemmingen 'Agrarisch met waarden - Open gebied' en 'Recreatie - Verblijfsrecreatie' zijn gewijzigd in 'Recreatie-5'.
32	Brongersmaweg 14, Kollumerpomp	Het wijzigingsplan 'Kollumerpomp - Brongersmaweg 14' is overgenomen.
33	Asterstraat 19, Munnekezijl	Het wijzigingsplan 'Asterstraat 19 te Munnekezijl' is overgenomen.
34	Dellenswei 2, Oudwoude	Het wijzigingsplan 'Dellenswei 2 Oudwoude' is overgenomen.
35	Kwelderweg 2, Kollumerpomp	Het wijzigingsplan 'Kollumerpomp Kwelderweg 2' is overgenomen.
36	Terlunewei, Kollum	De aanduiding 'evenemententerrein' is opgenomen op - en rondom - de gronden van het Crossterrein en de aanduiding 'specifieke vorm van sport - crossterrein' is verwijderd.
37	Evenemententerrein	De aanduidingen 'specifieke vorm van agrarisch met waarden - evenemententerrein' en 'specifieke vorm van natuur - evenemententerrein' zijn gewijzigd in de aanduiding 'evenemententerrein'.
38	Paradyske 6, Kollum	De bestemmingen 'Wonen-1' en 'Tuin' zijn verruimd.
39	Wytsmaweg 11, Burum	De aanduiding 'vrijwaringszone - radar grondstation Burum' is vervangen door de aanduidingen 'vrijwaringszone - radar grondstation Burum 1' en 'vrijwaringszone - radar grondstation Burum 2'
40	Foarwei 200, 209, 210, 233, 235 en 257, Kollumerzwaag	De aanduiding 'specifieke vorm van bedrijf - commerciële zone' is verwijderd.
41	Foarwei 251, Kollumerzwaag	De bestemming 'Bedrijf' is gewijzigd in de bestemming 'Maatschappelijk', de aanduidingen 'zorgboerderij' en 'groenvoorziening' zijn opgenomen, het bouwvlak is verruimd en er zijn een aantal geurzones opgenomen. De dubbelbestemming 'Waarde - Houtsingel Beeldbepalend' aan de westkant van het perceel Foarwei 251 te Kollumerzwaag is in westelijke richting verplaatst.
42	Foarwei 251, Kollumerzwaag	Ten zuiden van het perceel Foarwei 251 te Kollumerzwaag is de bestemming 'Recreatie-Dagrecreatie' met de aanduidingen 'Volkstuin' en 'specifieke bouwaanduiding - bebouwing uitgesloten' opgenomen.
43	Nittersweg 1, Munnekezijl	Het wijzigingsplan 'Nittersweg 1 te Munnekezijl' is overgenomen.
44	Spoarbuorren Noard 3, Kollumerzwaag	De bestemmingen 'Wonen-1' en 'Tuin' zijn gewijzigd in de bestemming 'Agrarisch - Kleinbedrijf'
45	Bounswei 4 t/m 6a-e, Kollumerzwaag	De aanduiding 'maximum aantal vaste kampeermiddelen' en de aanduiding 'kampeerterrain uitgesloten' (waarde 5) opgenomen.
46	Weardeboursterwei 2, Westergeest	De aanduiding 'specifieke vorm van agrarisch - educatief centrum' is over het hele bestemmingsvlak gelegd en de aanduiding 'maximum aantal vaste kampeermiddelen' (waarde 5) is opgenomen.
47	Nabij Beintemawei, Westergeest	De aanduiding 'specifieke vorm van natuur - historisch dijklichaam' is veranderd in de aanduiding 'specifieke vorm van agrarisch - historisch dijklichaam'
48	Nabij Westernieuwkruis-land 15, Kollumerpomp	De aanduiding 'specifieke vorm van maatschappelijk - historisch dijklichaam' is toegevoegd.
49	Kollumerpomp	De plangrens is hier gelijk getrokken met de plangrens van het bestemmingsplan "Kollumerpomp".
50	Paradyske 3, Kollum	De aanduidingen 'horeca' en 'detailhandel' zijn toegevoegd.
51	Taeke Pieterslân 6, Kollumerzwaag	Het plangebied is vergroot en er is een bestemming "Betdijventerrein - 1" opgenomen. Tevens is de bestemming "Waarde - Houtsingel beeldbepalend" in zuidelijke richting verlegd.
52	Leiding - Gas	De aanduiding 'hartlijn leiding - gas' is verwijderd, tevens is de beschermingszone van de gasleiding ten zuiden van Kollum versmald van 5 meter naar 4 meter aan weerszijde van de gasleiding
53	Nabij Brongersmaweg 14, Kollumerpomp	De bestemming 'Water' is gewijzigd in de bestemming 'Agrarisch met waarde - Open gebied'.
54	Nabij Willem Loréweg 30, Kollum	De bestemming 'Water' is gewijzigd in de bestemming 'Agrarisch met waarde - Open gebied'.
55	Foarwei 196, Kollumerzwaag	De bestemming 'Agrarisch - Kleinbedrijf' is gewijzigd in de bestemmingen 'Tuin' en 'Wonen -2', met de aanduiding 'specifieke vorm van bedrijf - autoverhuurbedrijf'.
56	Spoarbuorren Noard 1, Kollumerzwaag	De grens tussen de bestemmingen 'Tuin' en 'Wonen - 2' is verlegd. Deze ligt nu evenwijdig aan de voorgevelrooijlijn.
57	Weardeboursterwei 12, Westergeest	Aan de bestemming 'Wonen - 1' is de functieaanduiding 'recreatiewoning' toegevoegd.
58	Weardeboursterwei 16, Westergeest	Het agrarisch bouwvlak is iets verruimd, zodat de bestaande schuur er nu binnen valt.

59	Soensterdyk 4, Kollumerpomp,	De bestemming 'Agrarisch met waarden - Open gebied' is gewijzigd in de bestemming 'Tuin'.
60	Leegsterweg 7, Warfstermolen	De aanduiding 'zorgwoning' is opgenomen.

Bestemmingsplan Buitengebied 2012



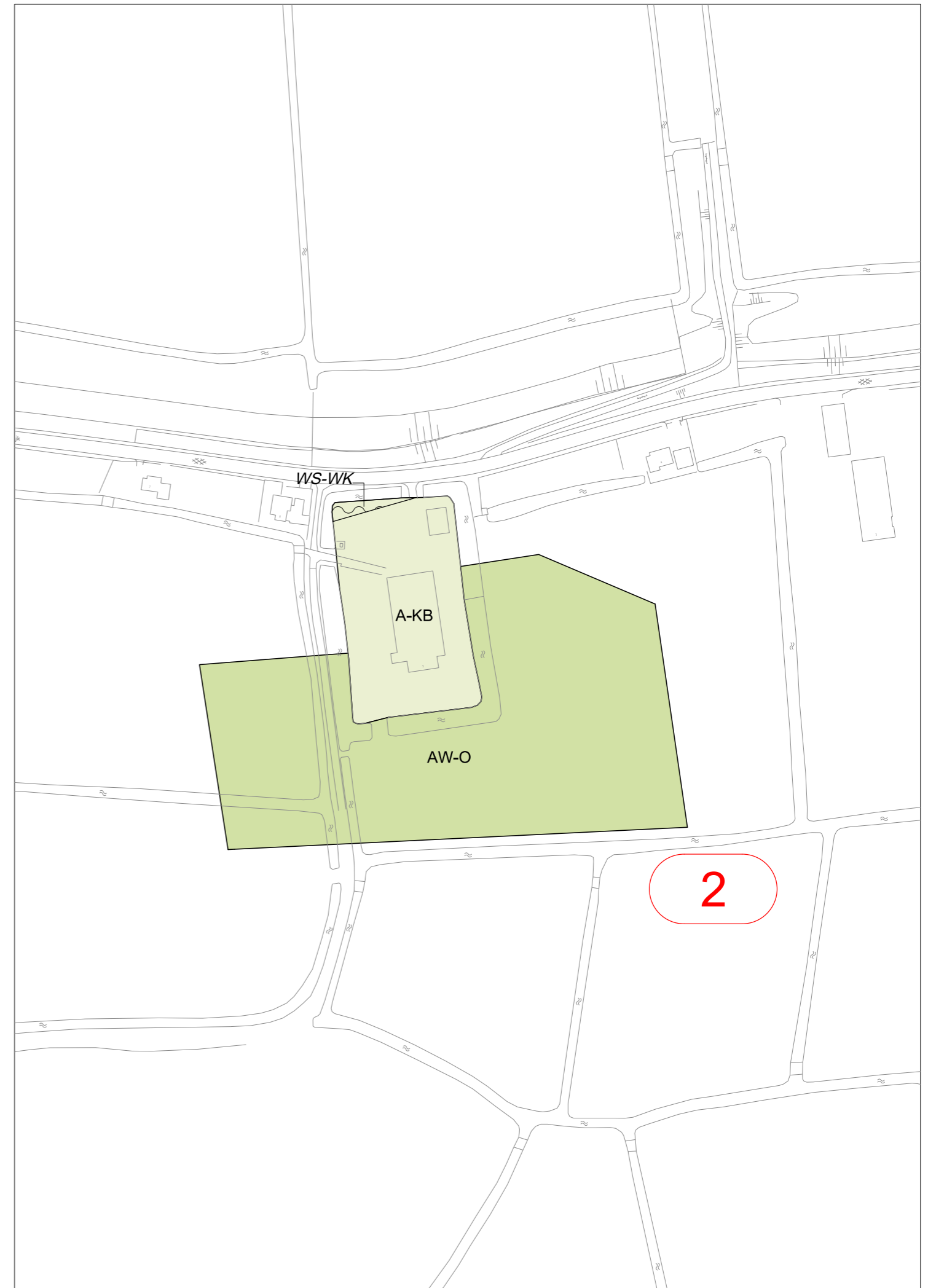
Partiële herziening bestemmingsplan Buitengebied 2012



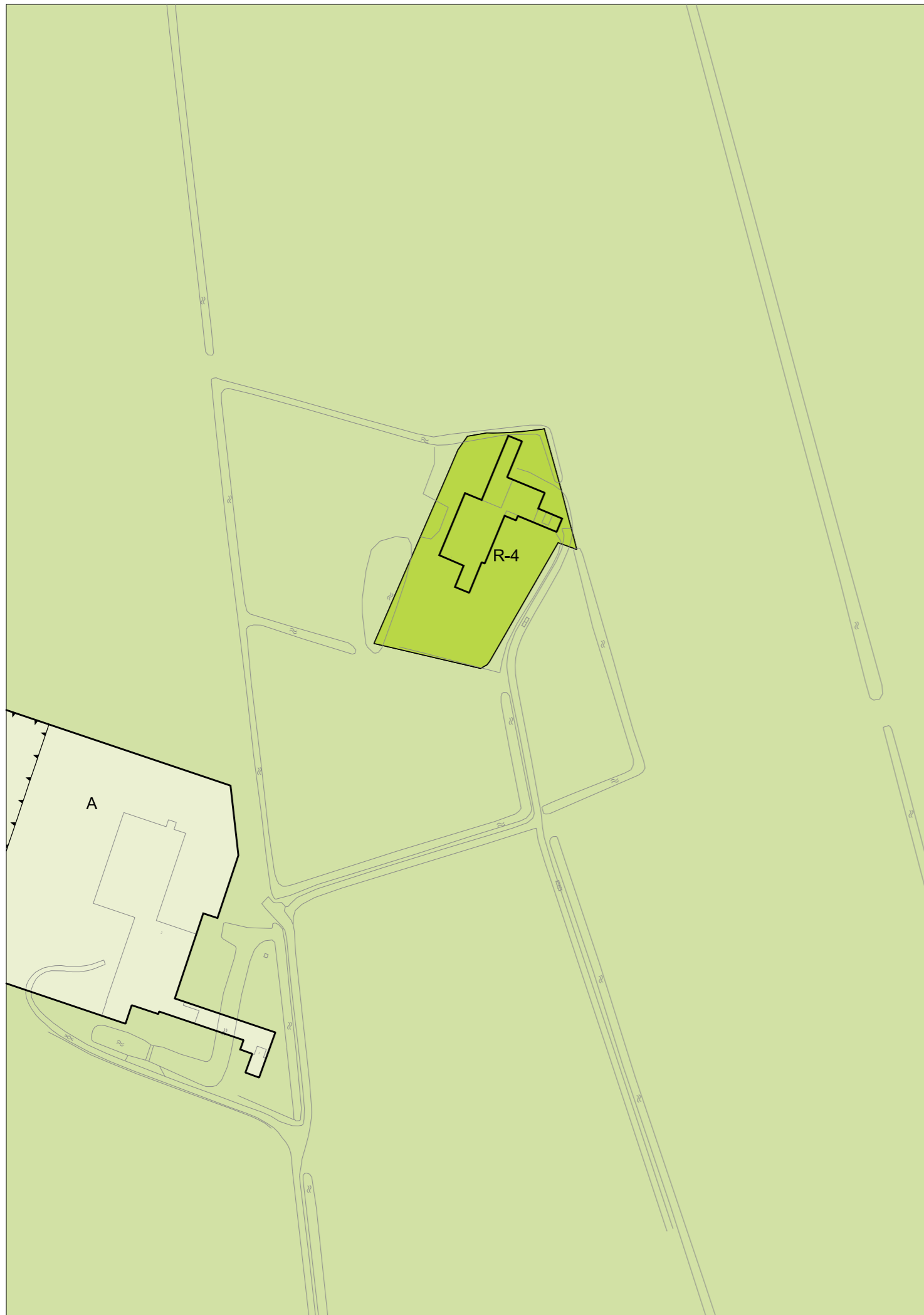
Bestemmingsplan Buitengebied 2012



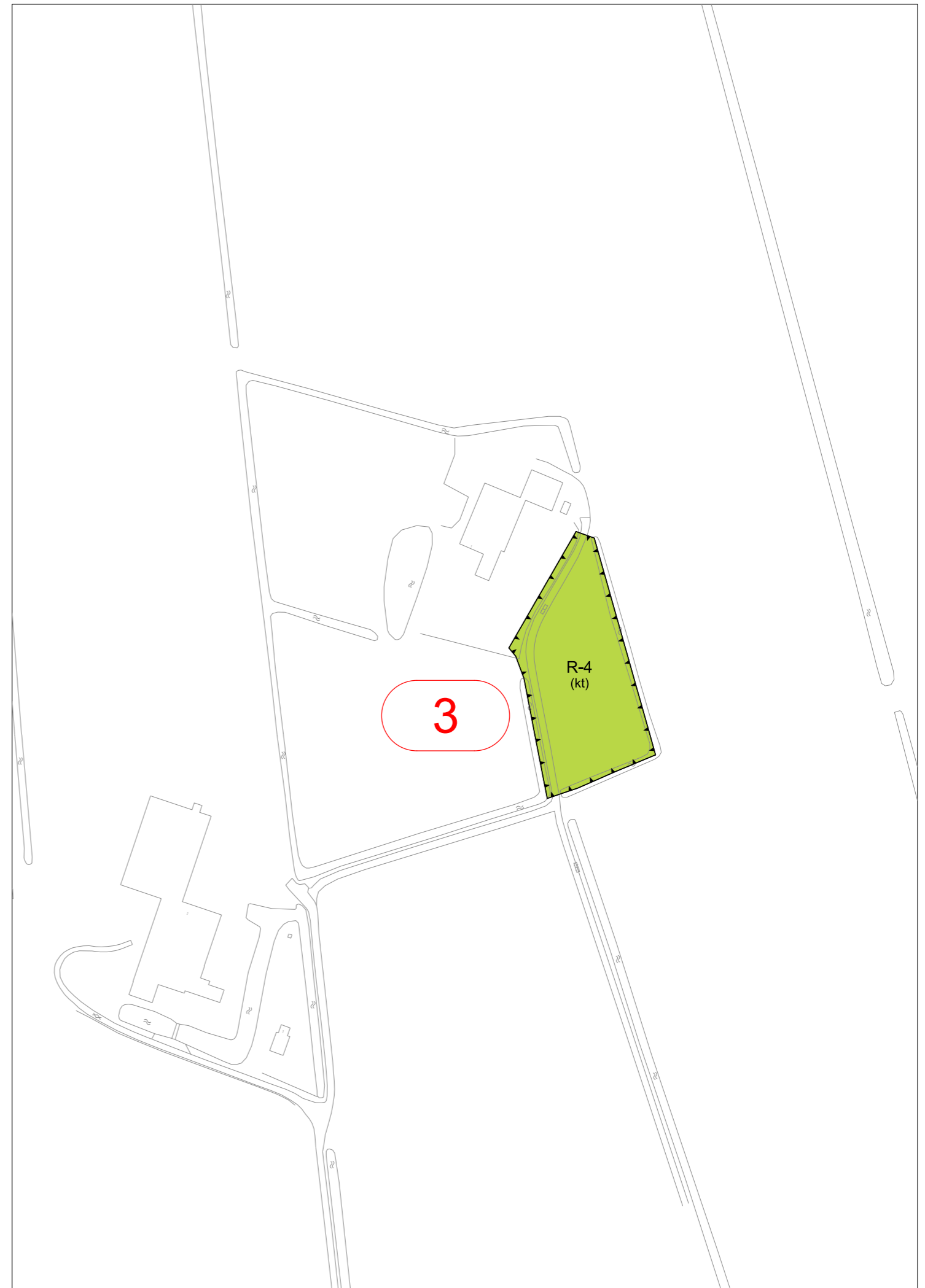
Partiële herziening bestemmingsplan Buitengebied 2012



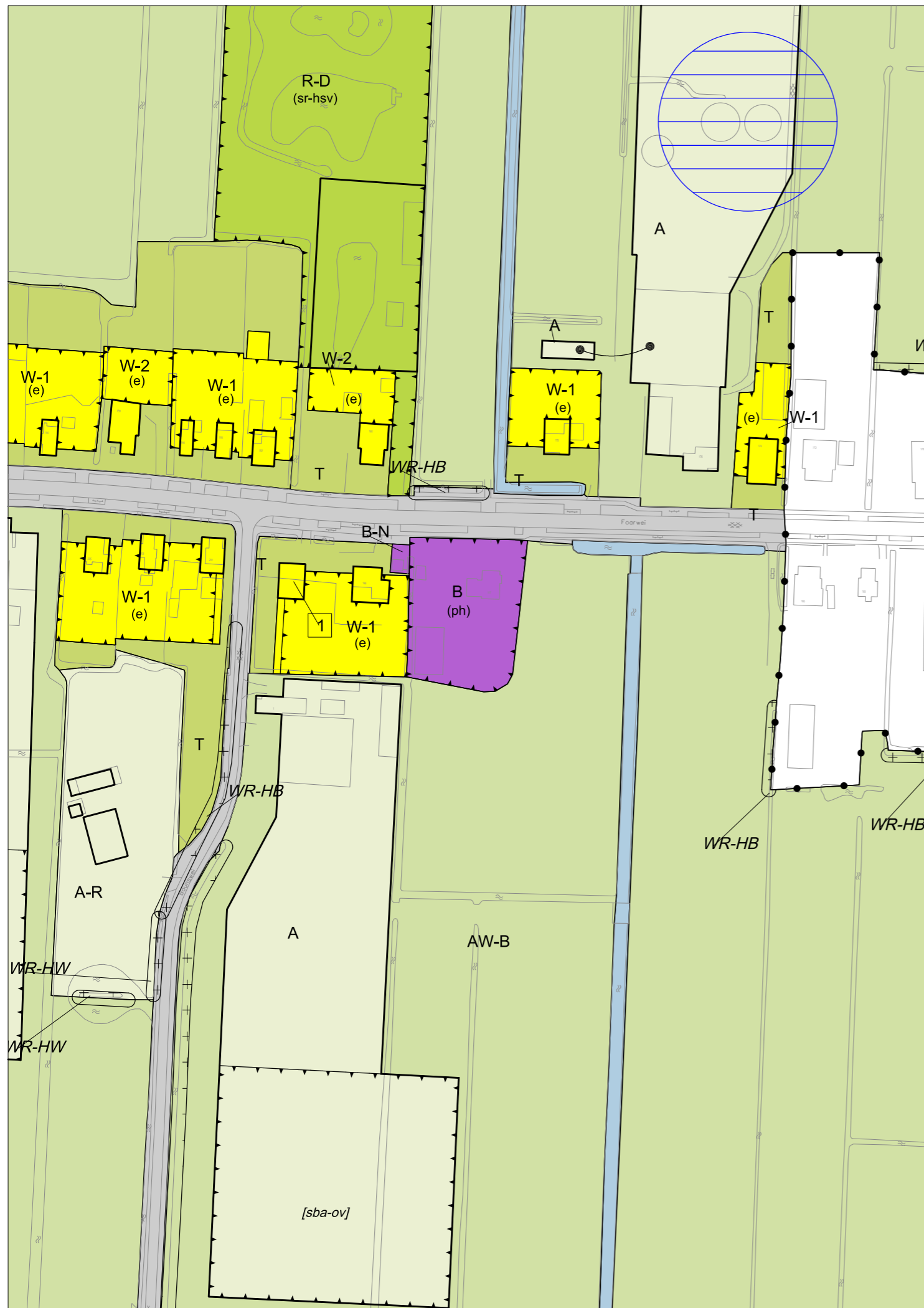
Bestemmingsplan Buitengebied 2012



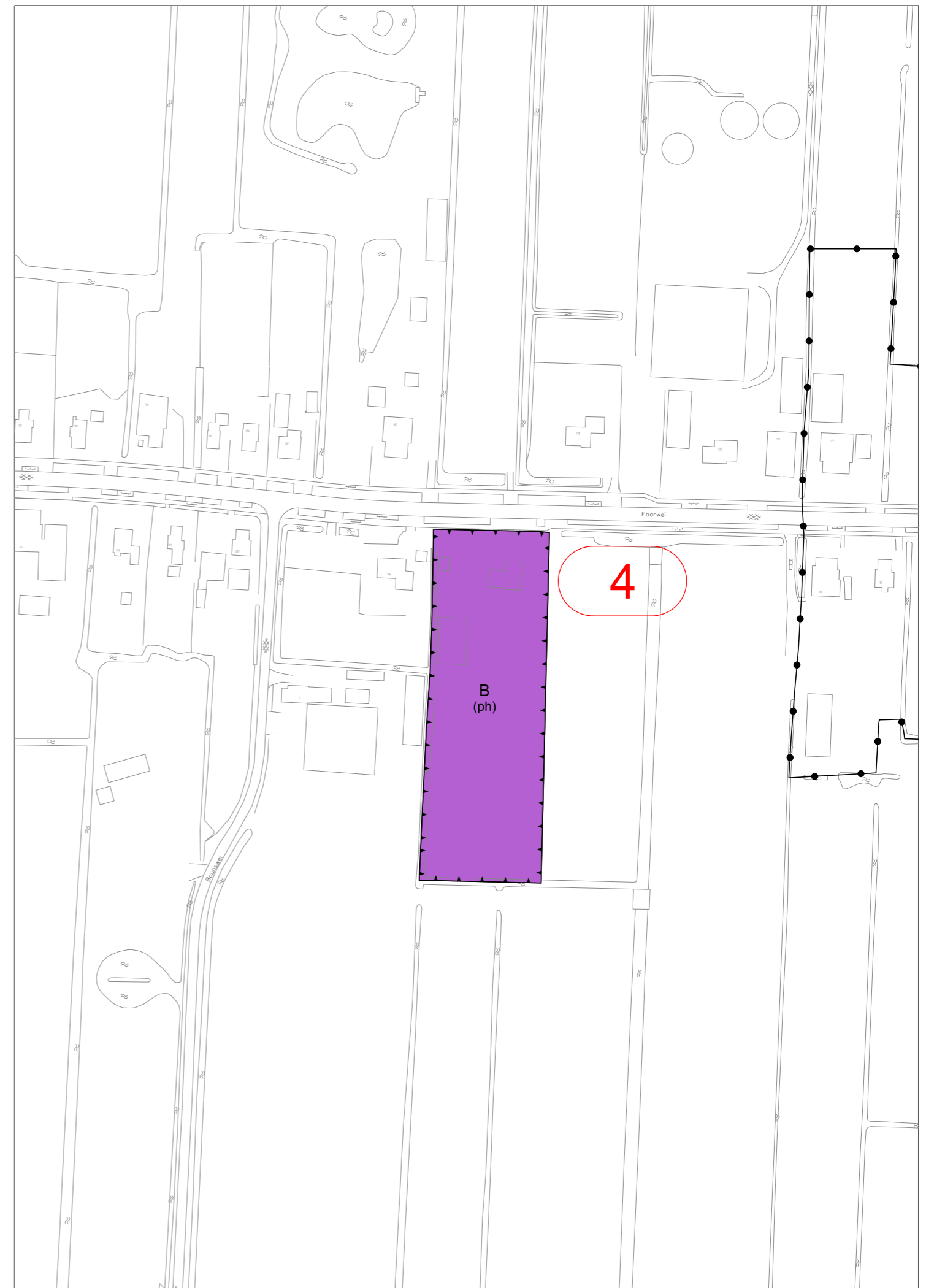
Partiële herziening bestemmingsplan Buitengebied 2012



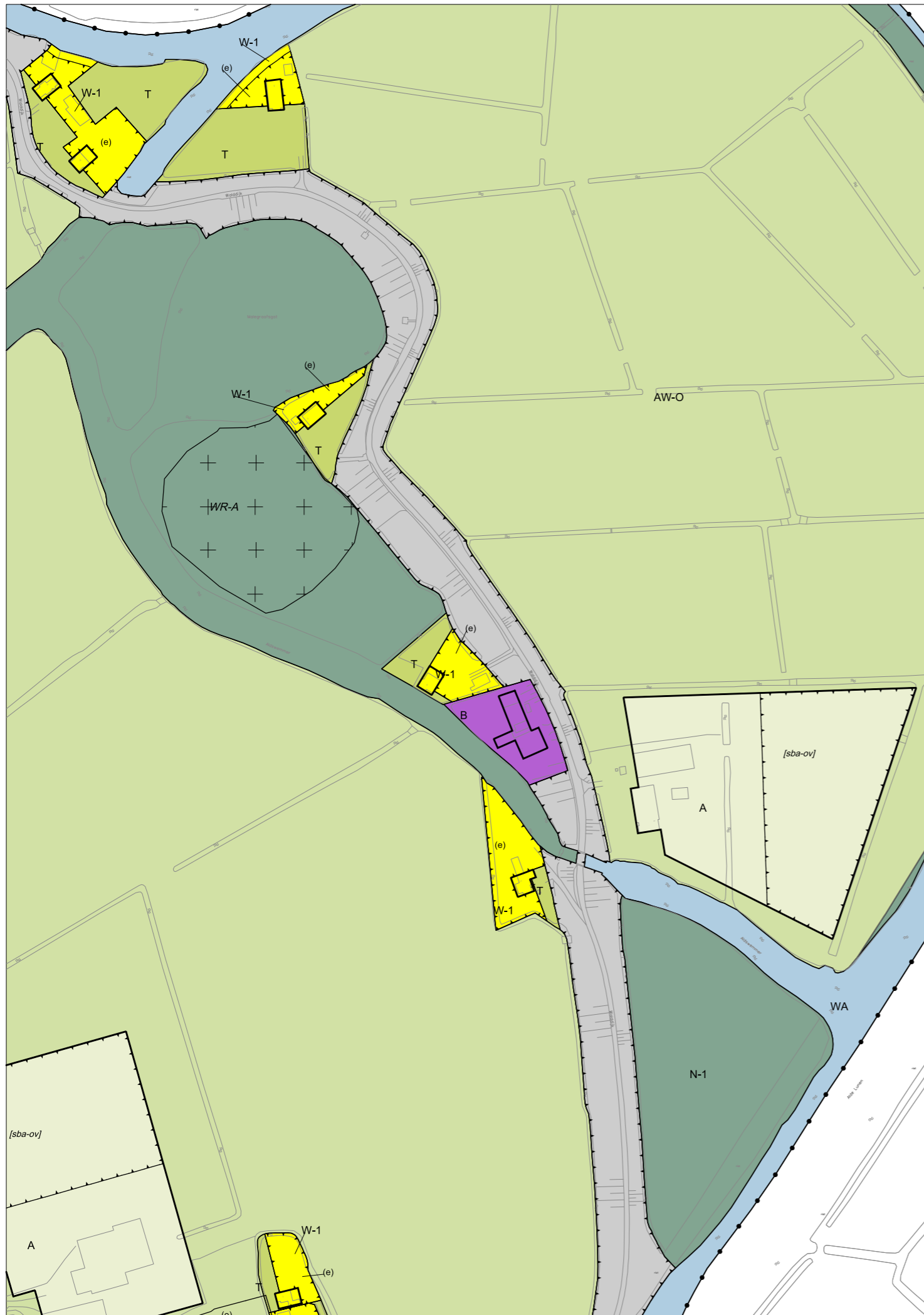
Bestemmingsplan Buitengebied 2012



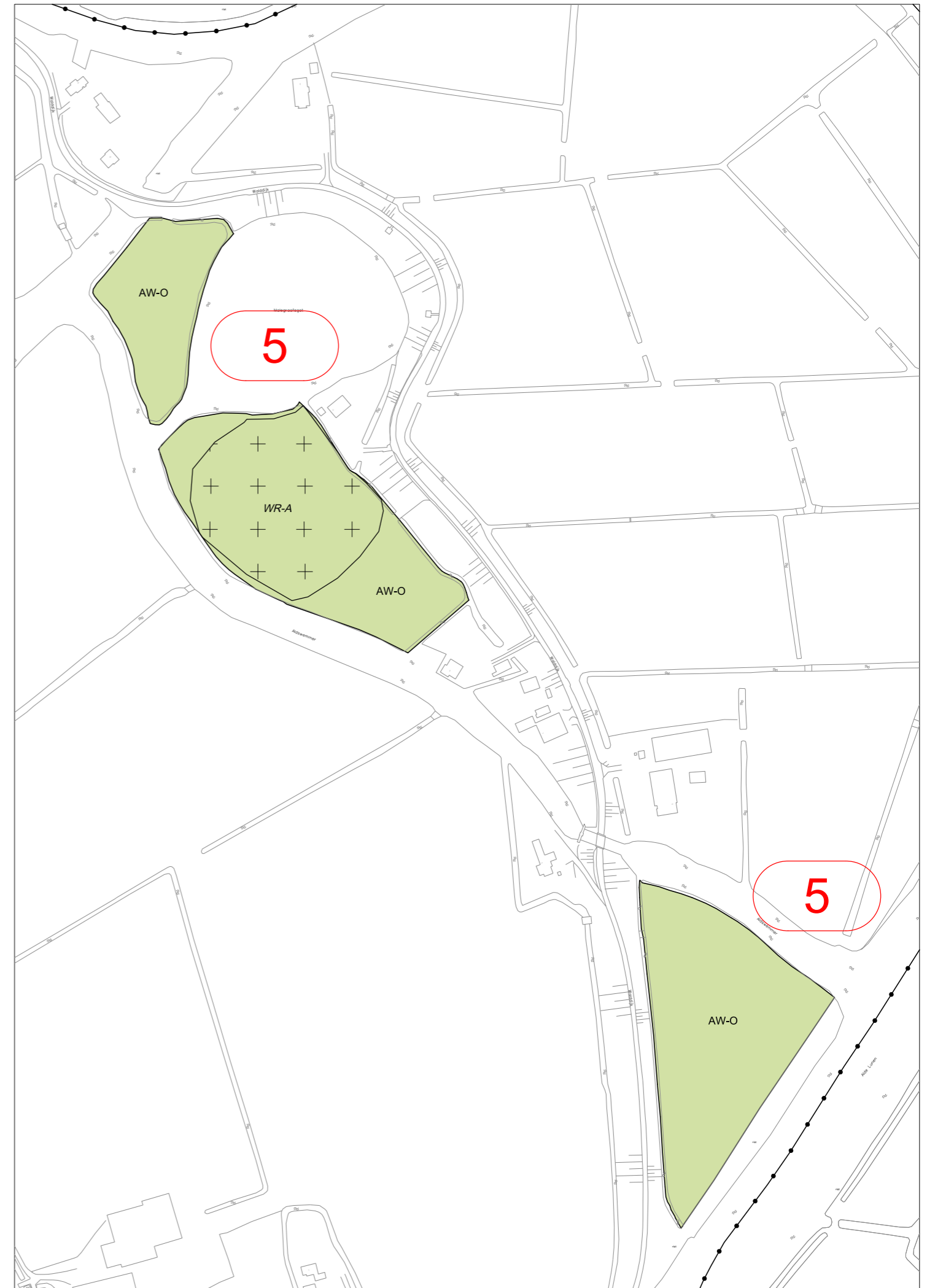
Partiële herziening bestemmingsplan Buitengebied 2012



Bestemmingsplan Buitengebied 2012

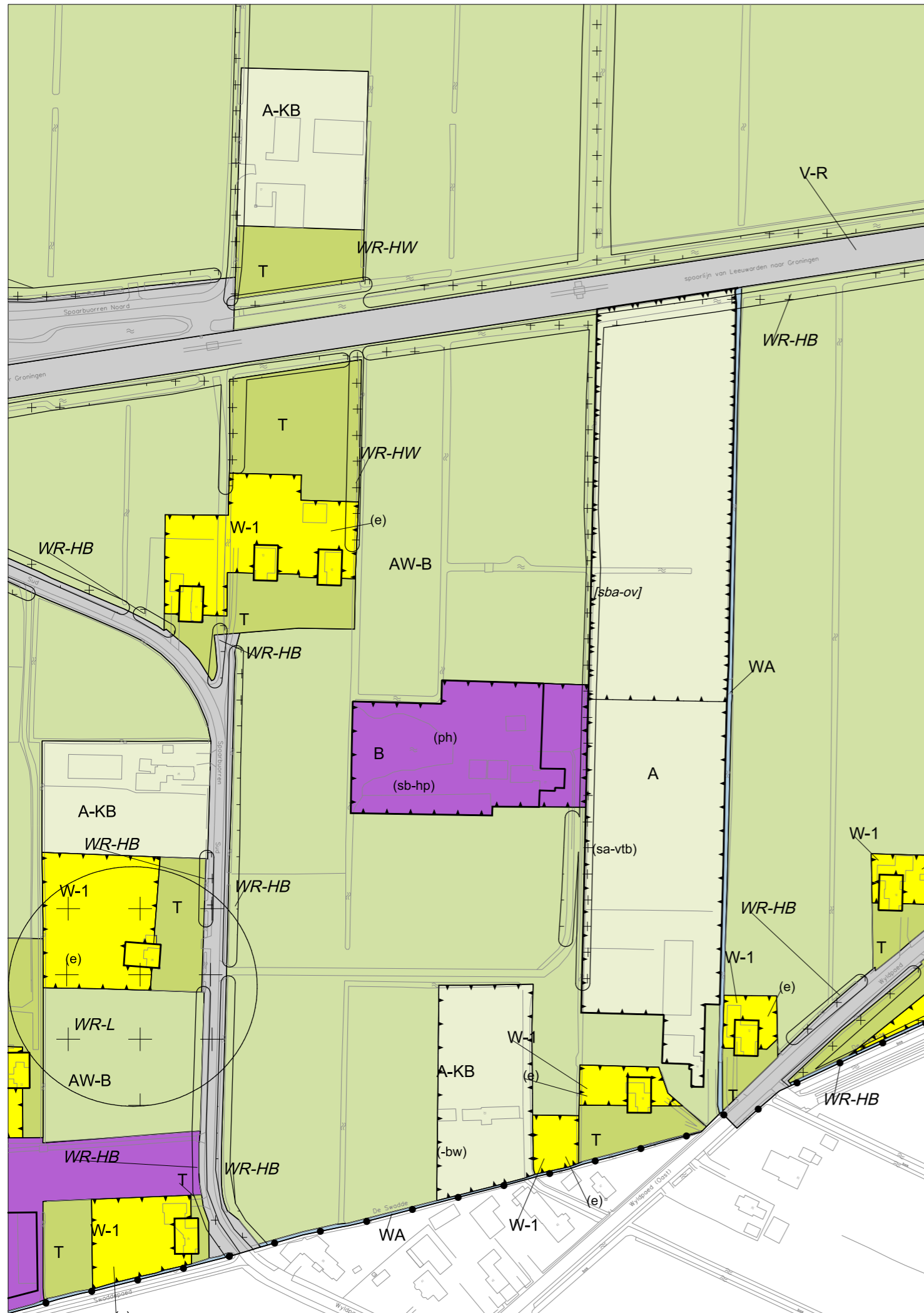


Partiële herziening bestemmingsplan Buitengebied 2012

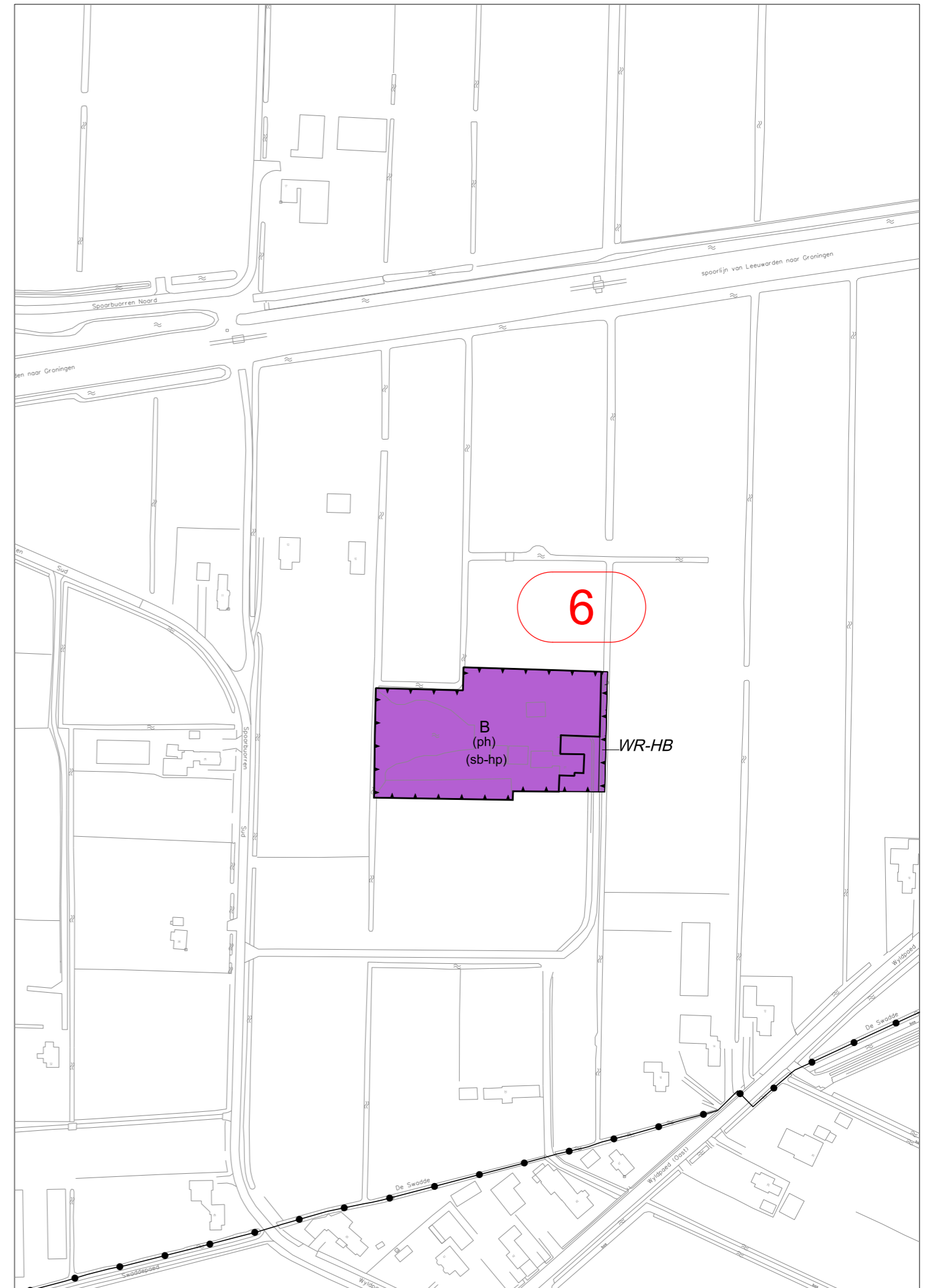




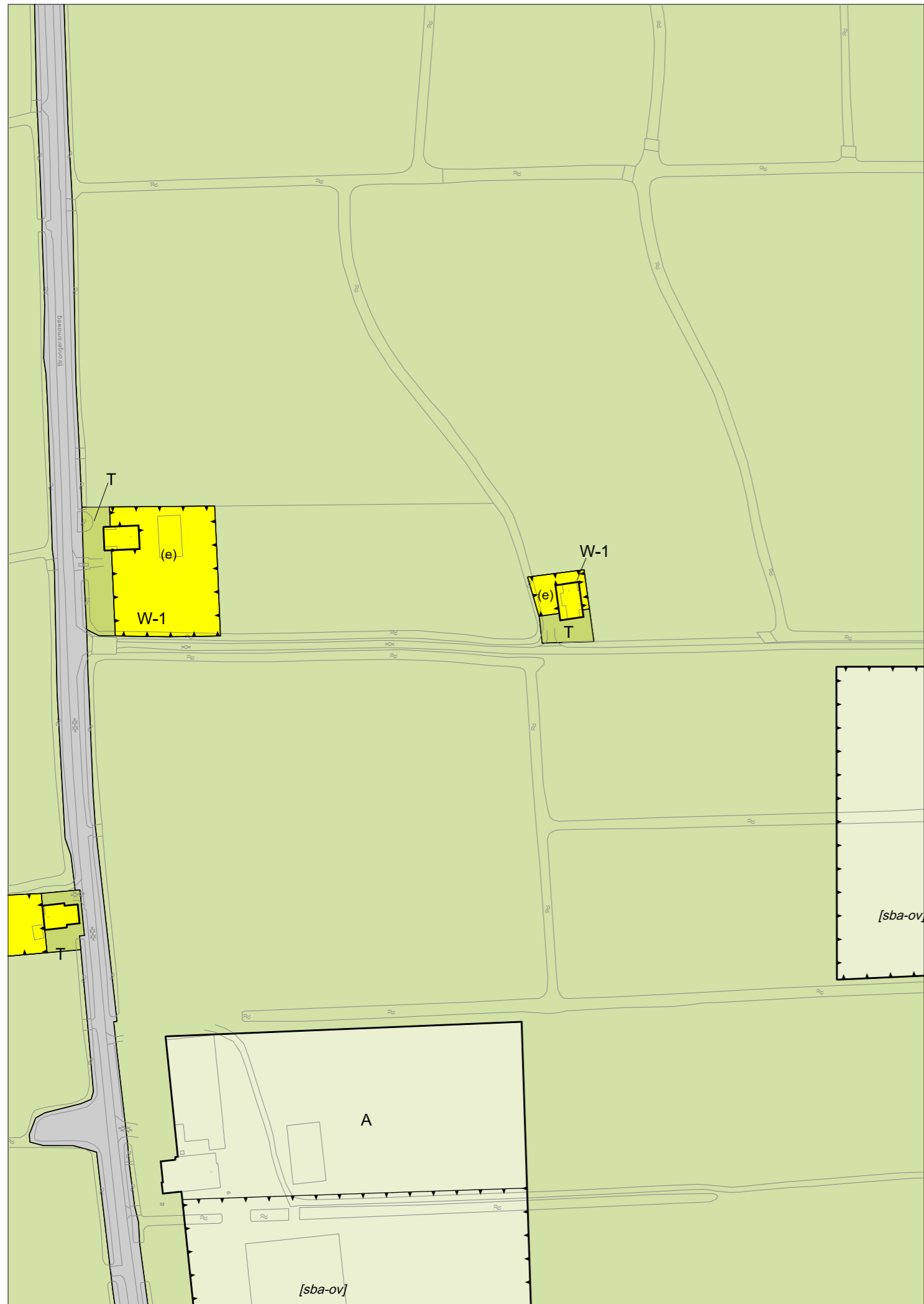
Bestemmingsplan Buitengebied 2012



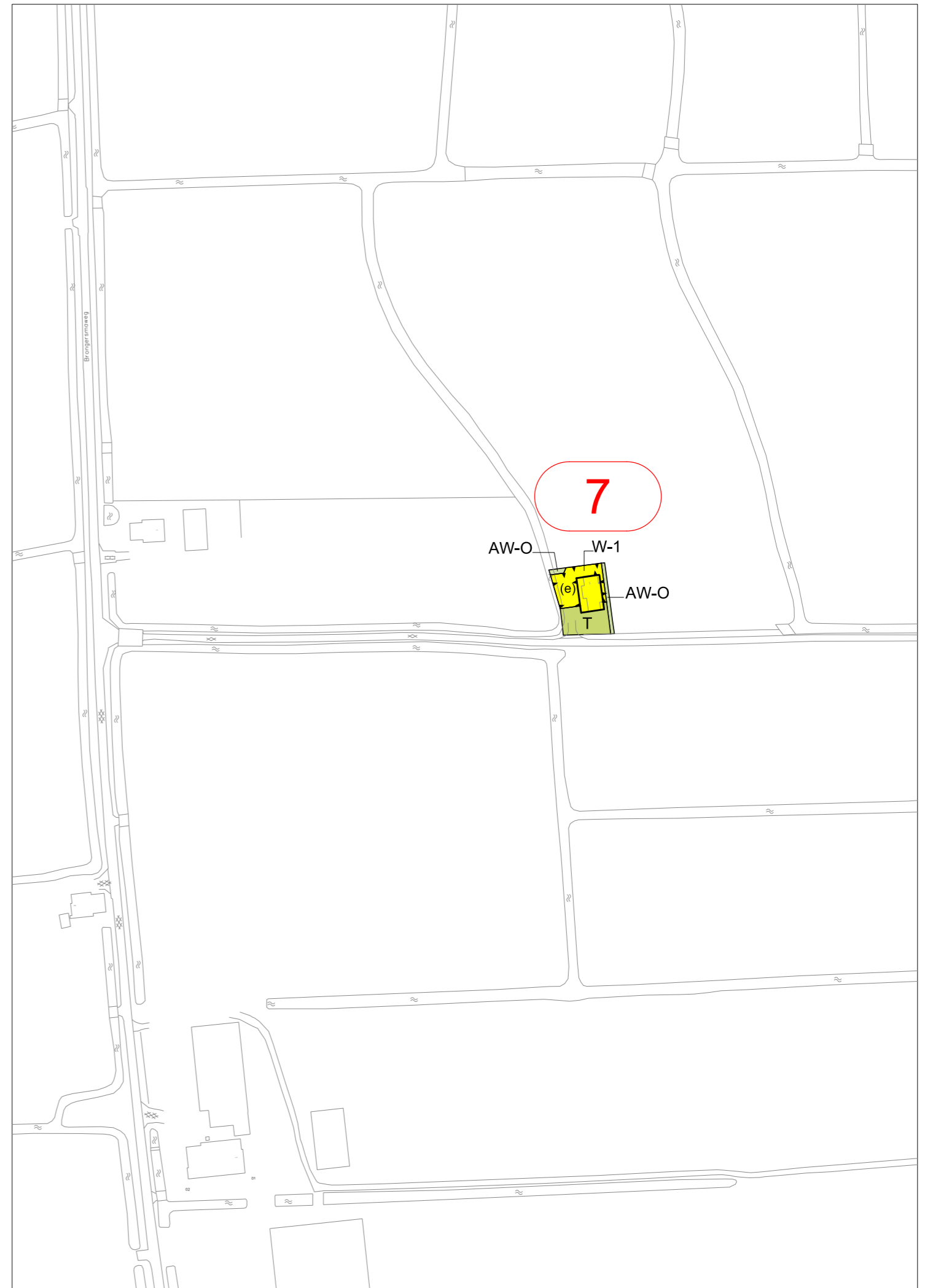
Partiële herziening bestemmingsplan Buitengebied 2012



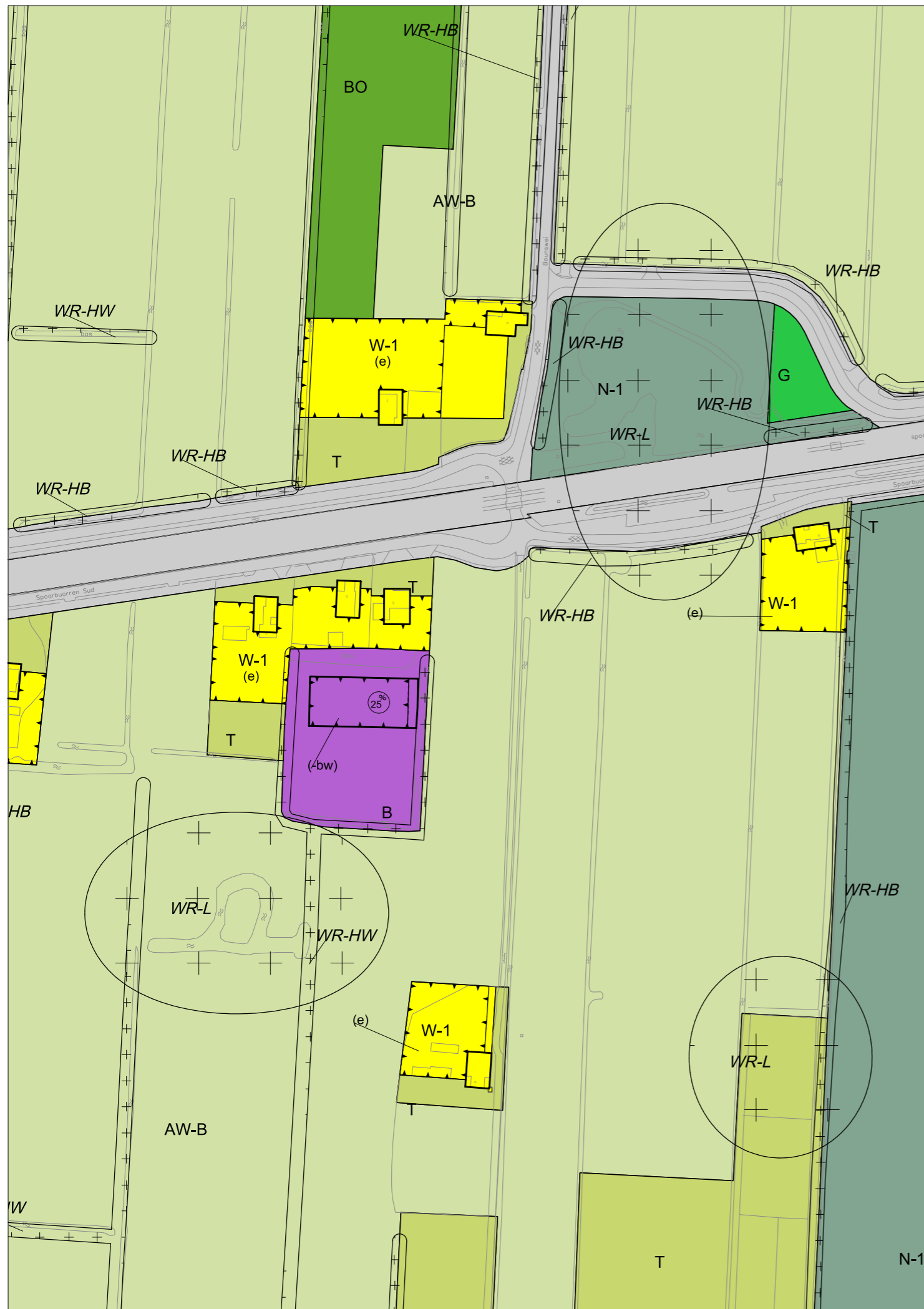
Bestemmingsplan Buitengebied 2012



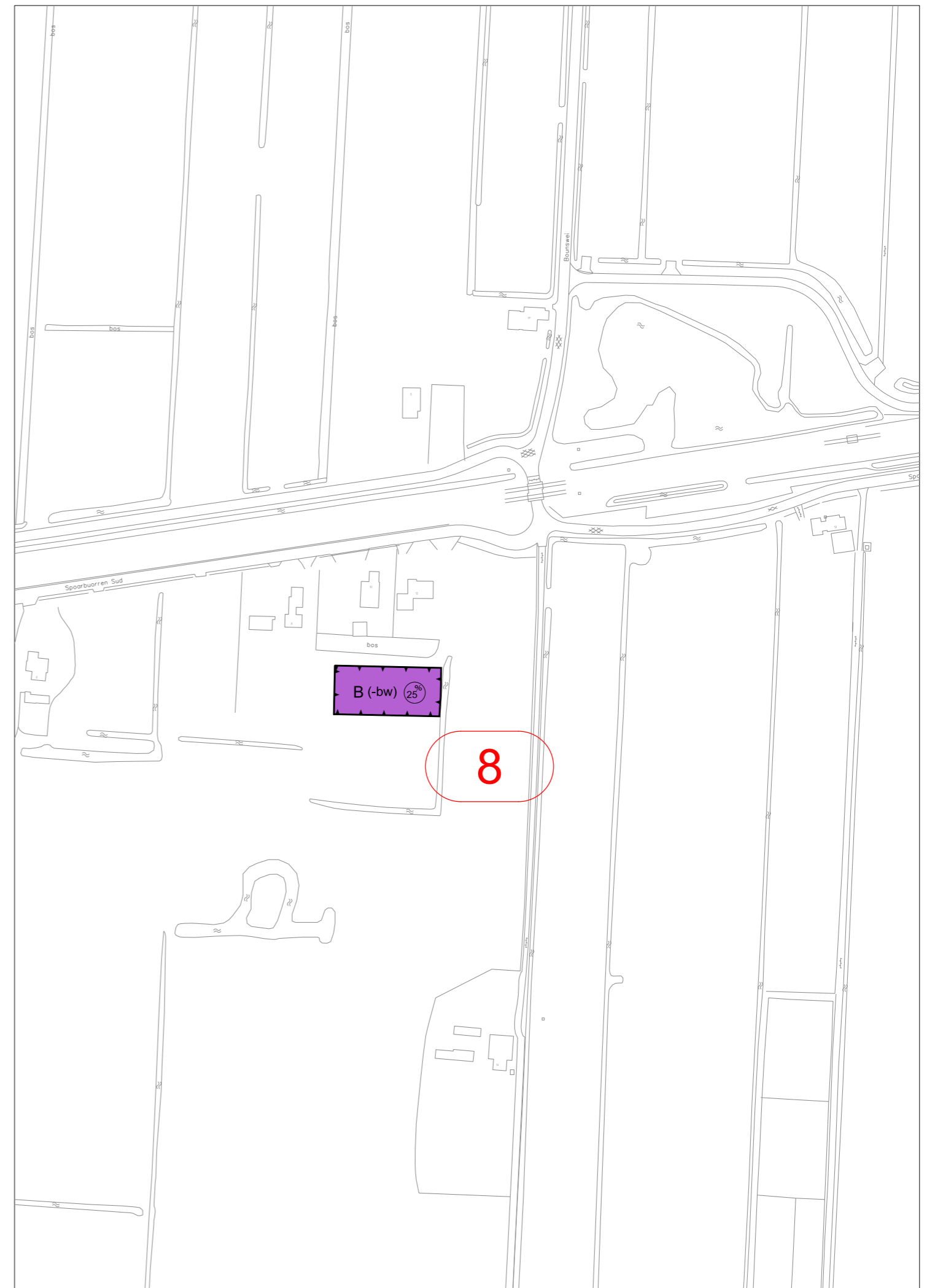
Partiële herziening bestemmingsplan Buitengebied 2012



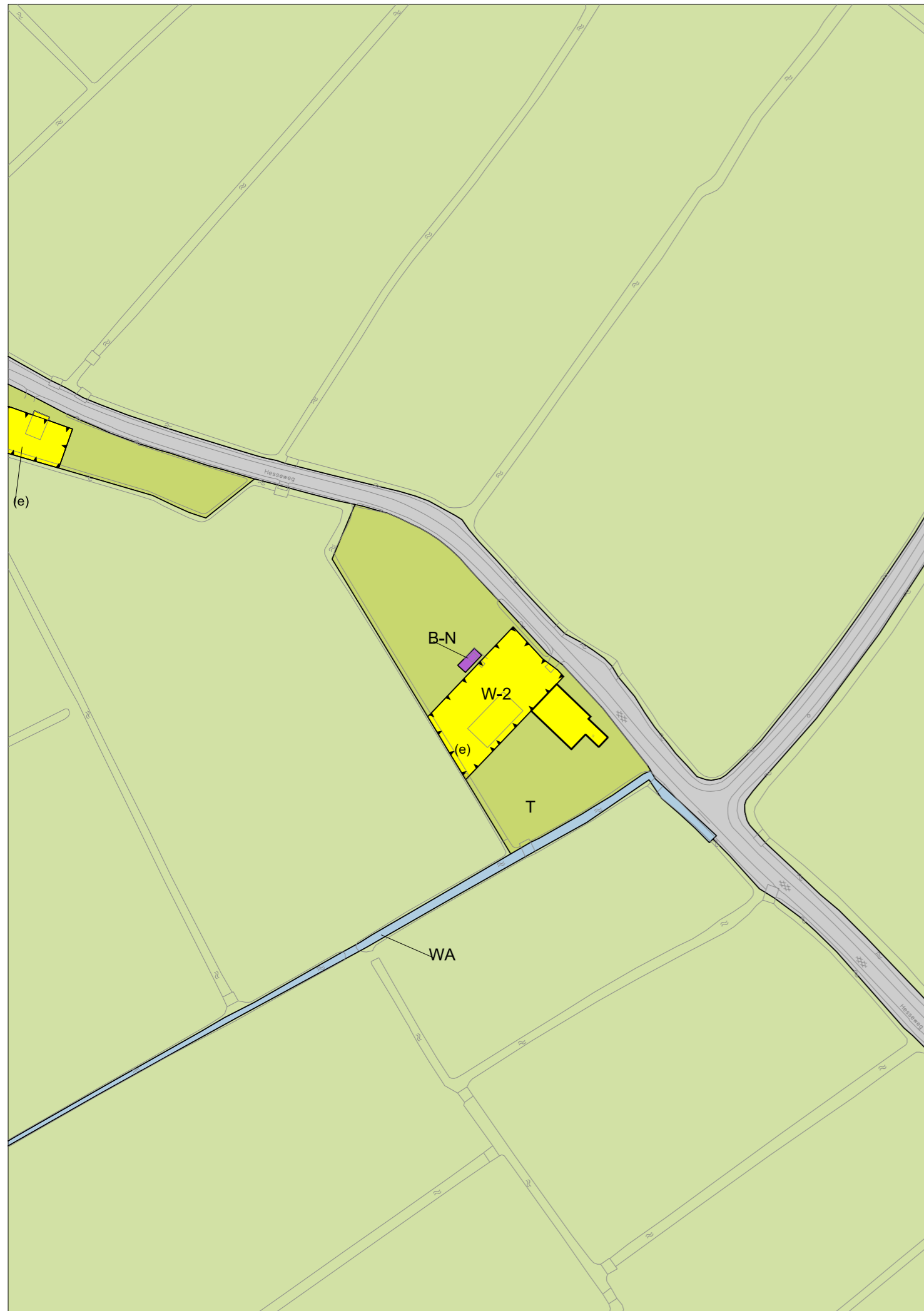
Bestemmingsplan Buitengebied 2012



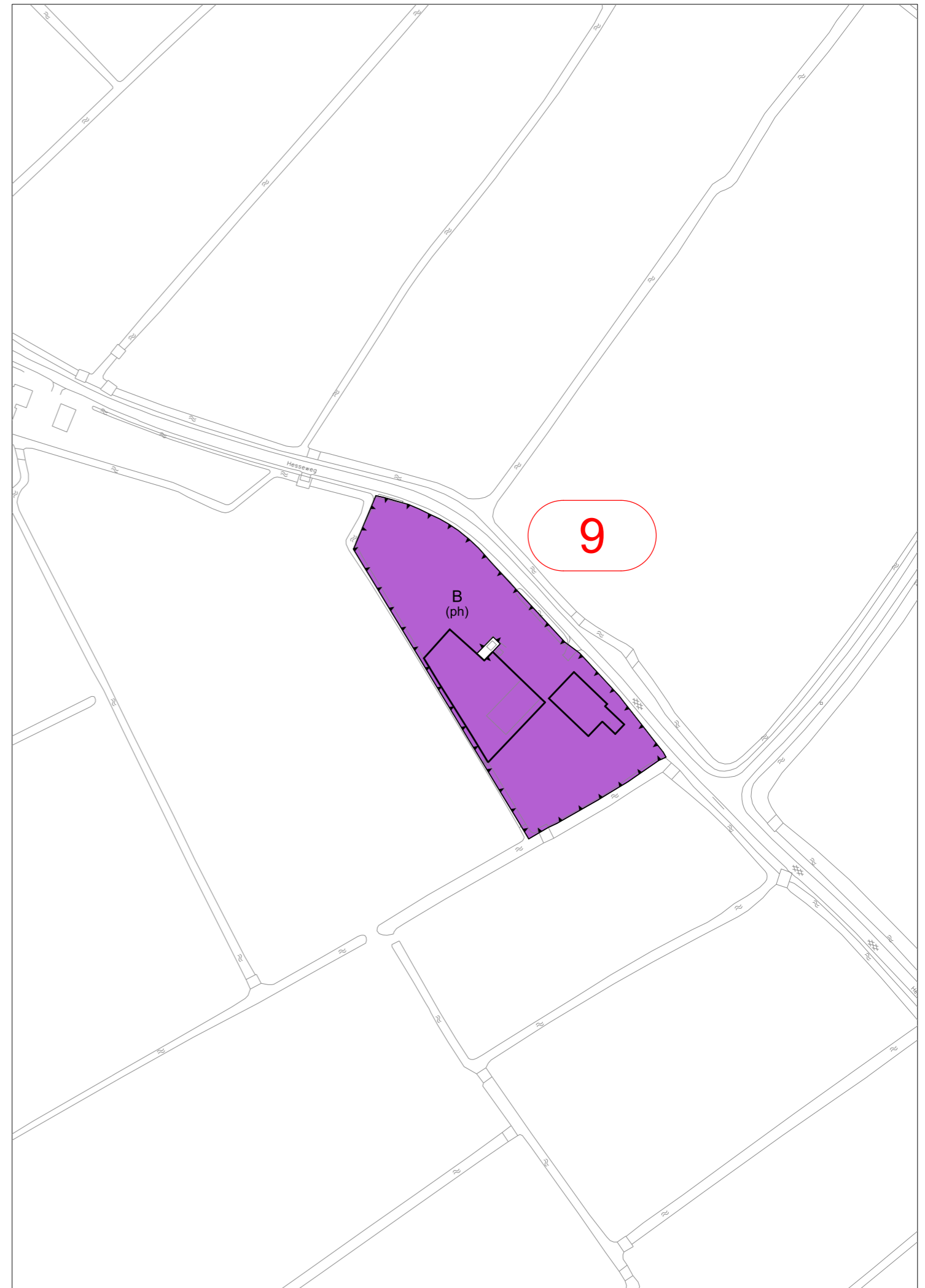
Partiële herziening bestemmingsplan Buitengebied 2012



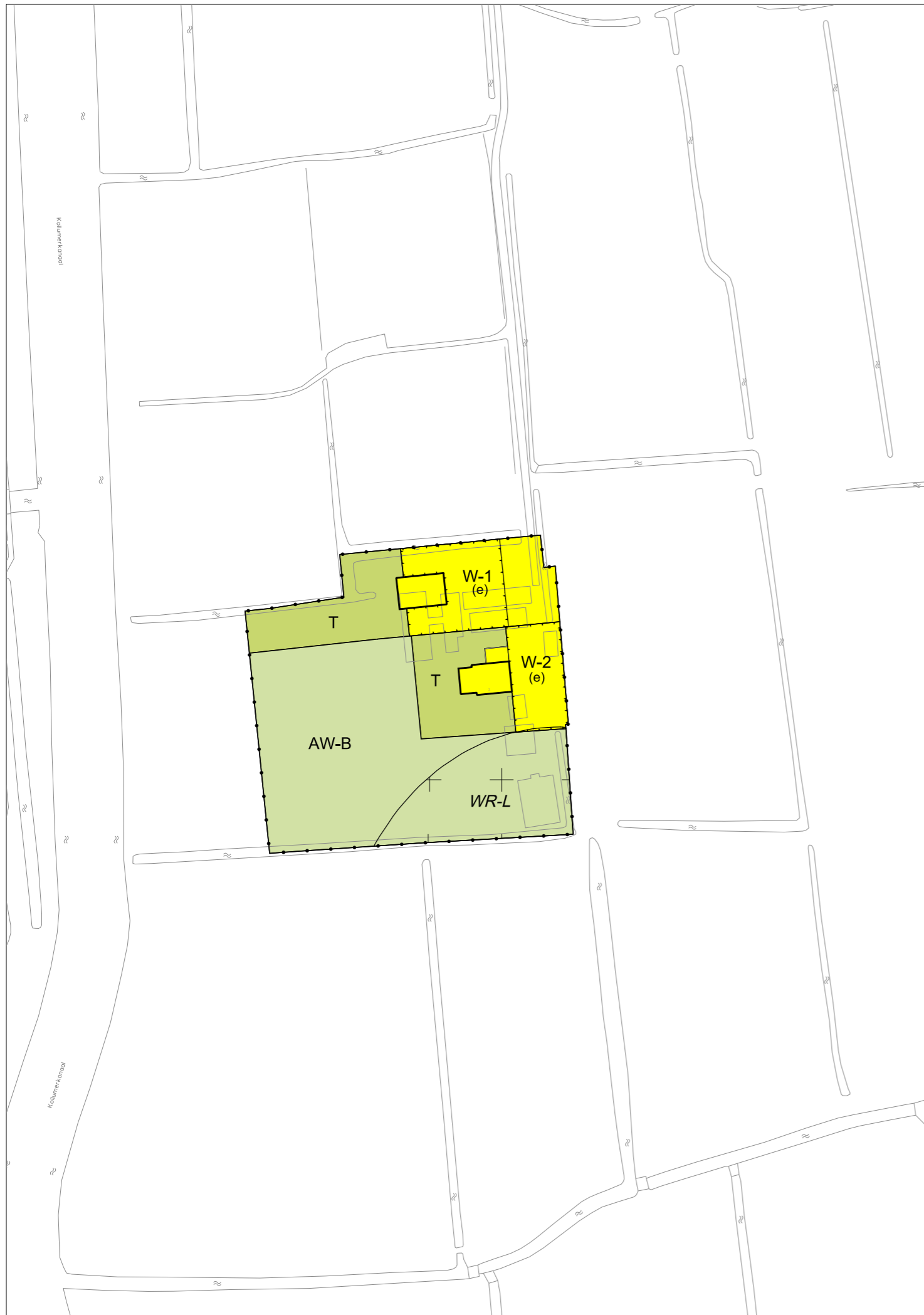
Bestemmingsplan Buitengebied 2012



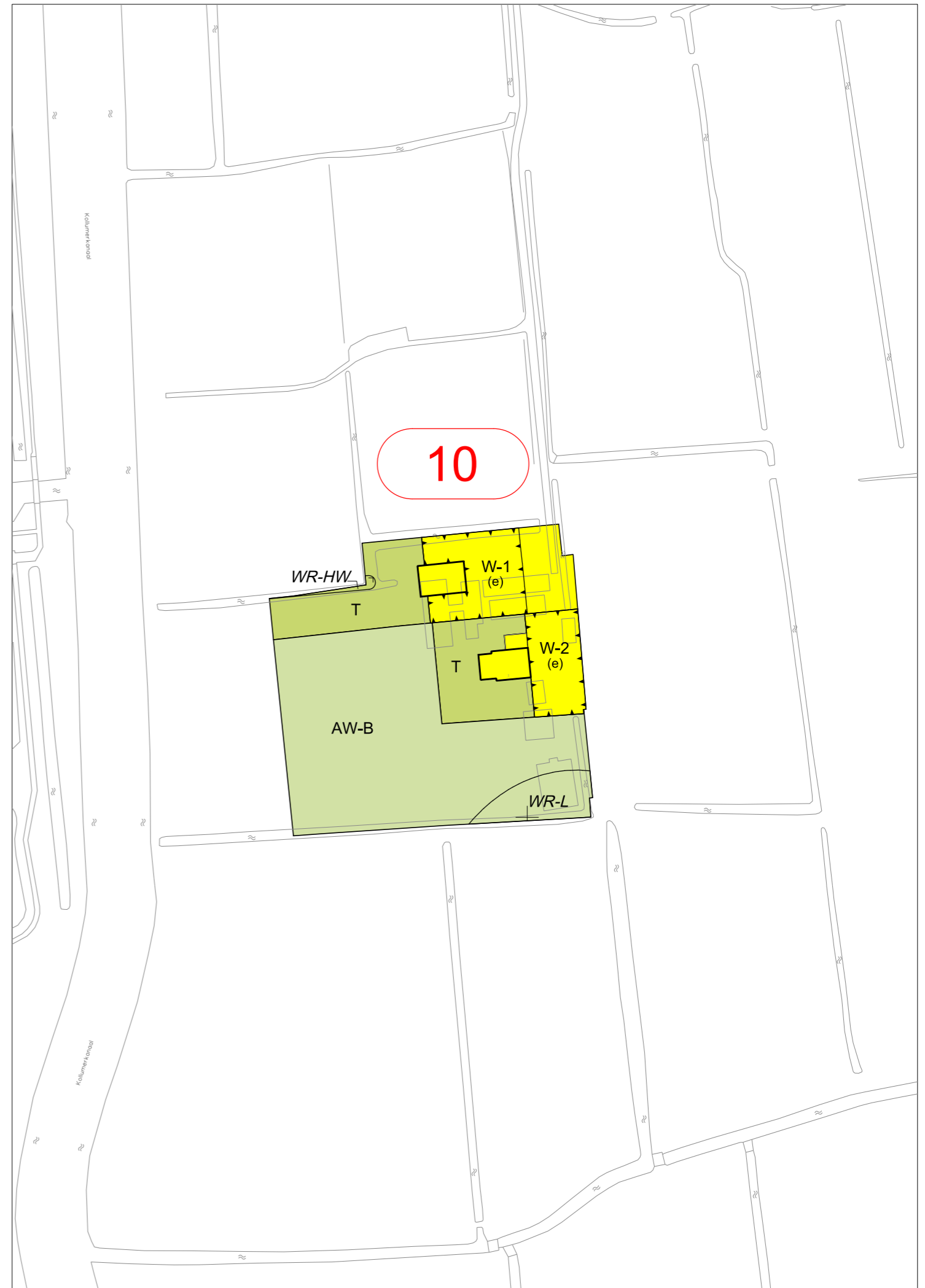
Partiële herziening bestemmingsplan Buitengebied 2012



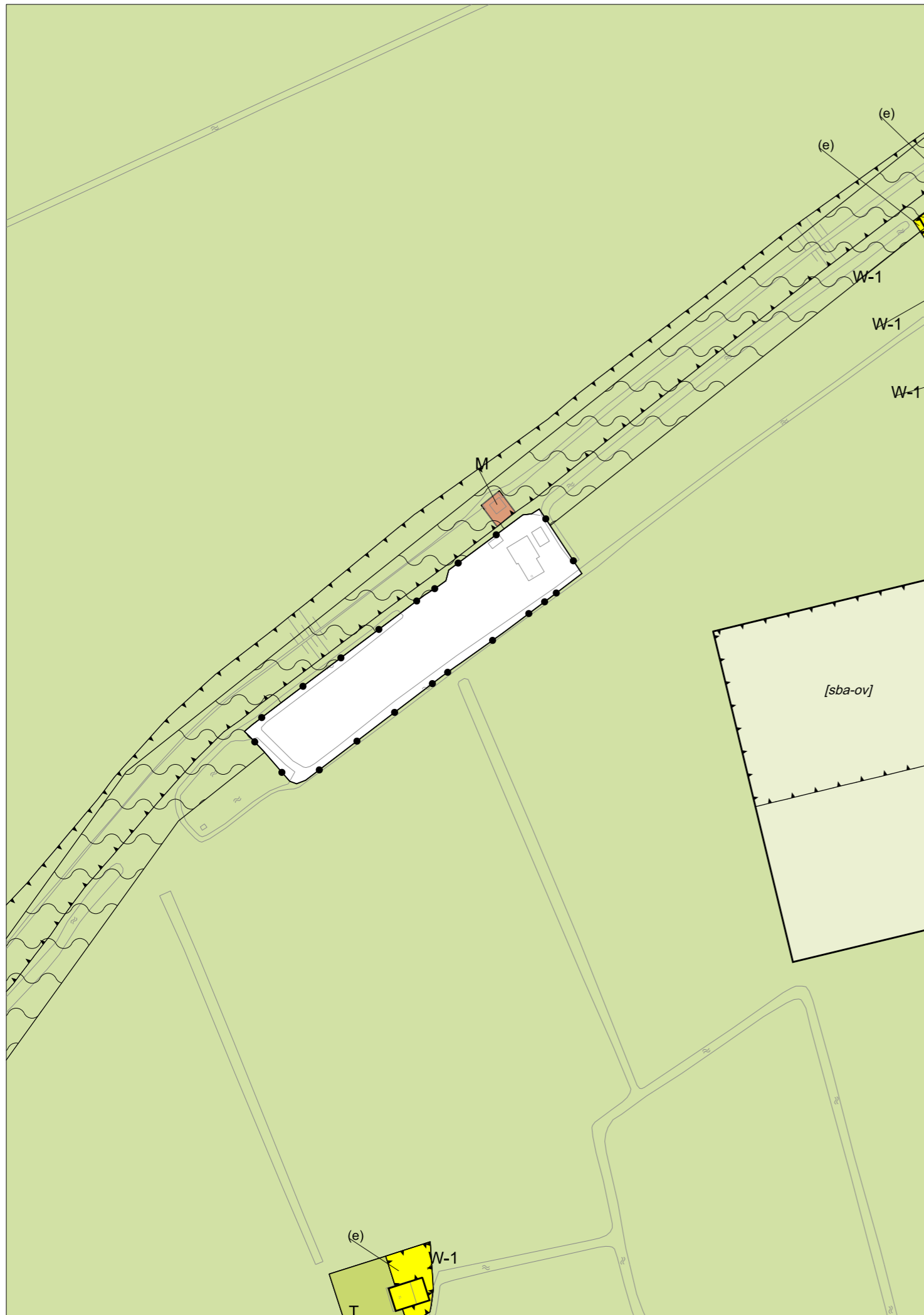
Bestemmingsplannen Hesseweg 2 in Kollum



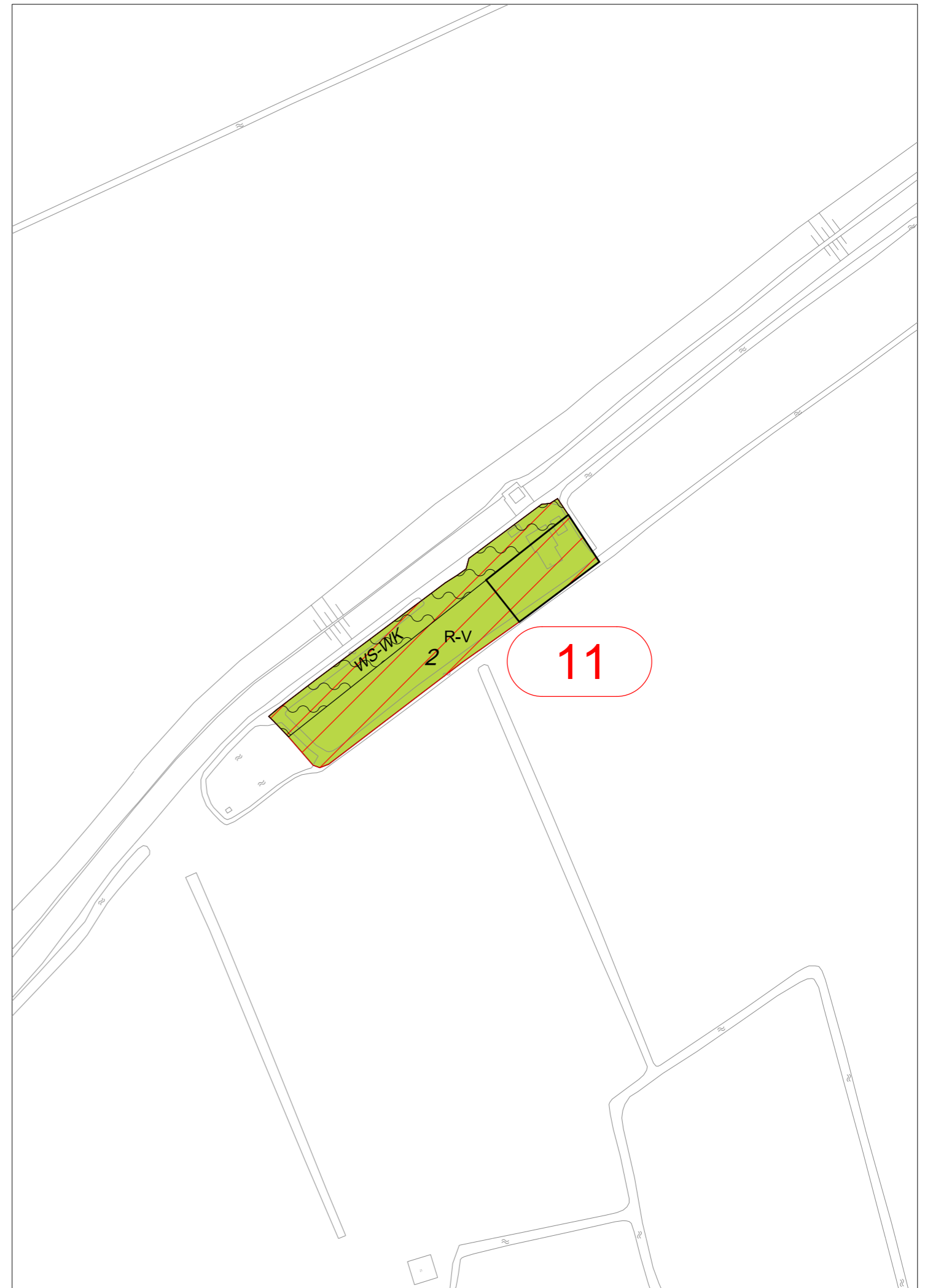
Partiële herziening bestemmingsplan Buitengebied 2012



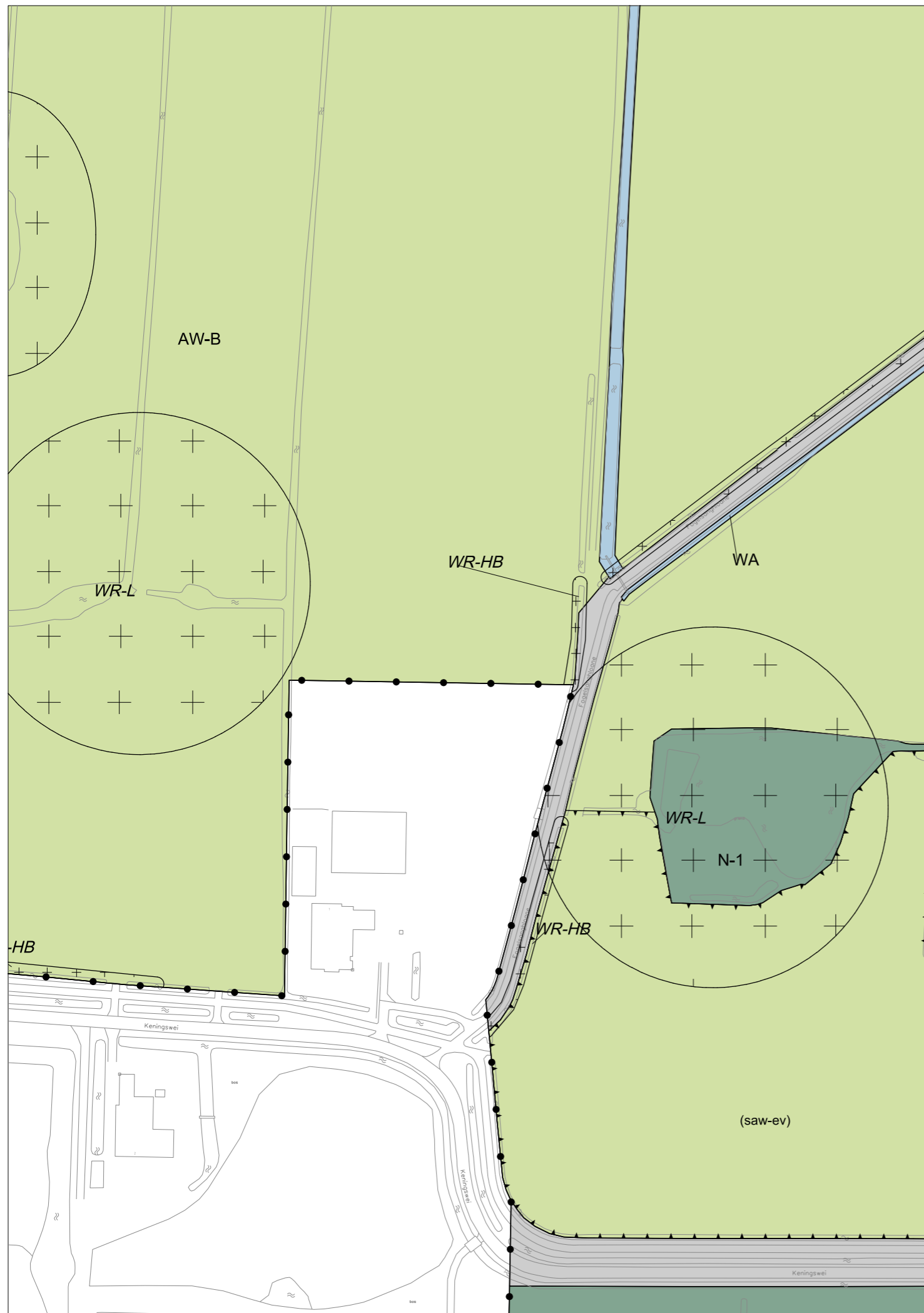
Bestemmingsplan Buitengebied 2012



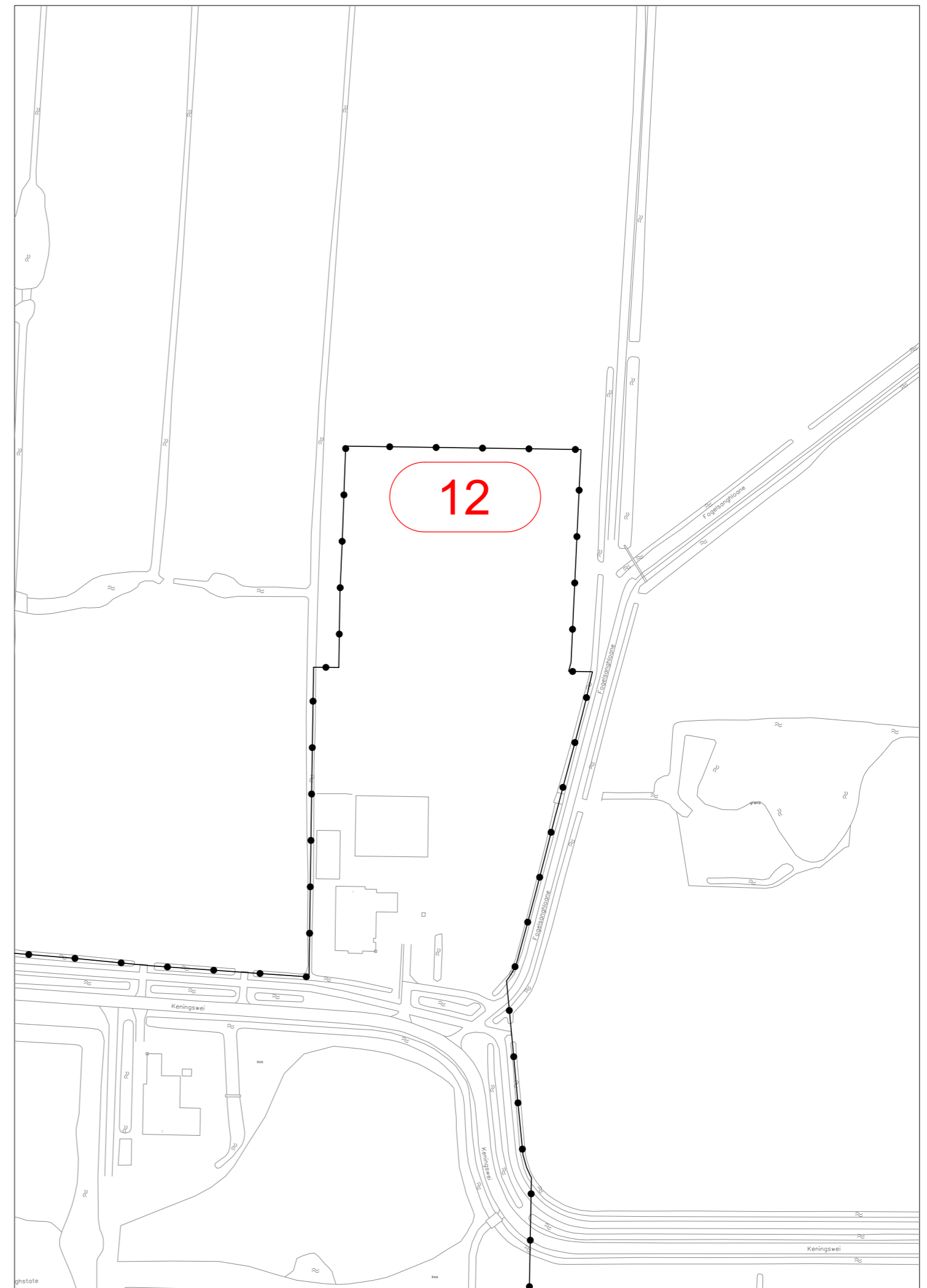
Partiële herziening bestemmingsplan Buitengebied 2012



Bestemmingsplan Buitengebied 2012



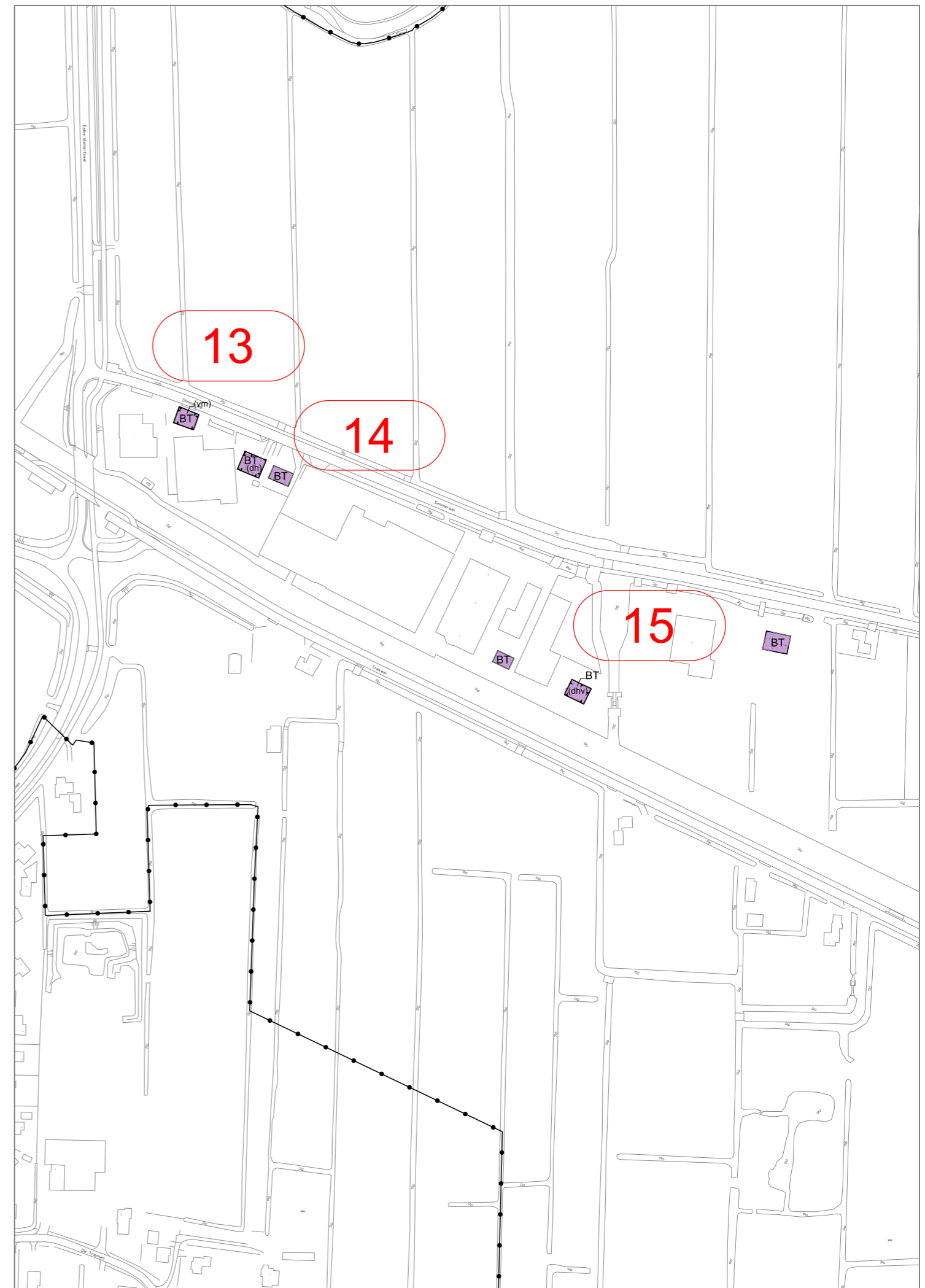
Partiële herziening bestemmingsplan Buitengebied 2012



Bestemmingsplan Buitengebied 2012

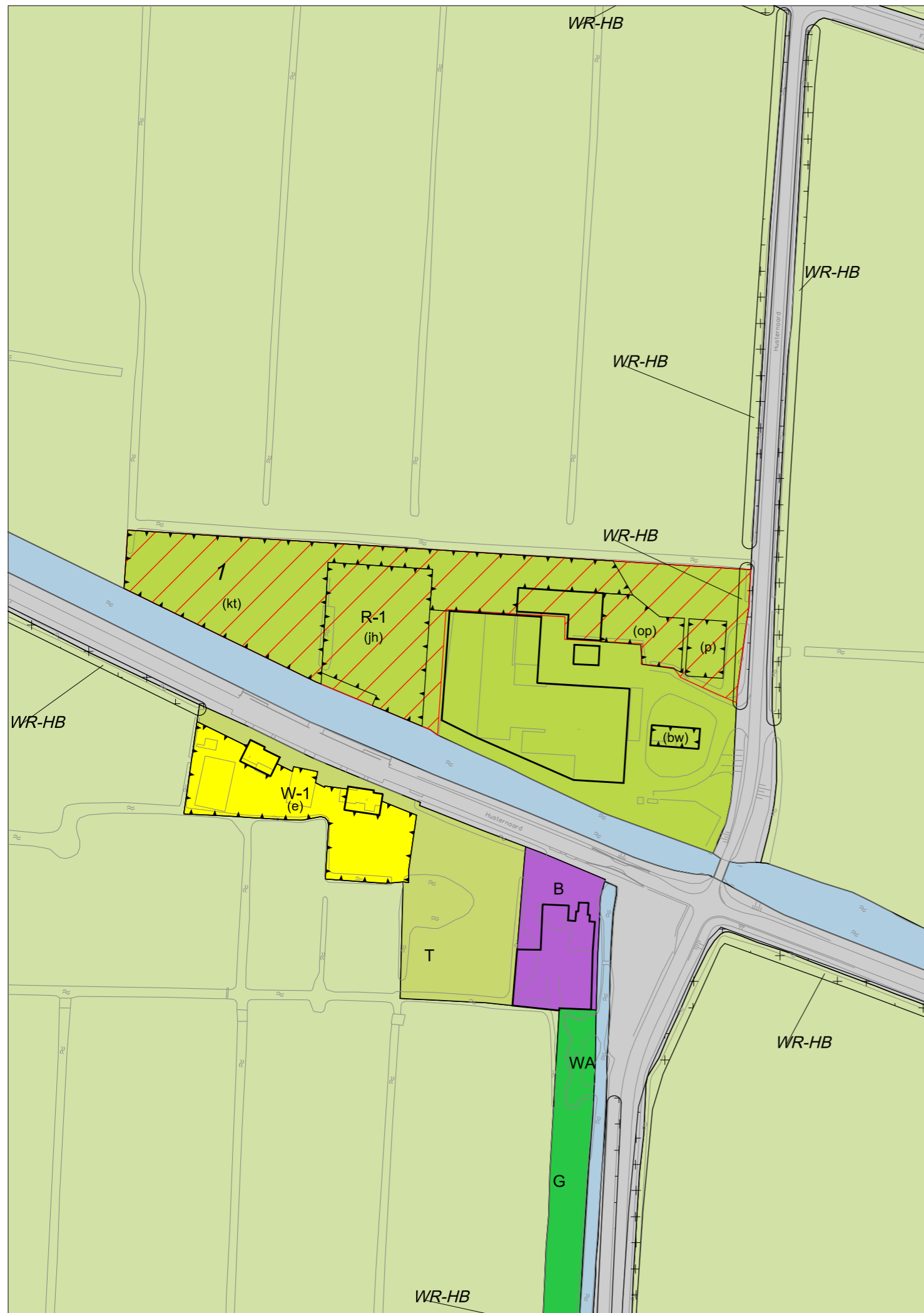


Partiële herziening bestemmingsplan Buitengebied 2012

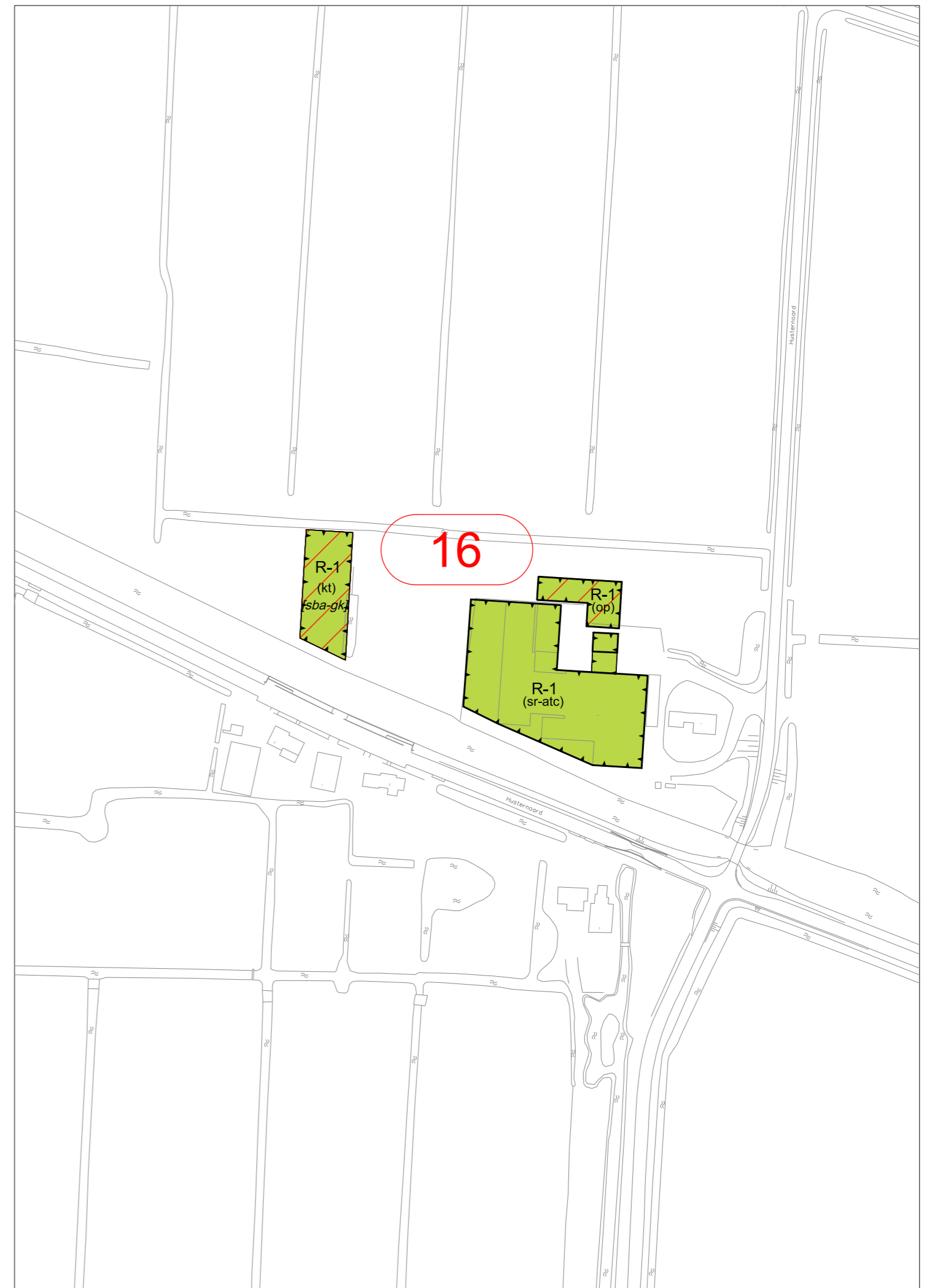




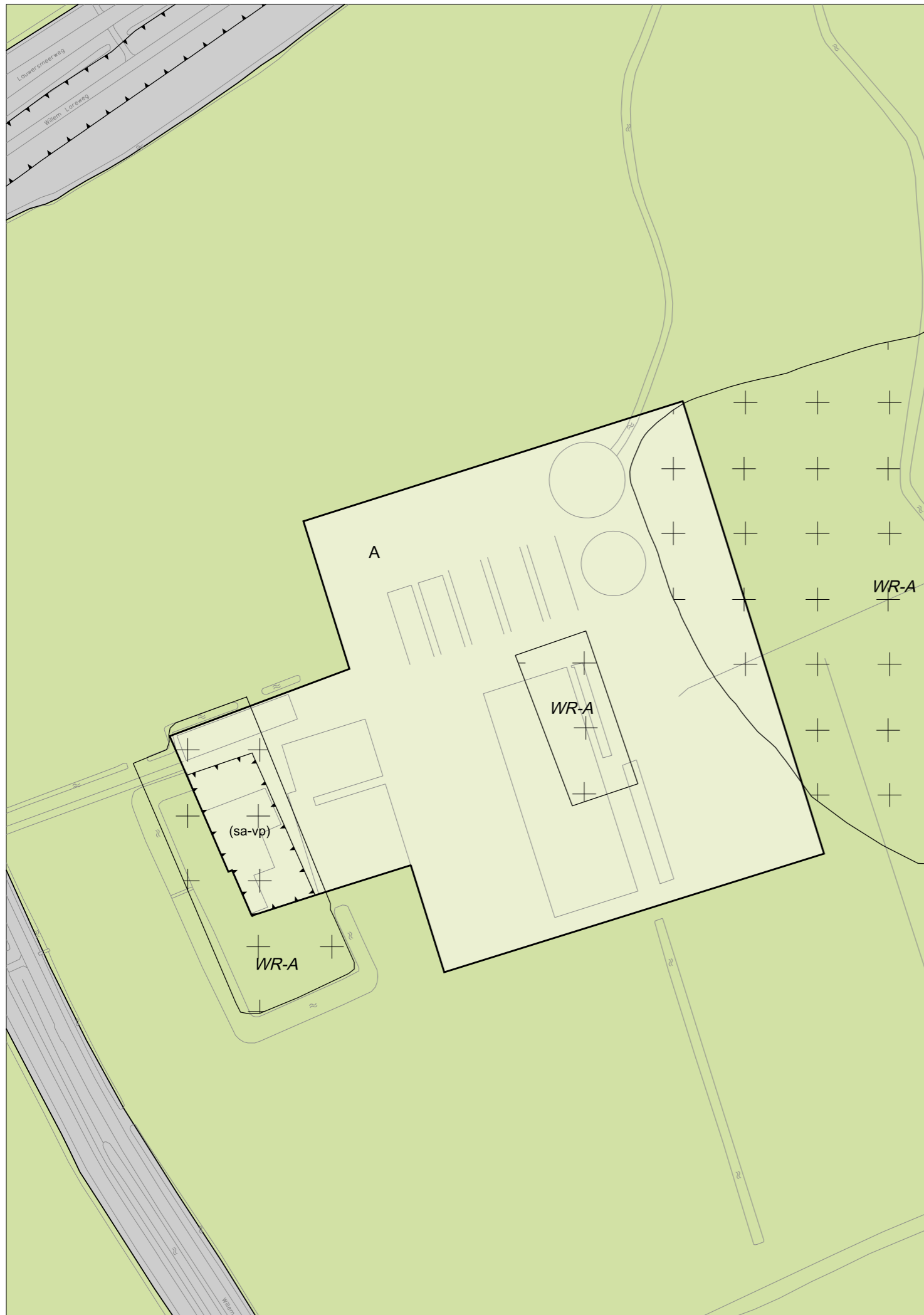
Bestemmingsplan Buitengebied 2012



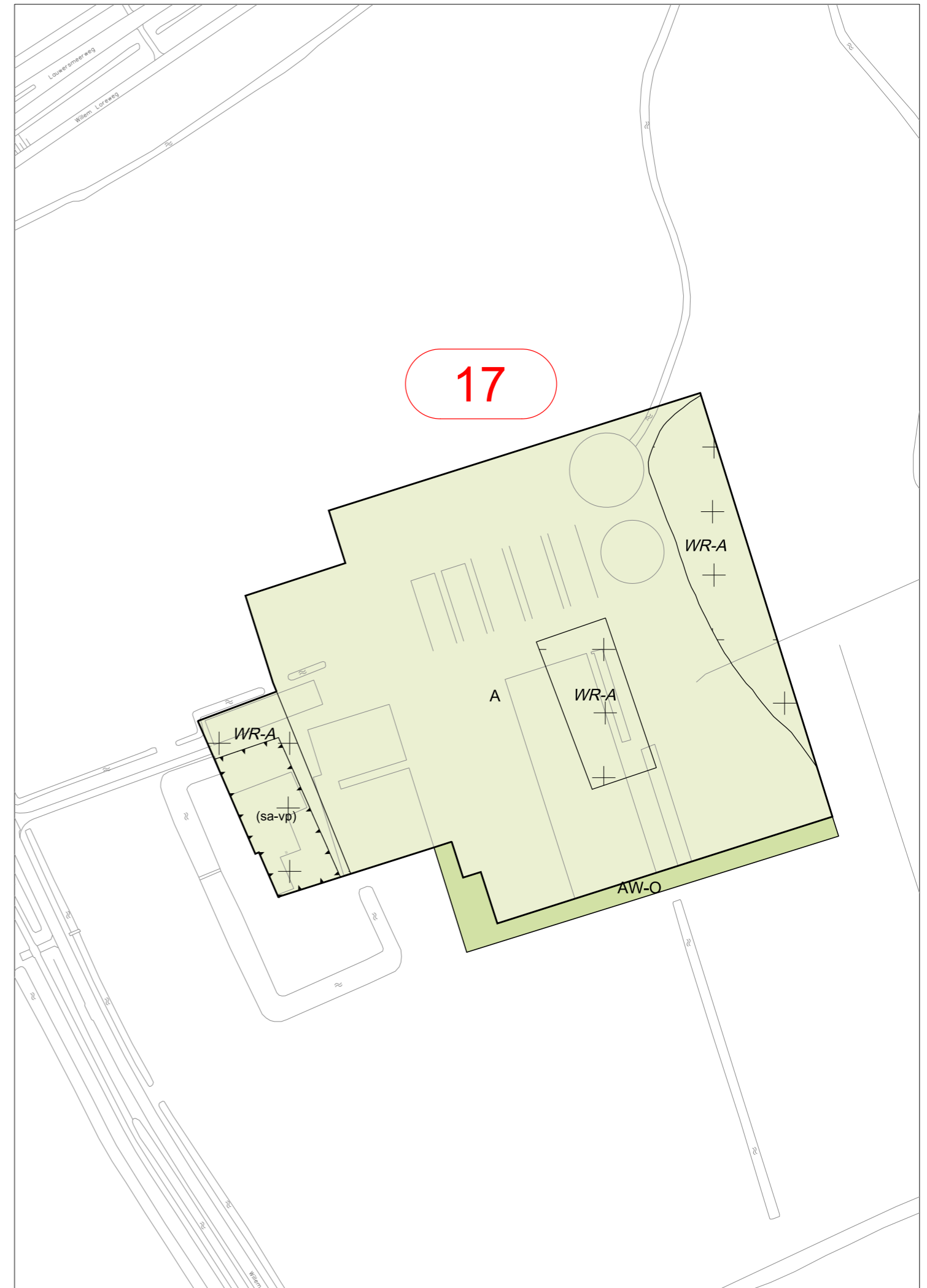
Partiële herziening bestemmingsplan Buitengebied 2012



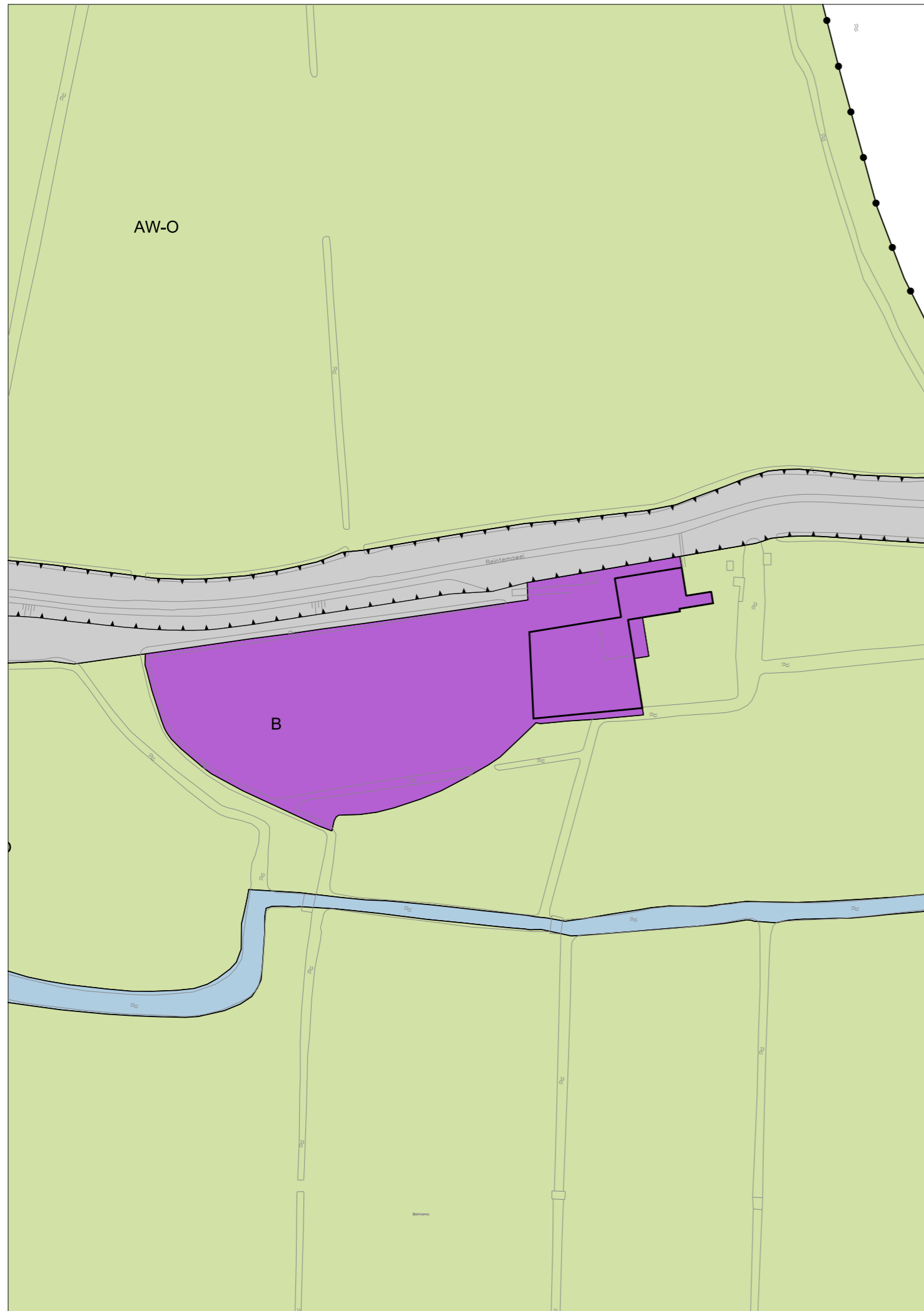
Bestemmingsplan Buitengebied 2012



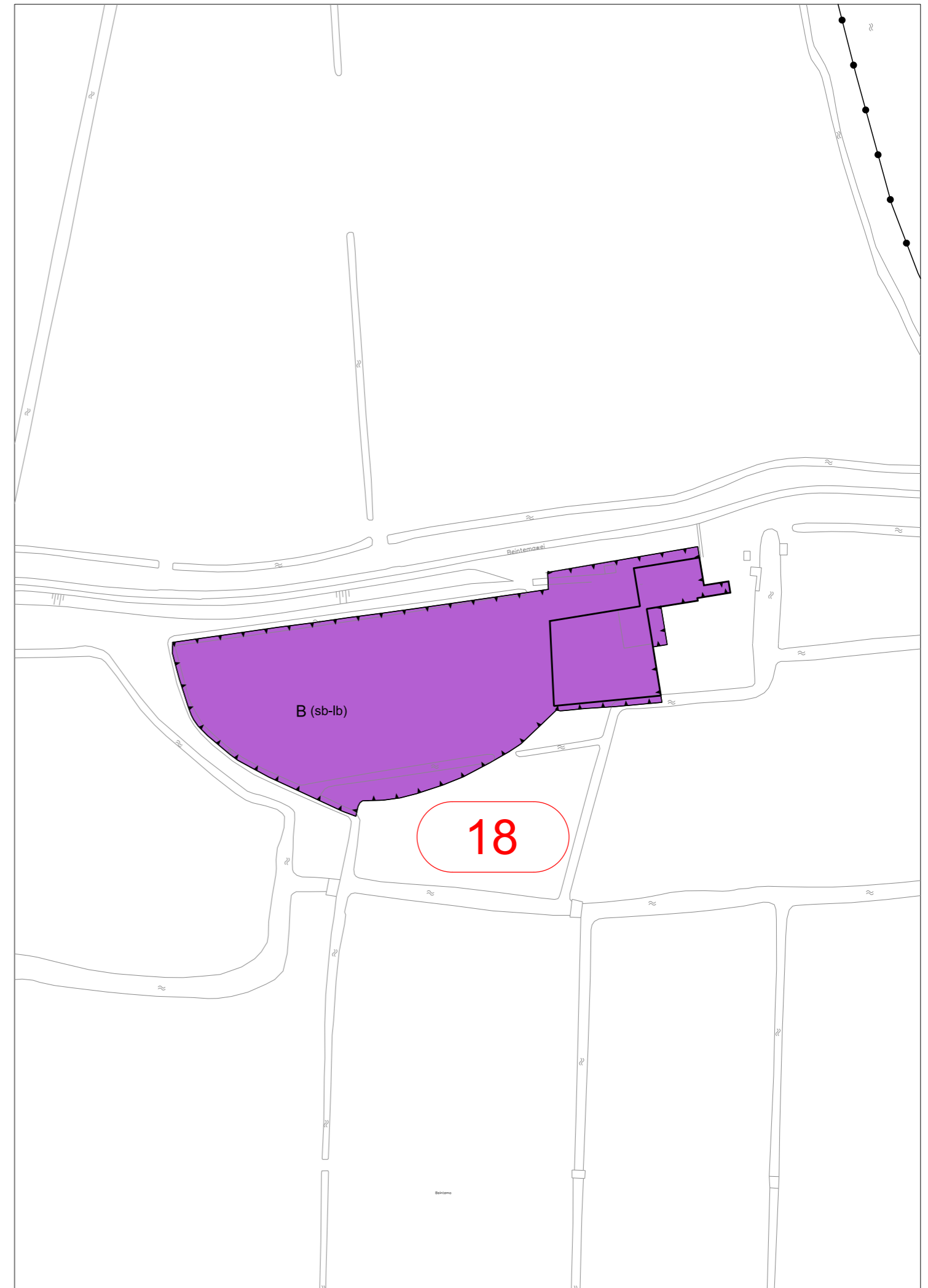
Partiële herziening bestemmingsplan Buitengebied 2012



Bestemmingsplan Buitengebied 2012



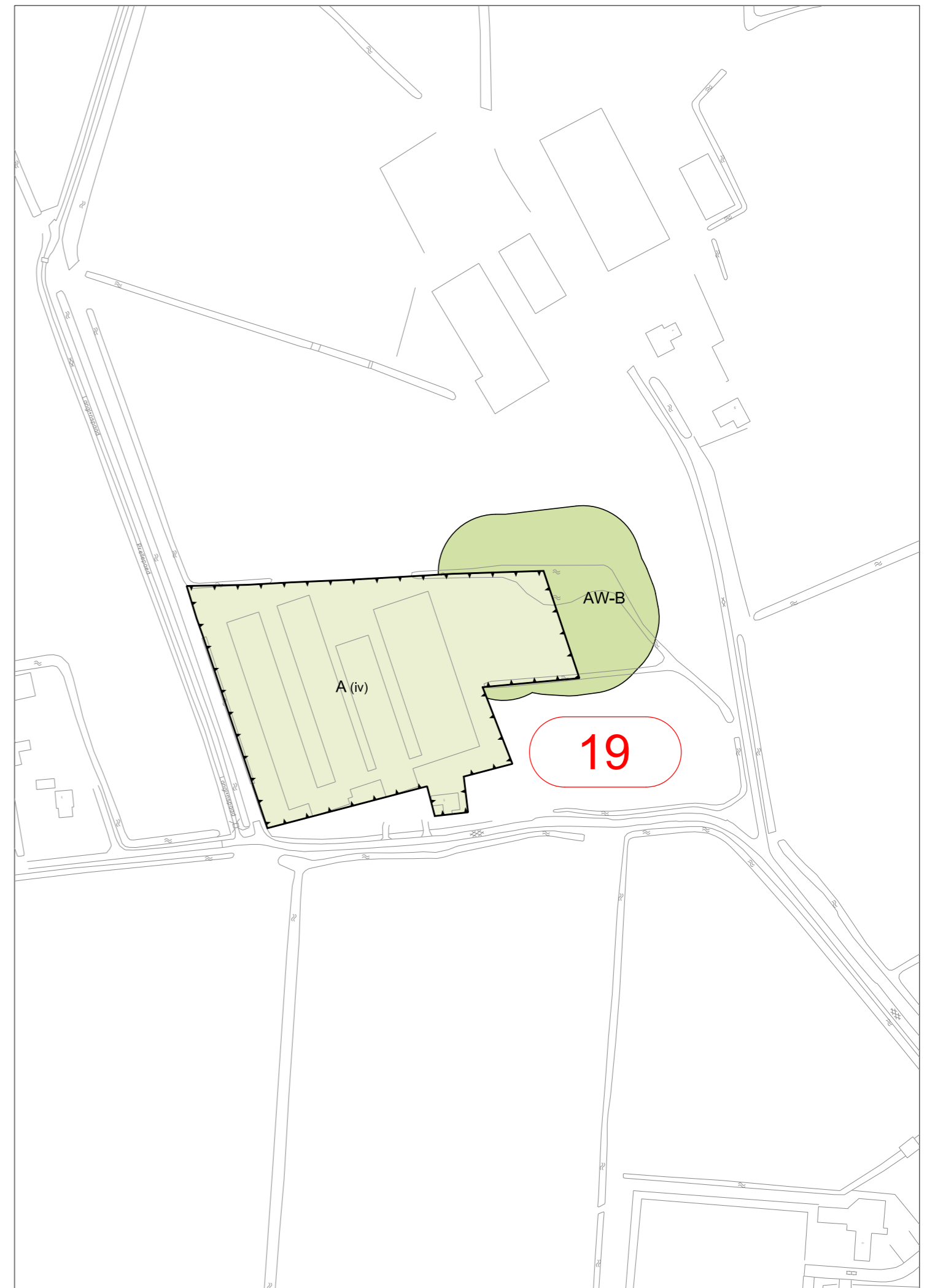
Partiële herziening bestemmingsplan Buitengebied 2012



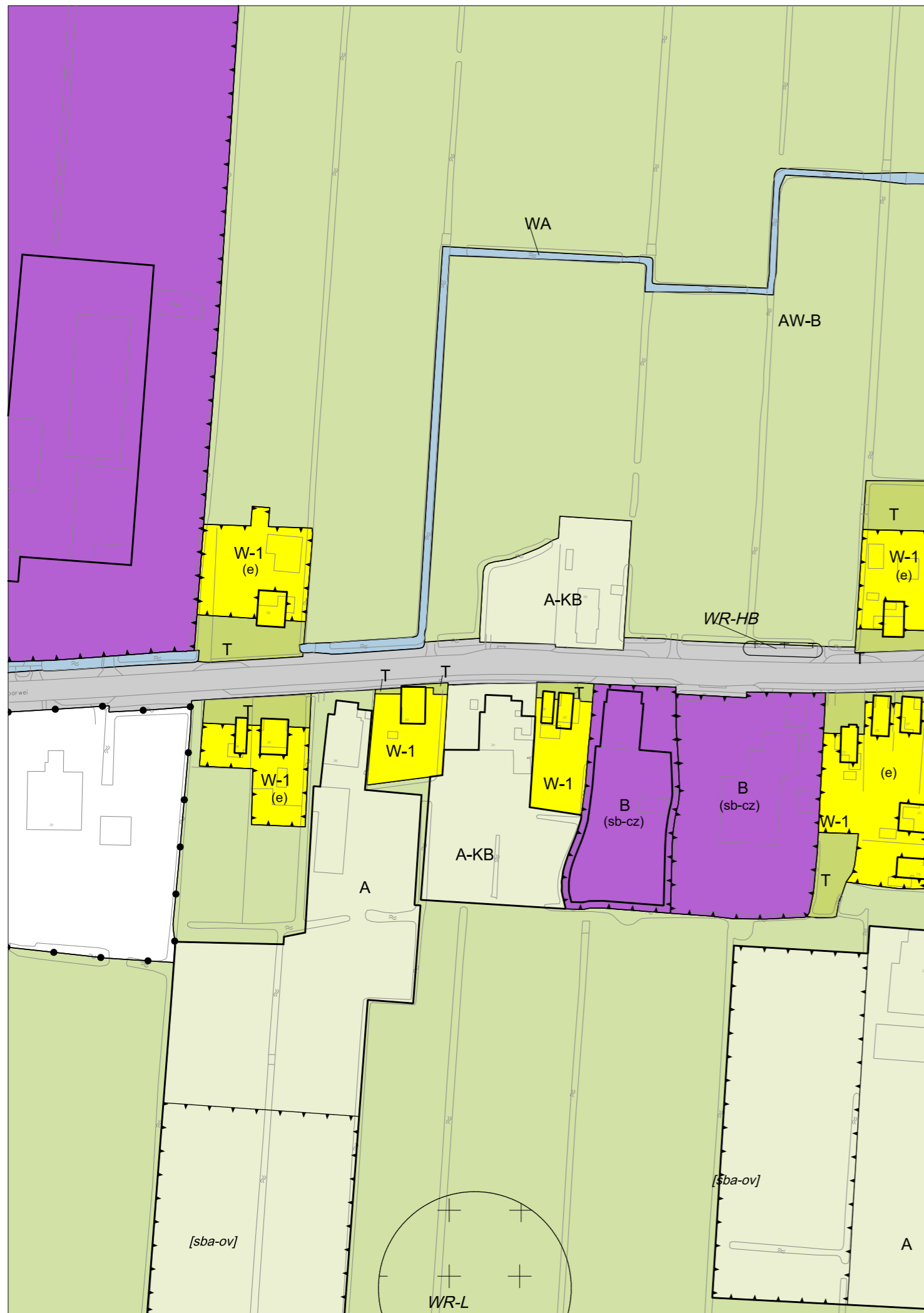
Bestemmingsplan Buitengebied 2012



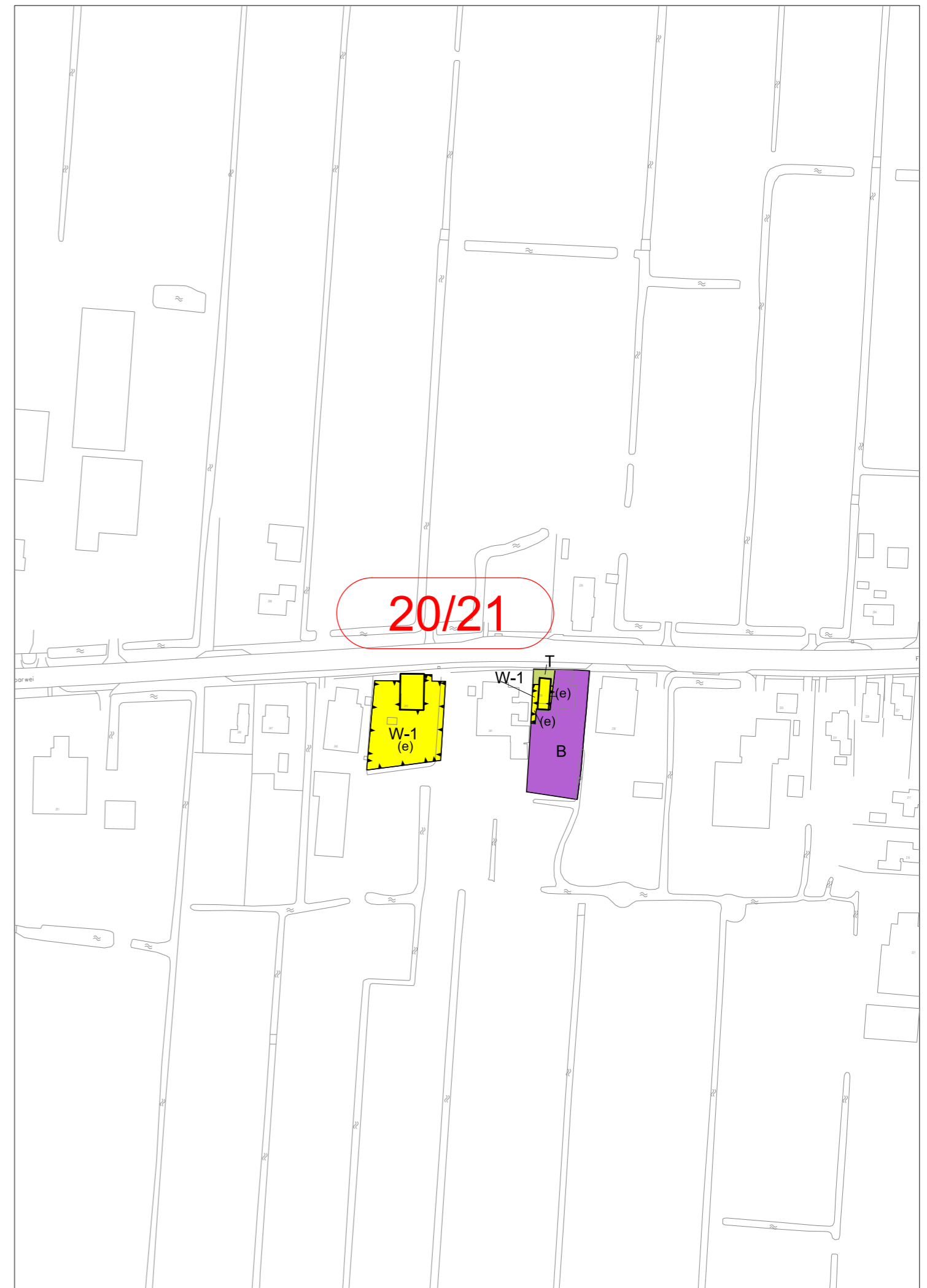
Partiële herziening bestemmingsplan Buitengebied 2012



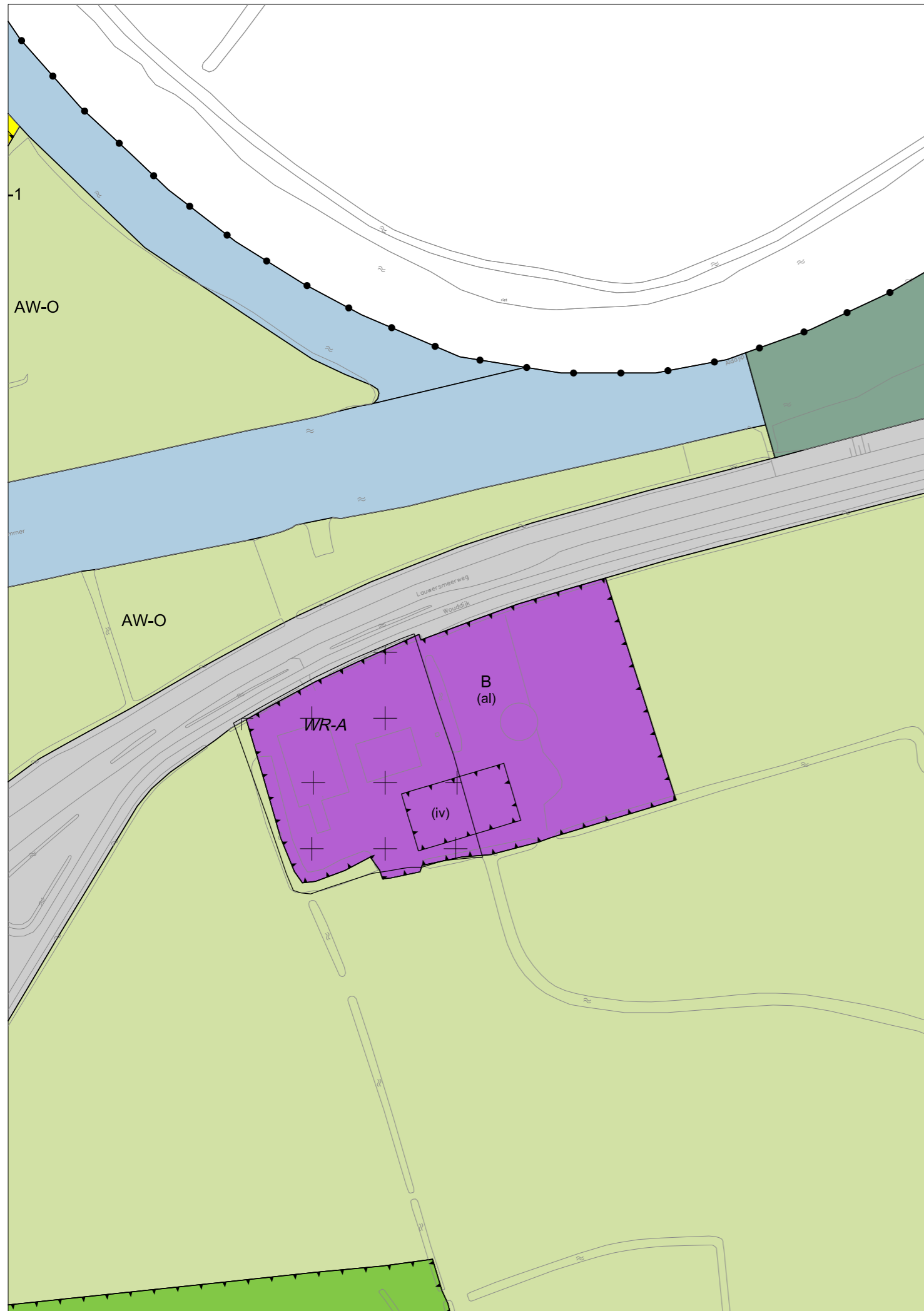
Bestemmingsplan Buitengebied 2012



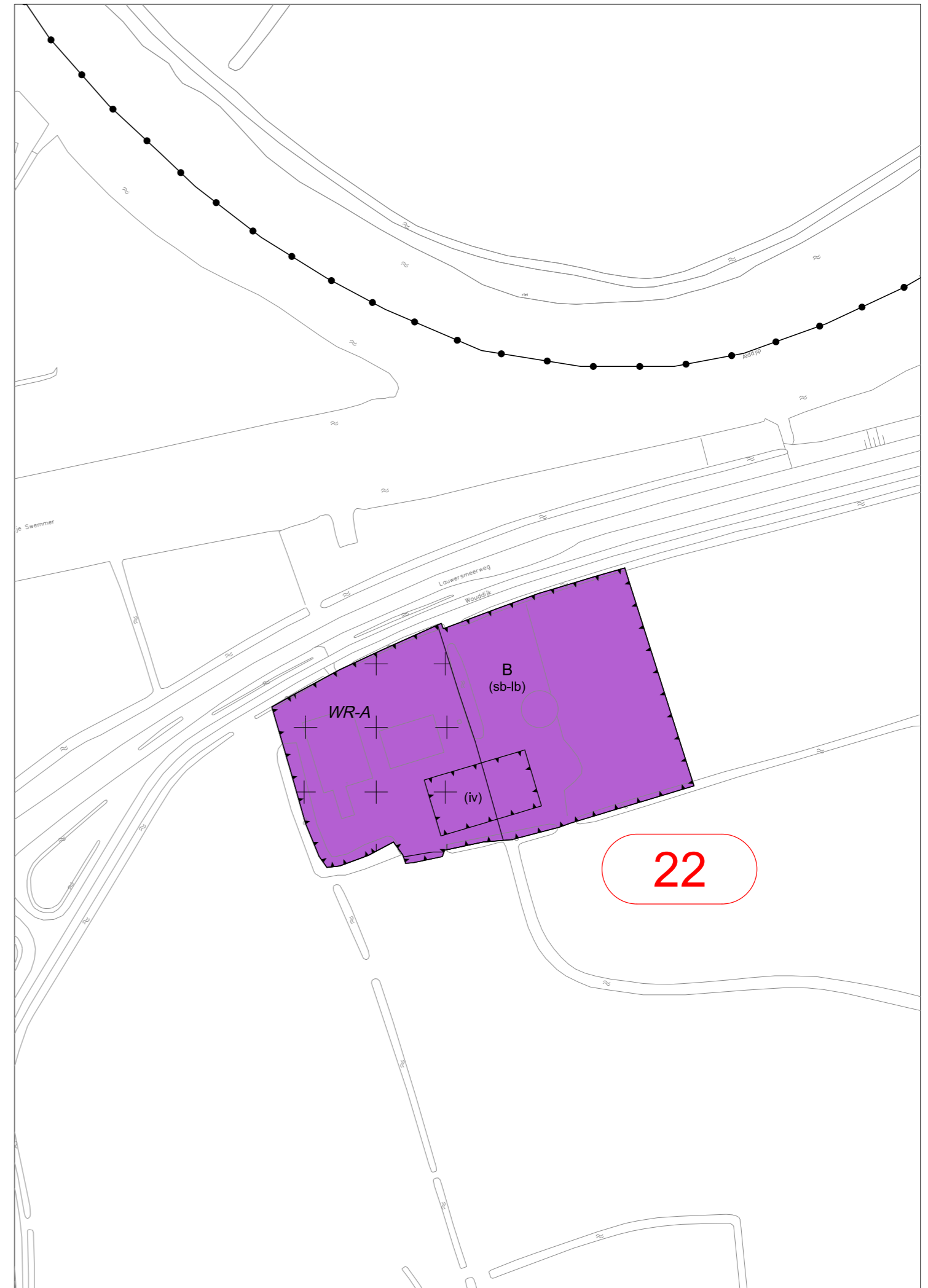
Partiële herziening bestemmingsplan Buitengebied 2012



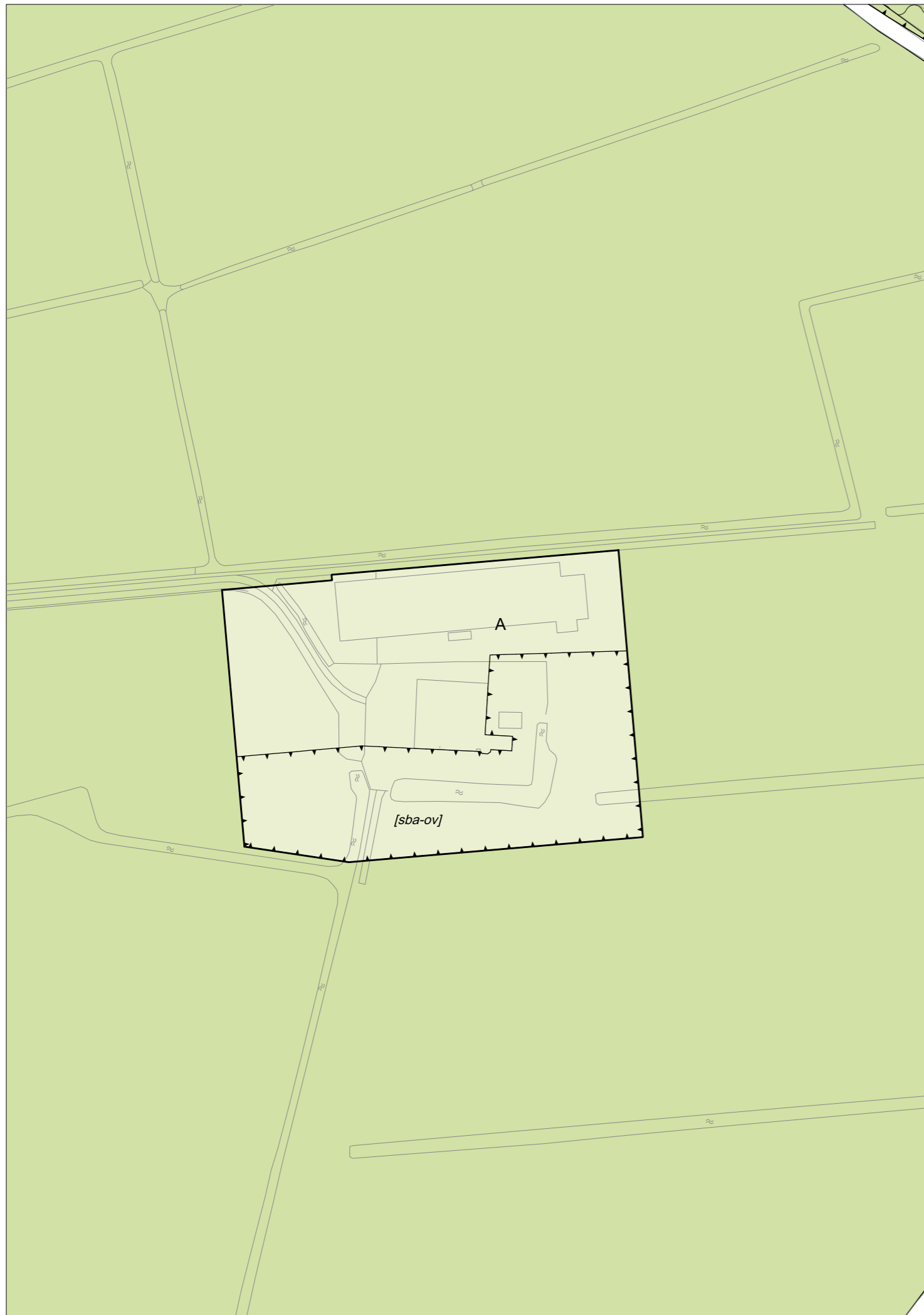
Bestemmingsplan Buitengebied 2012



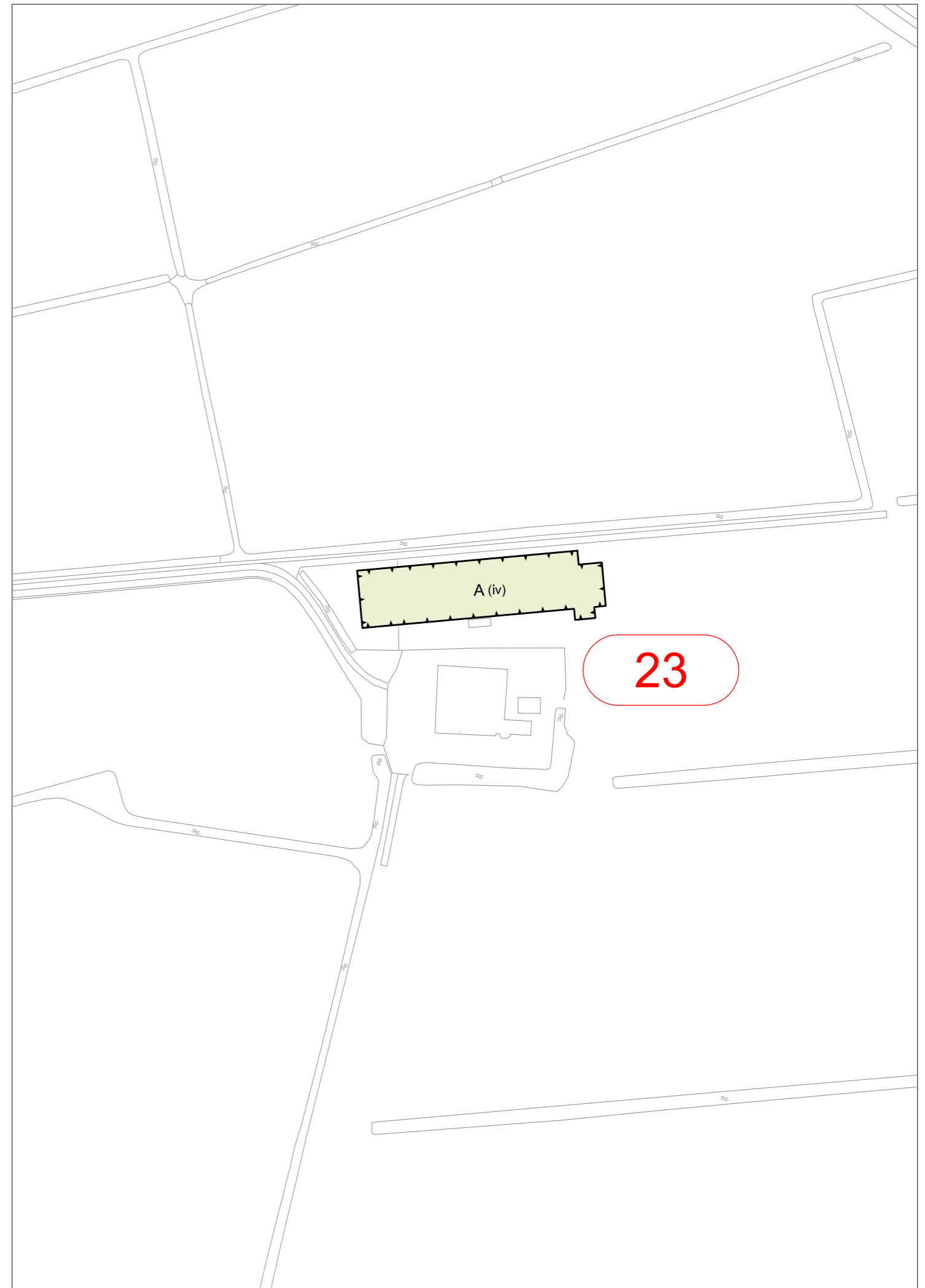
Partiële herziening bestemmingsplan Buitengebied 2012



Bestemmingsplan Buitengebied 2012



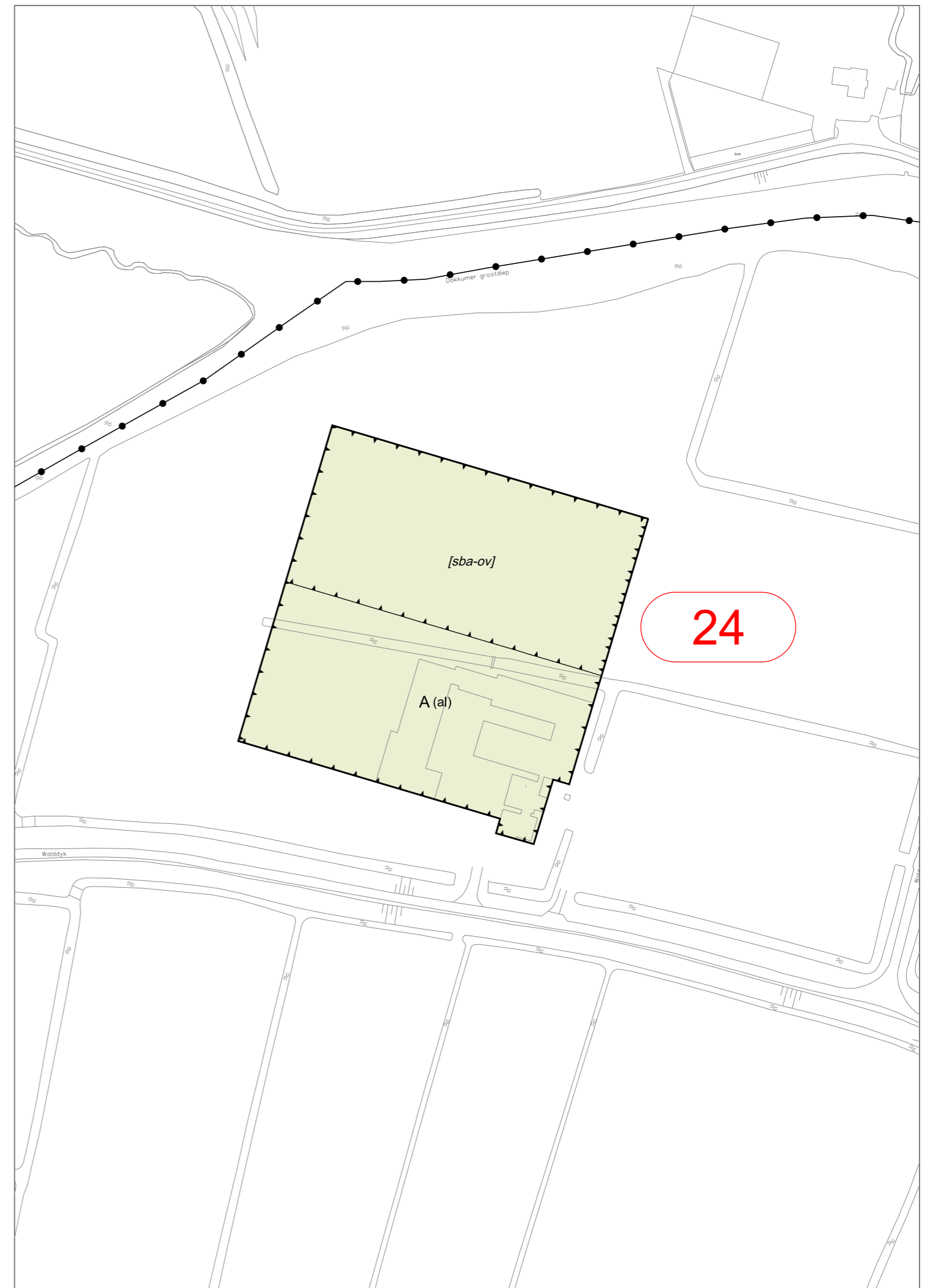
Partiële herziening bestemmingsplan Buitengebied 2012



Bestemmingsplan Buitengebied 2012

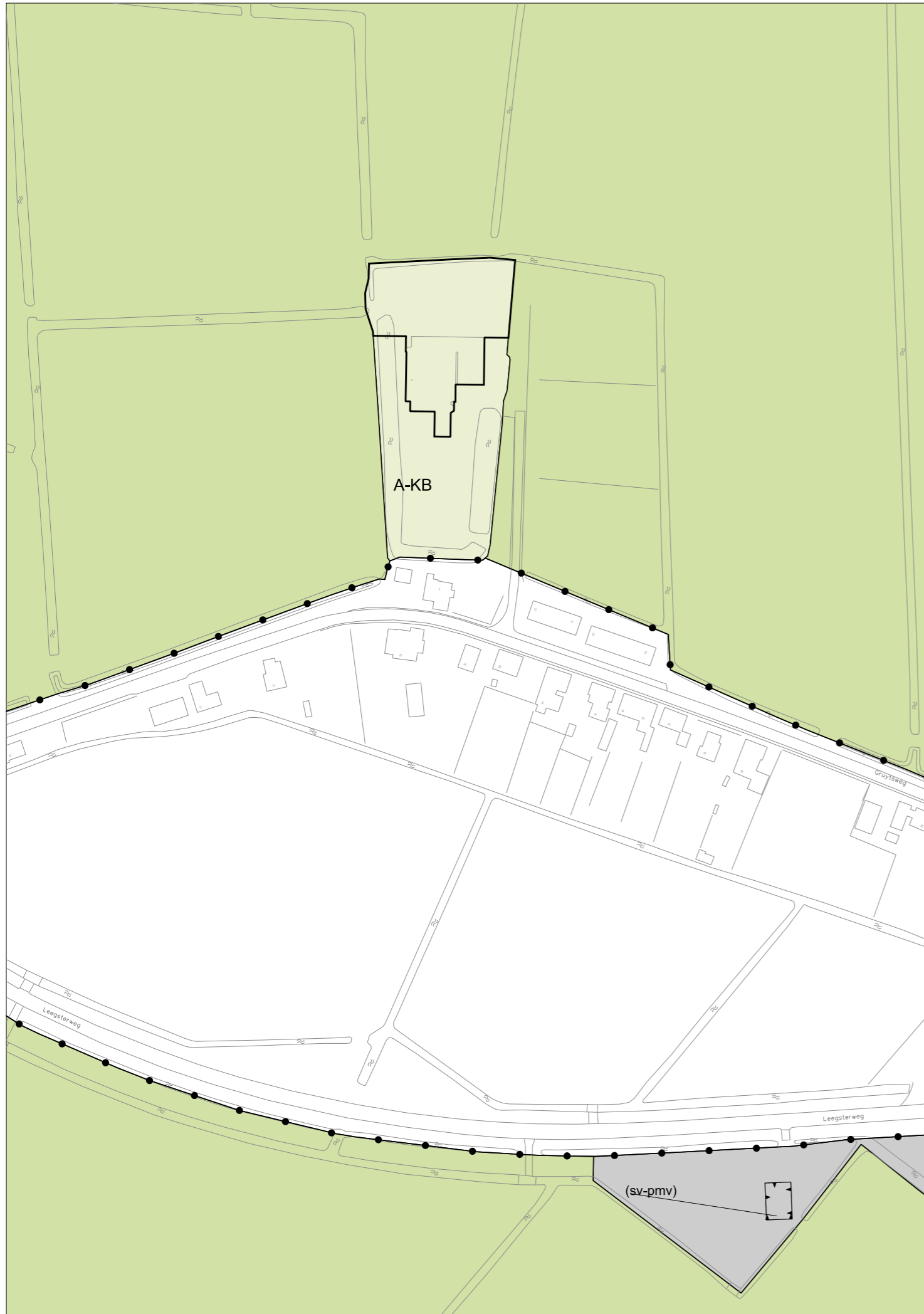


Partiële herziening bestemmingsplan Buitengebied 2012

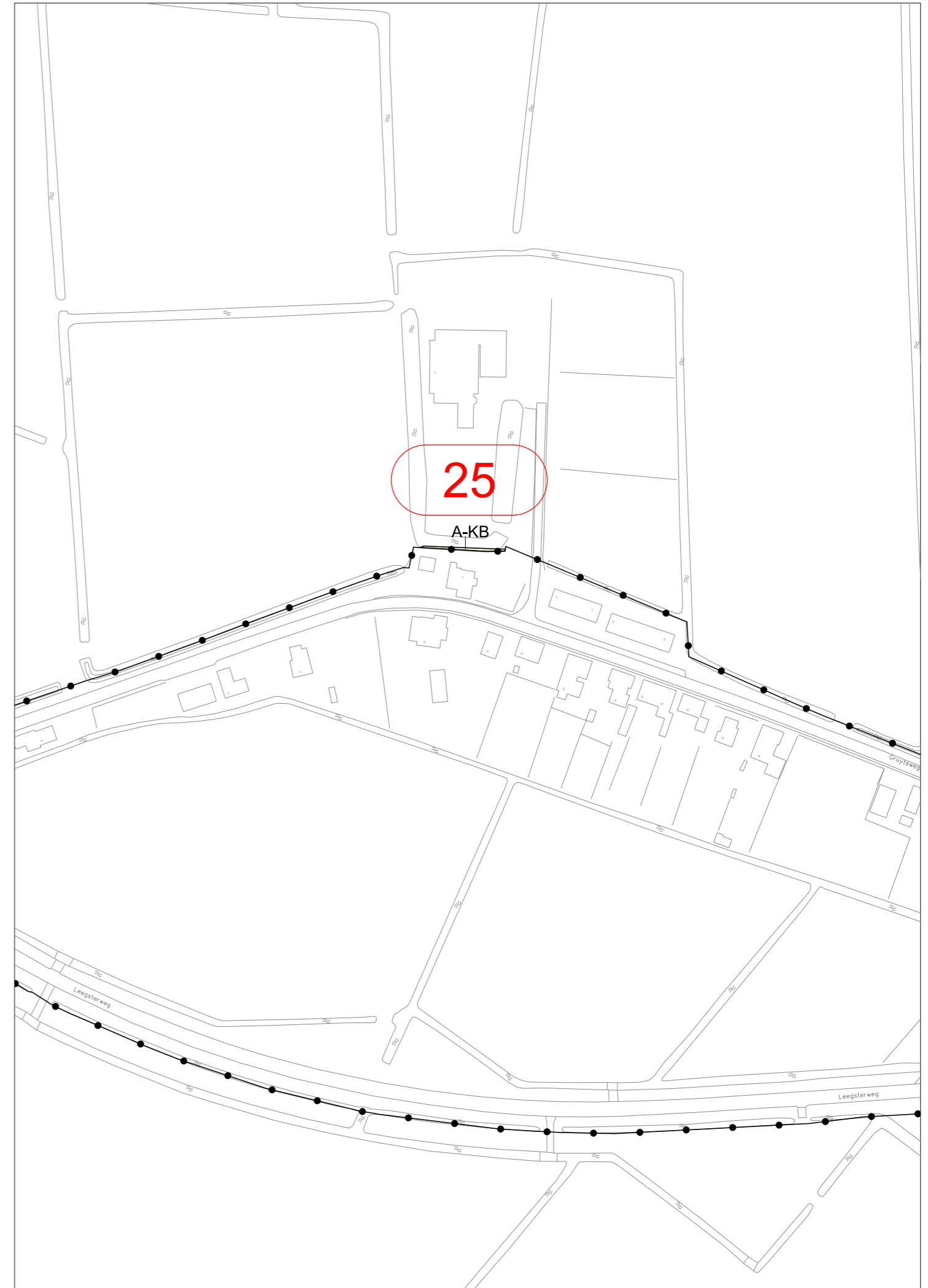




Bestemmingsplan Buitengebied 2012



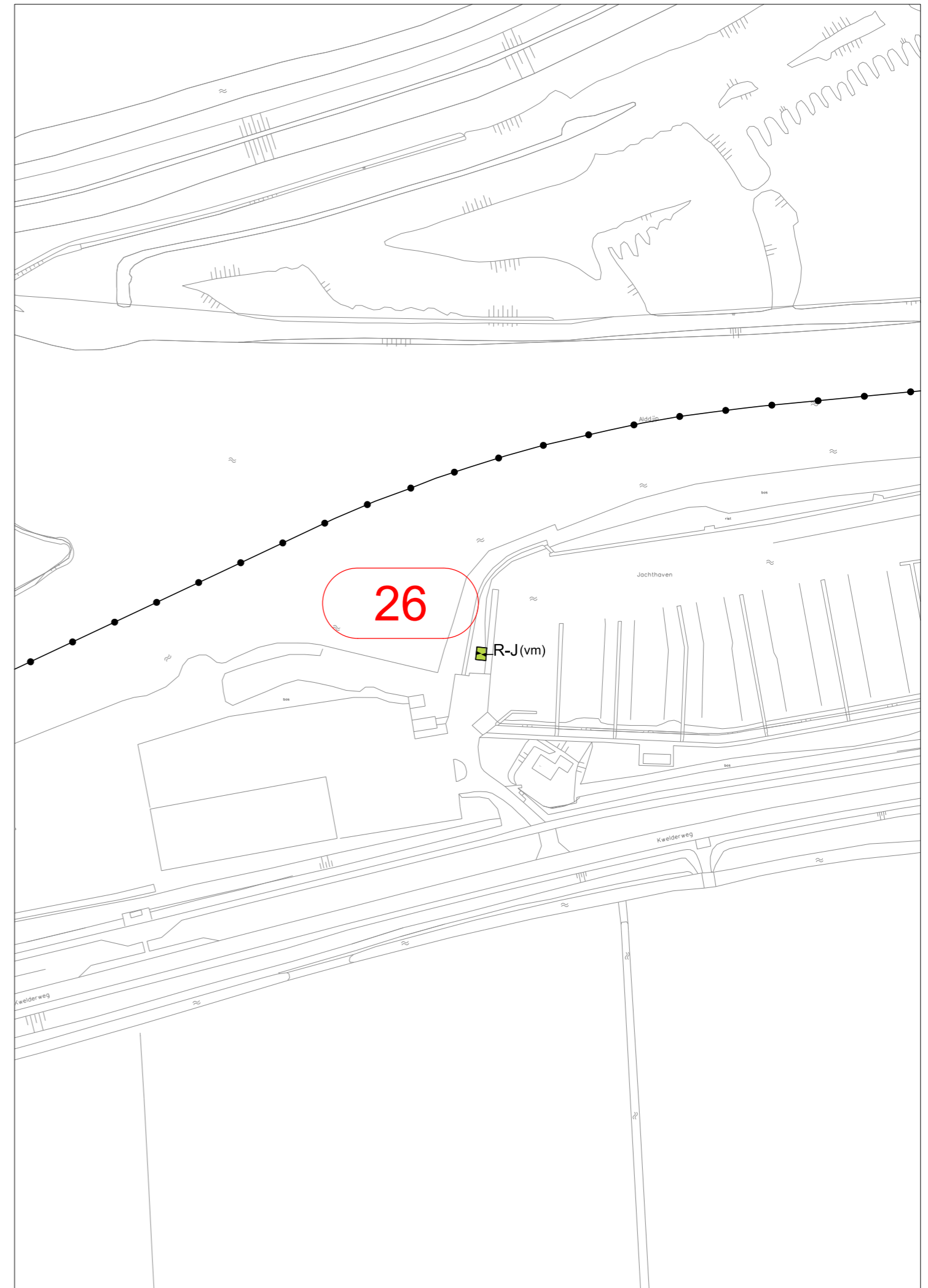
Partiële herziening bestemmingsplan Buitengebied 2012



Bestemmingsplan Buitengebied 2012



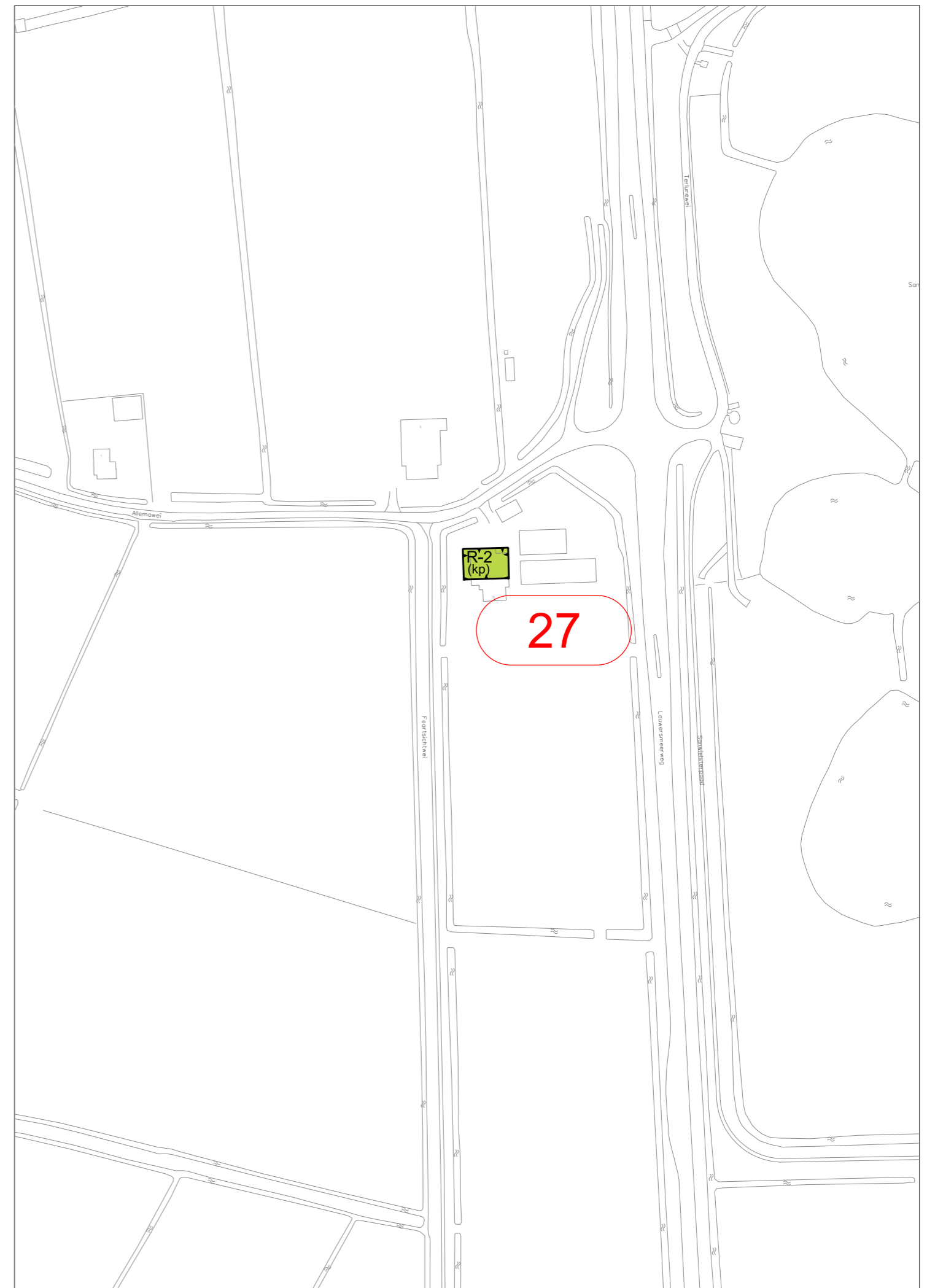
Partiële herziening bestemmingsplan Buitengebied 2012



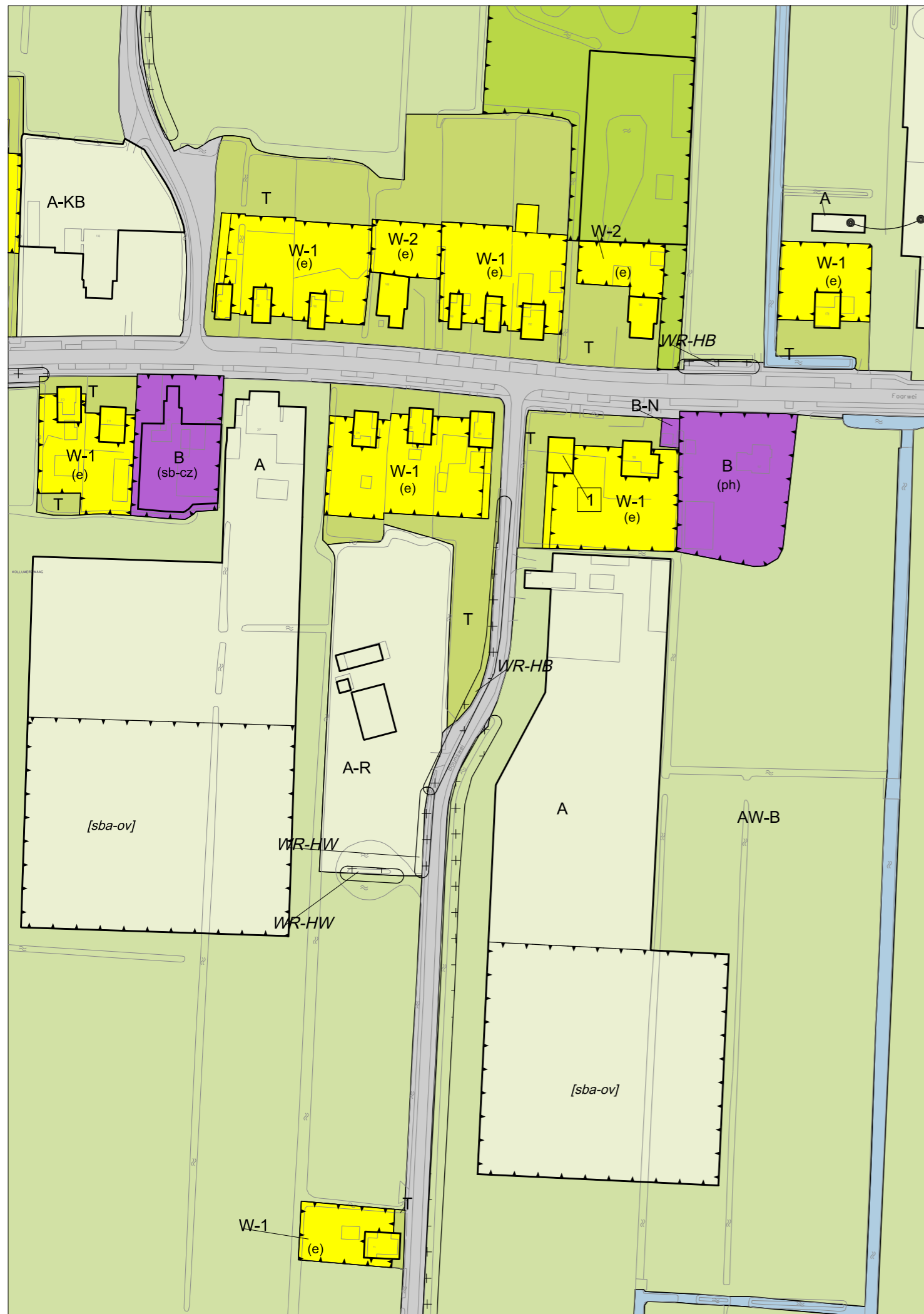
Bestemmingsplan Buitengebied 2012



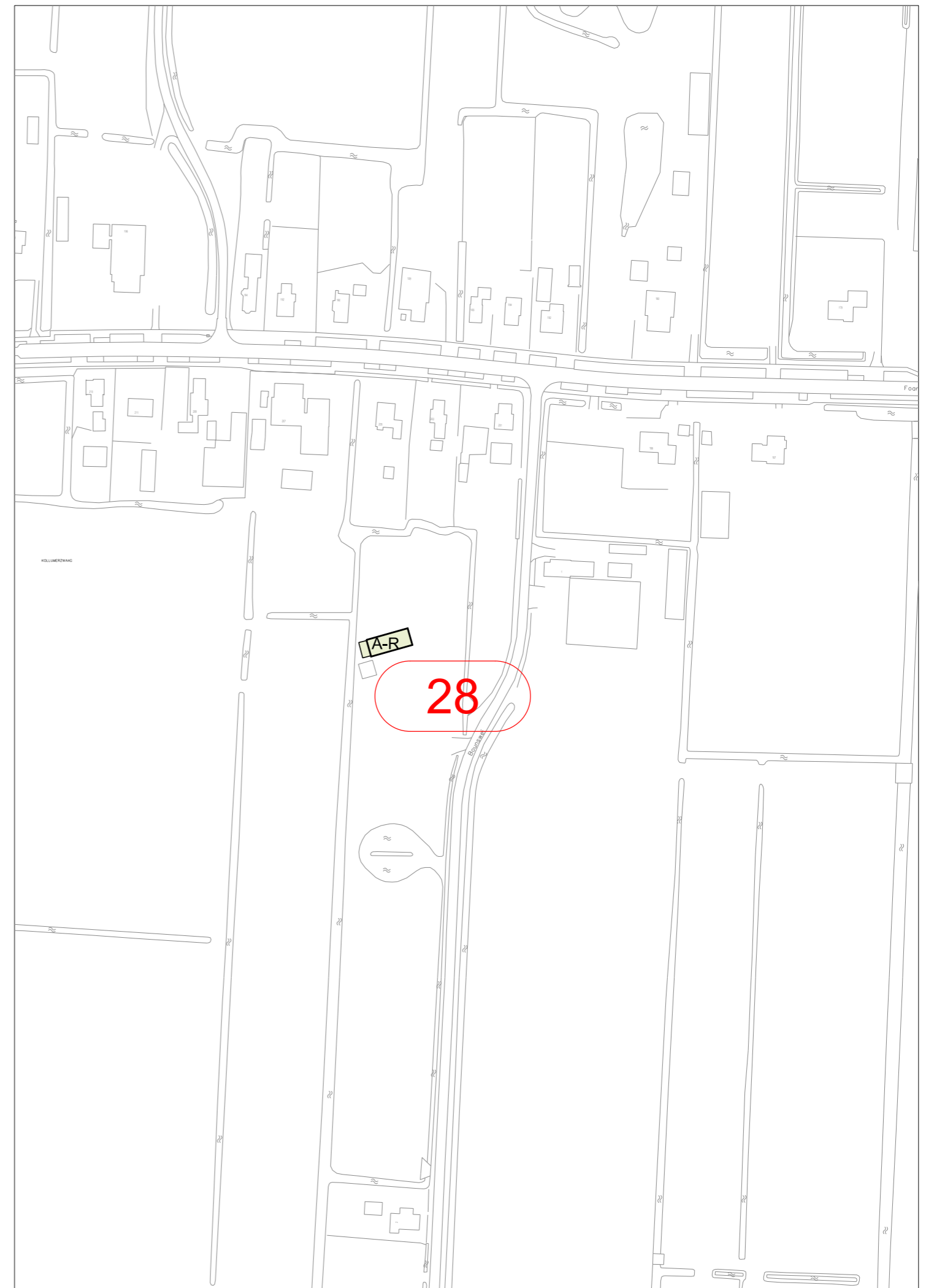
Partiële herziening bestemmingsplan Buitengebied 2012



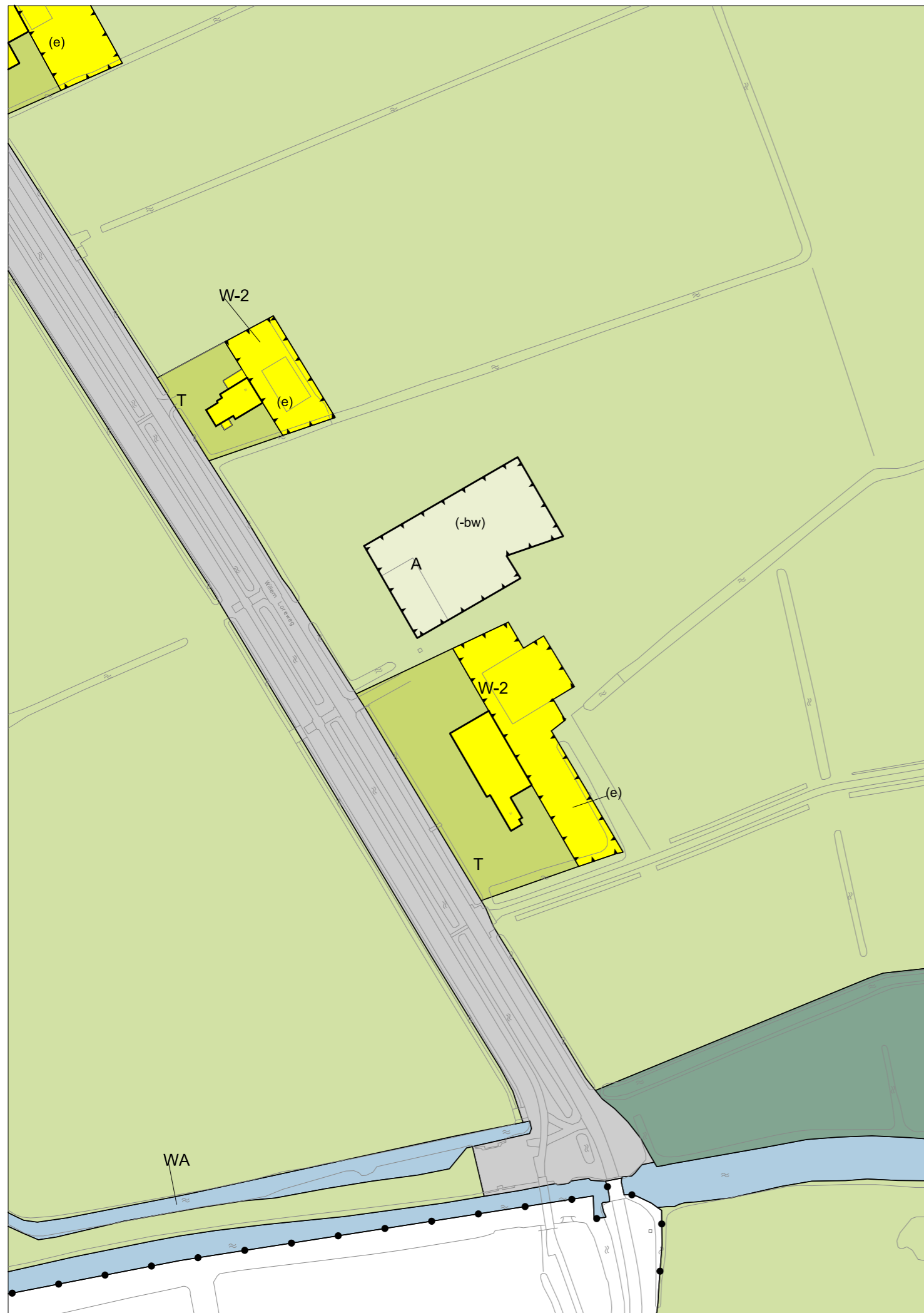
Bestemmingsplan Buitengebied 2012



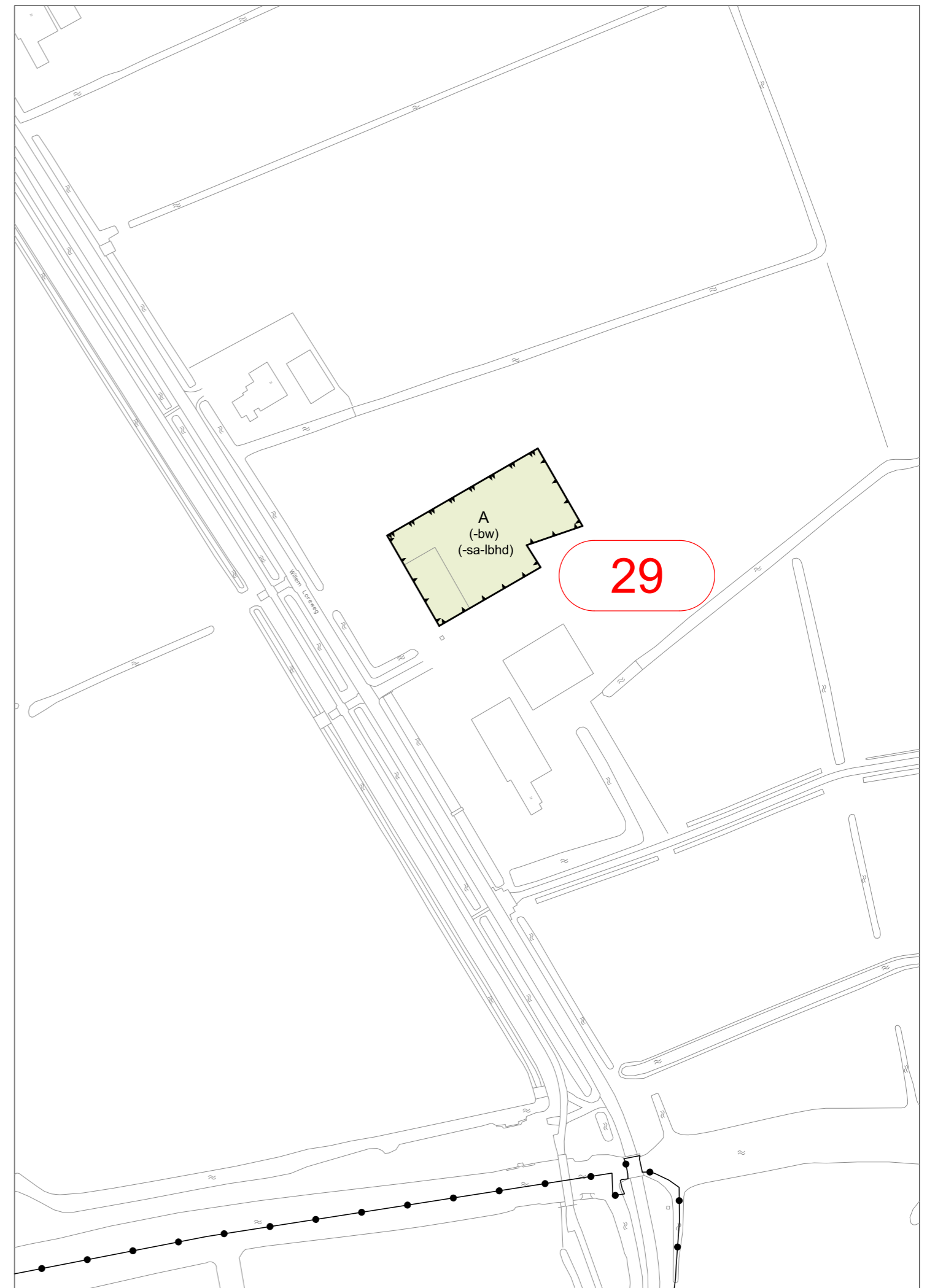
Partiële herziening bestemmingsplan Buitengebied 2012



Bestemmingsplan Buitengebied 2012



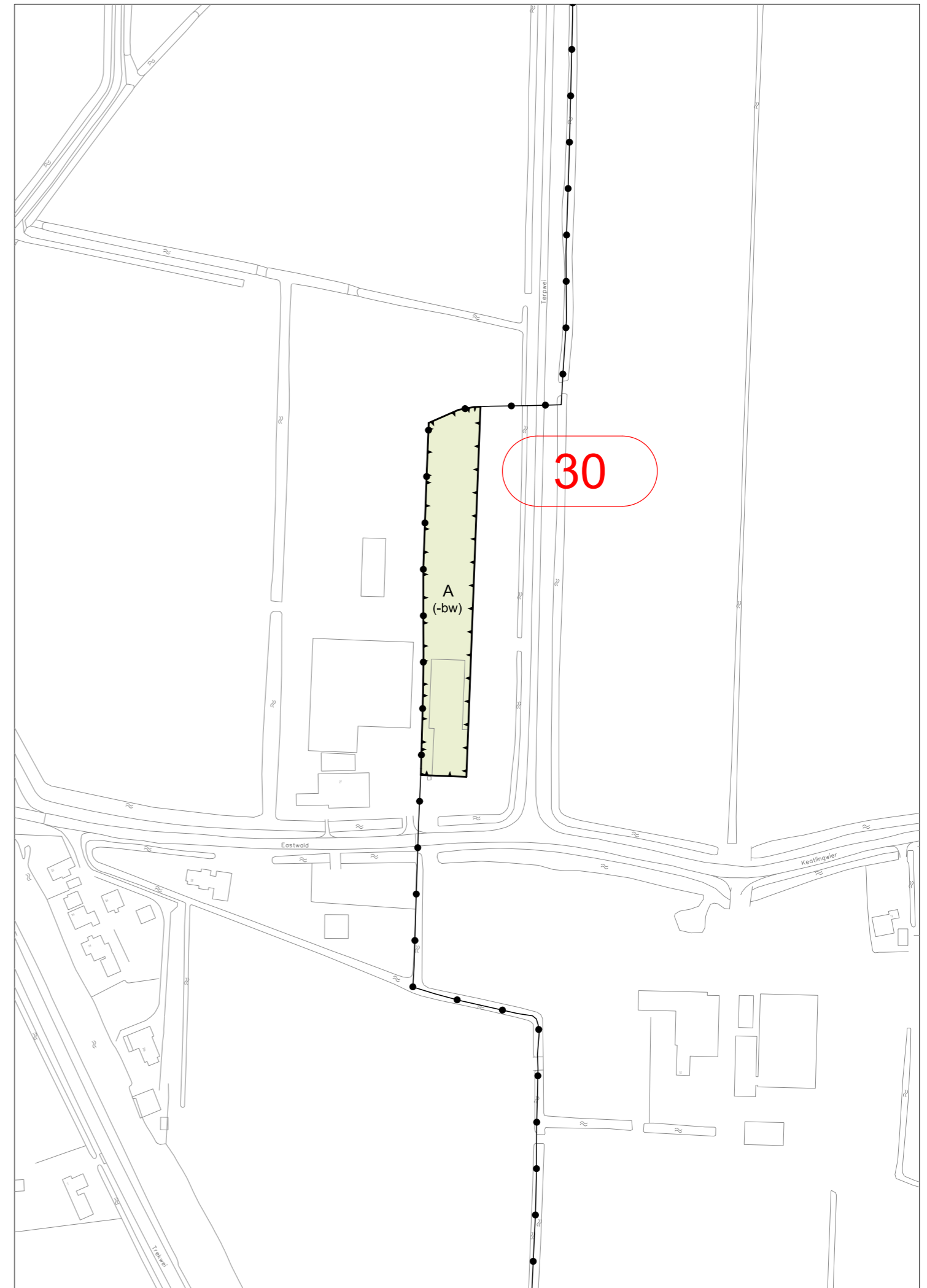
Partiële herziening bestemmingsplan Buitengebied 2012



Bestemmingsplan Buitengebied 2012



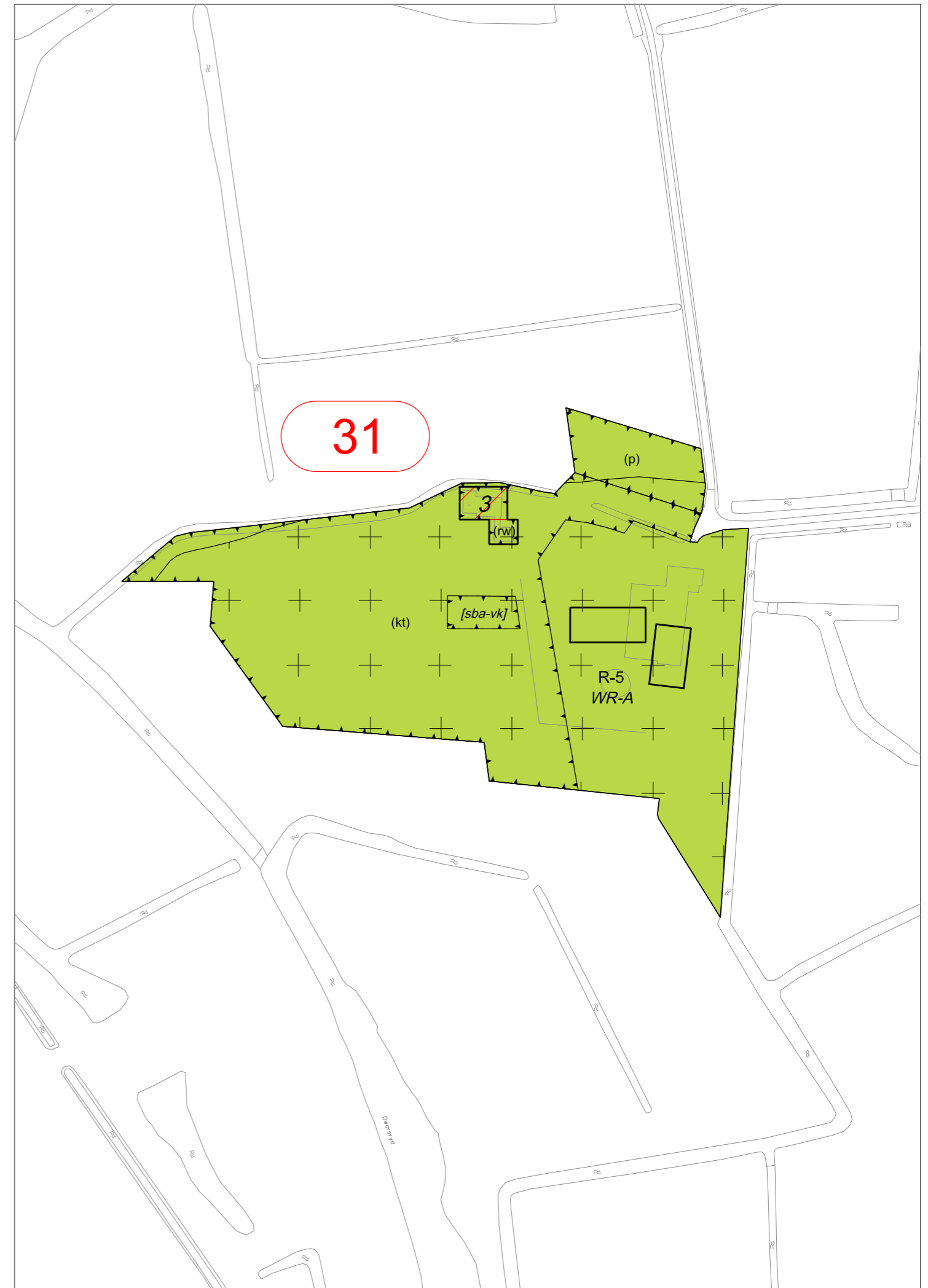
Partiële herziening bestemmingsplan Buitengebied 2012



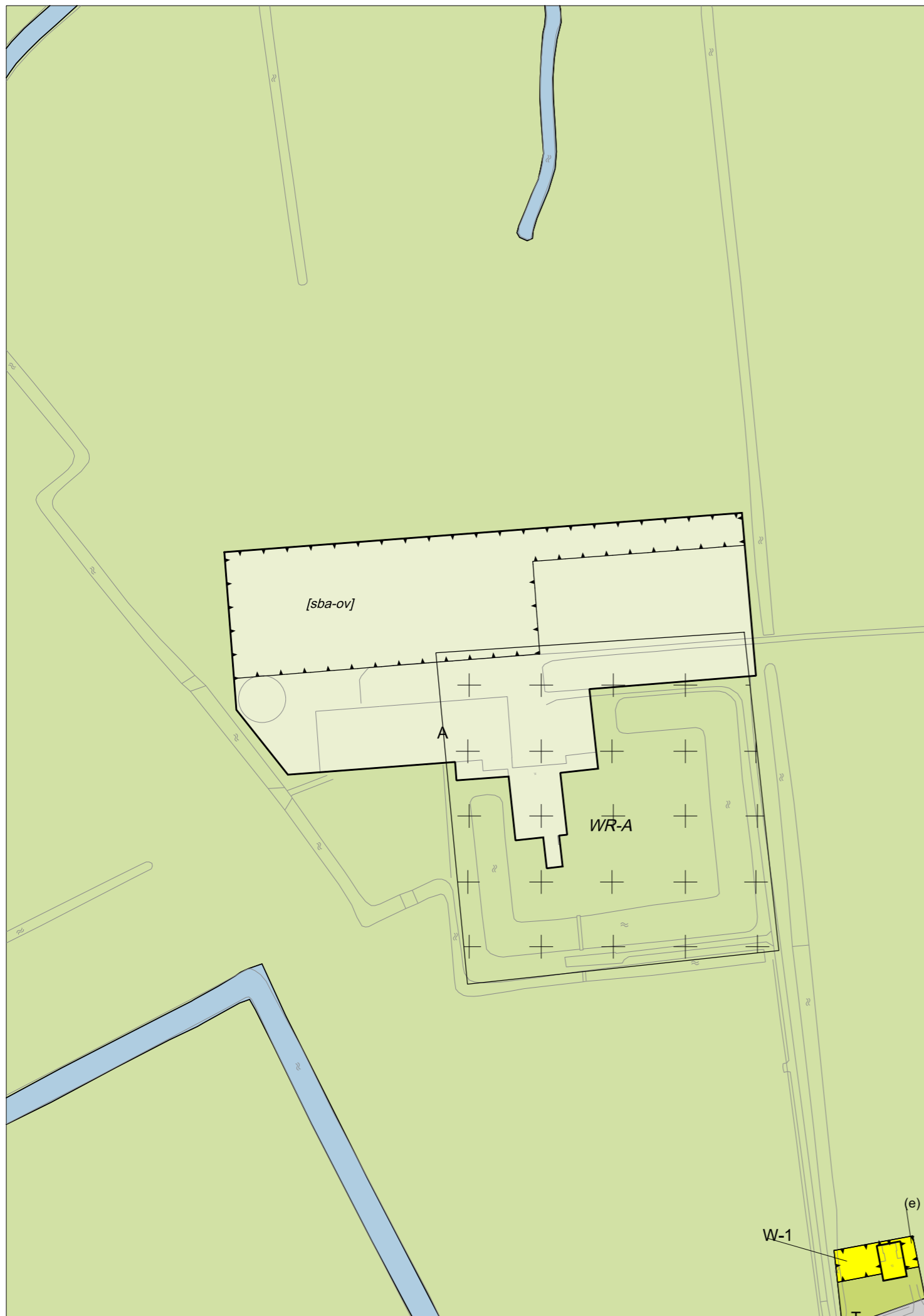
Buitengebied partiële herziening Groeneweg 3 en 5 te Kollumerpomp



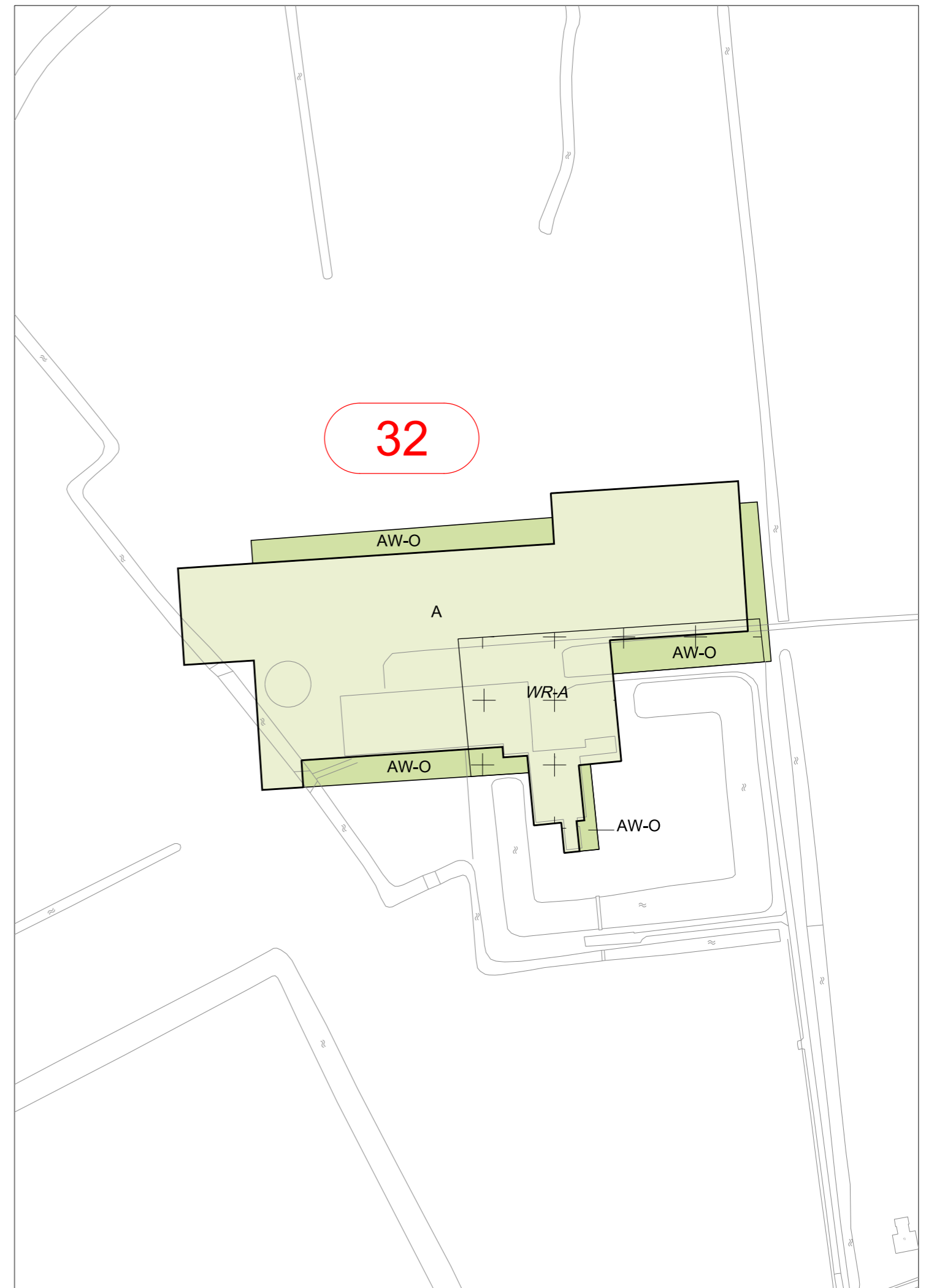
Partiële herziening bestemmingsplan Buitengebied 2012



Bestemmingsplan Buitengebied 2012



Partiële herziening bestemmingsplan Buitengebied 2012

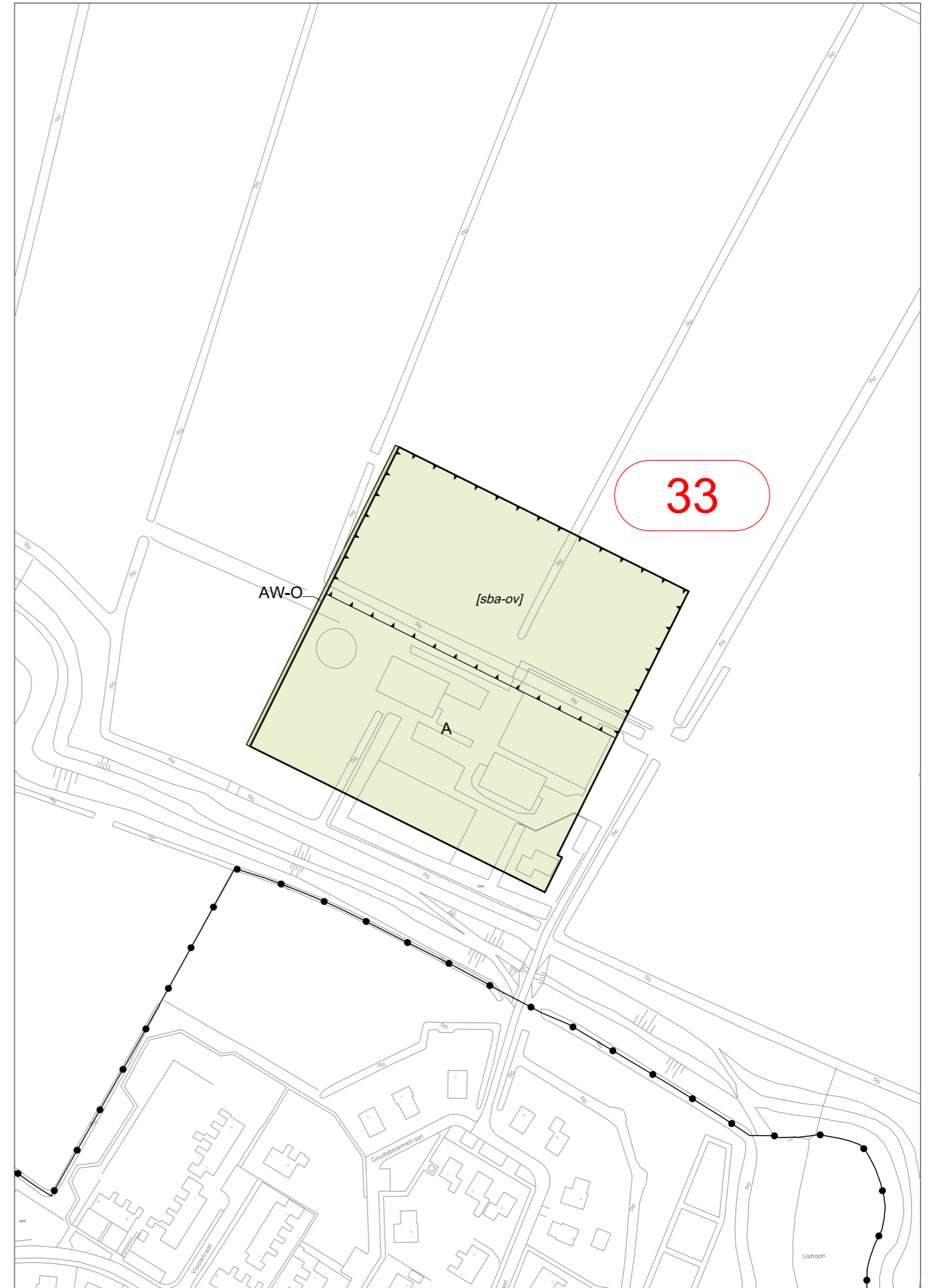




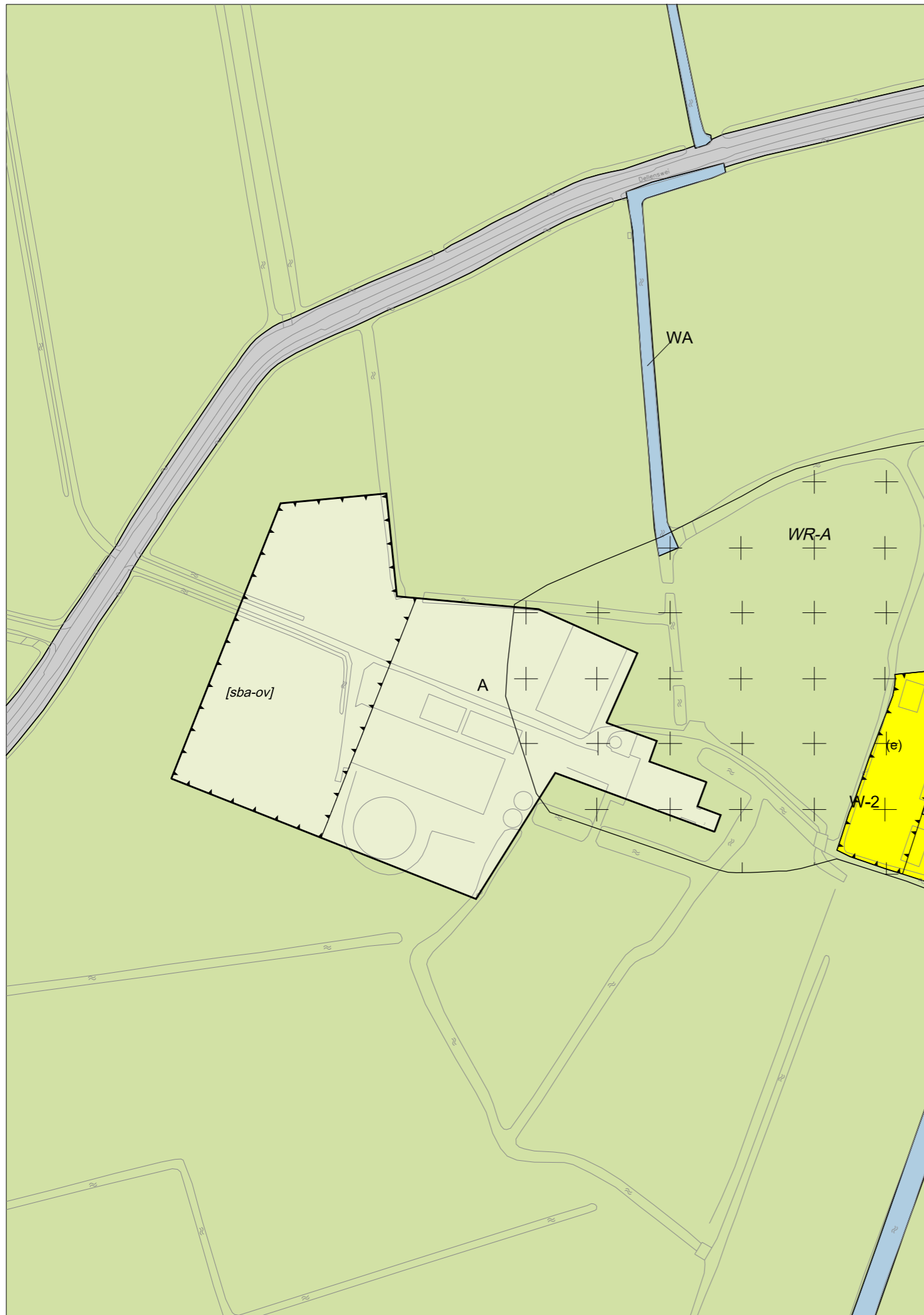
Bestemmingsplan Buitengebied 2012



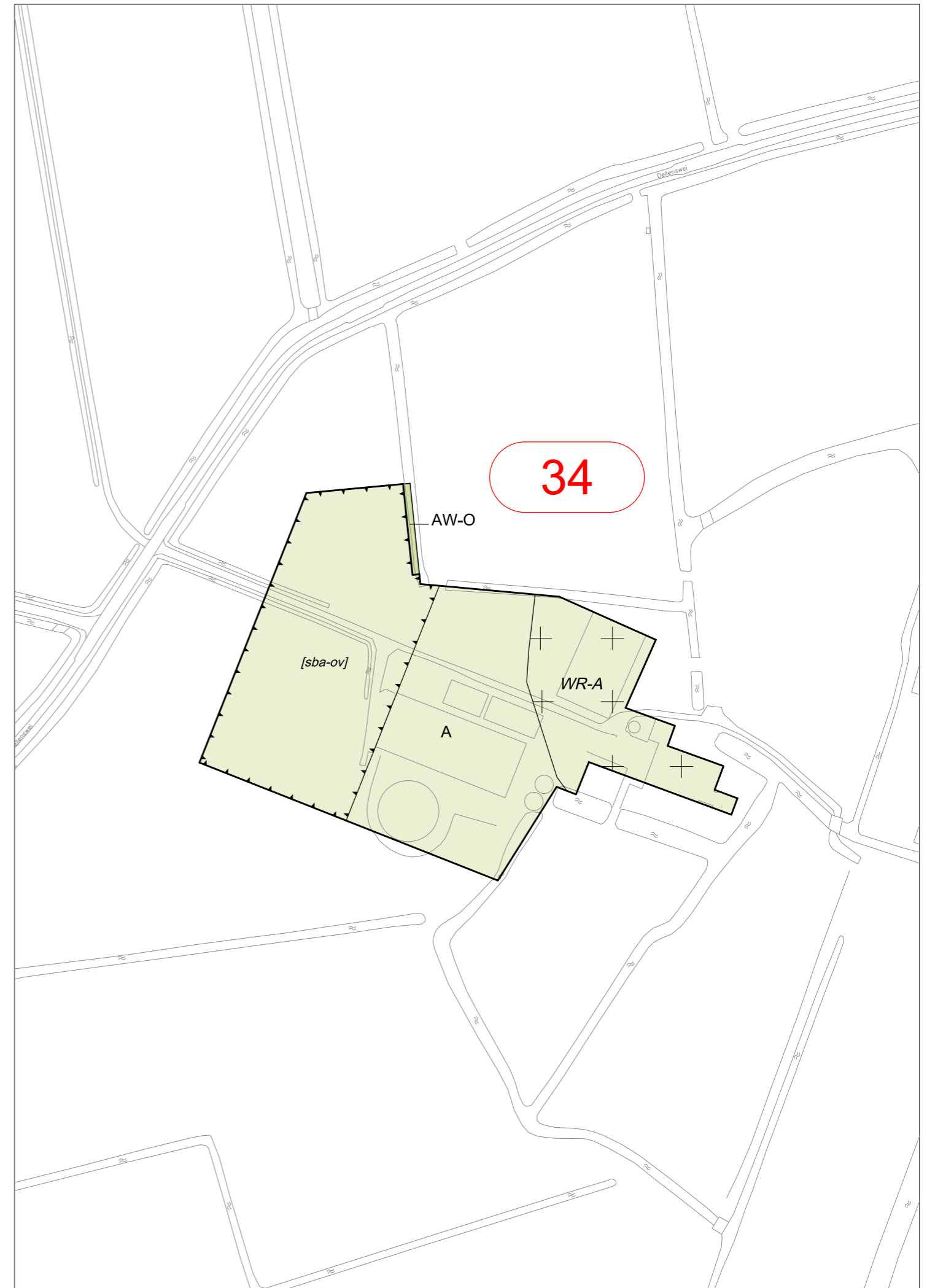
Partiële herziening bestemmingsplan Buitengebied 2012



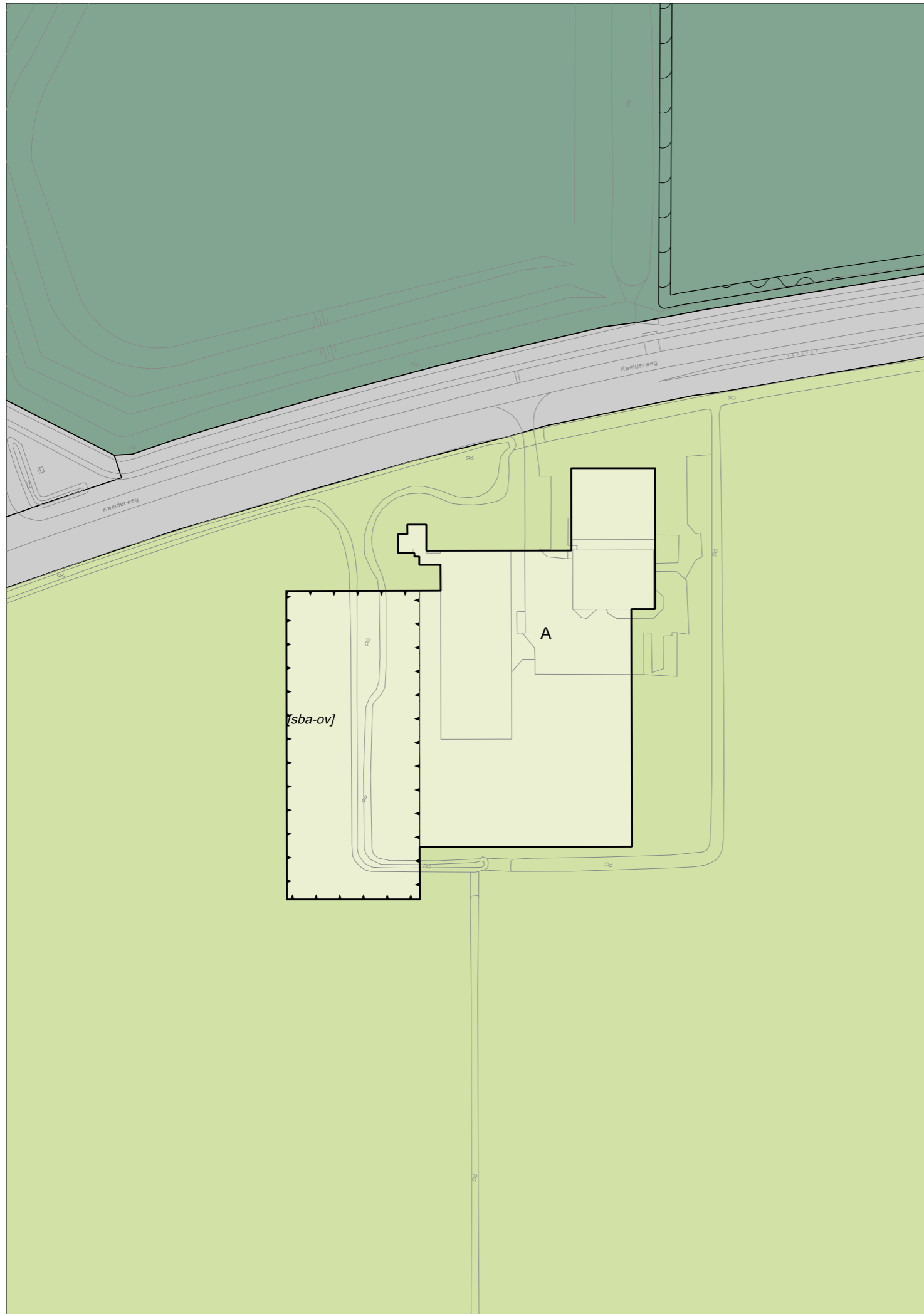
Bestemmingsplan Buitengebied 2012



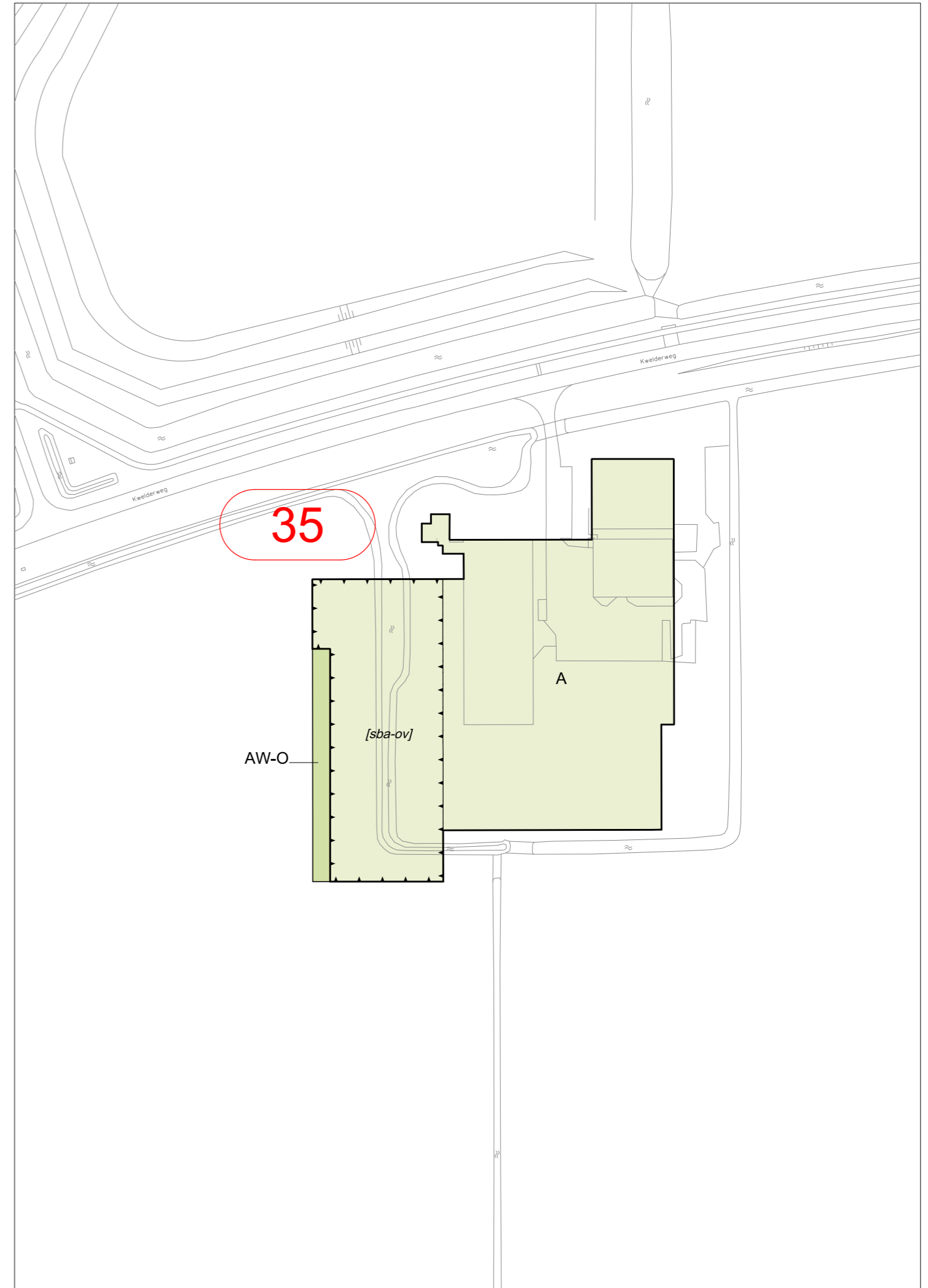
Partiële herziening bestemmingsplan Buitengebied 2012



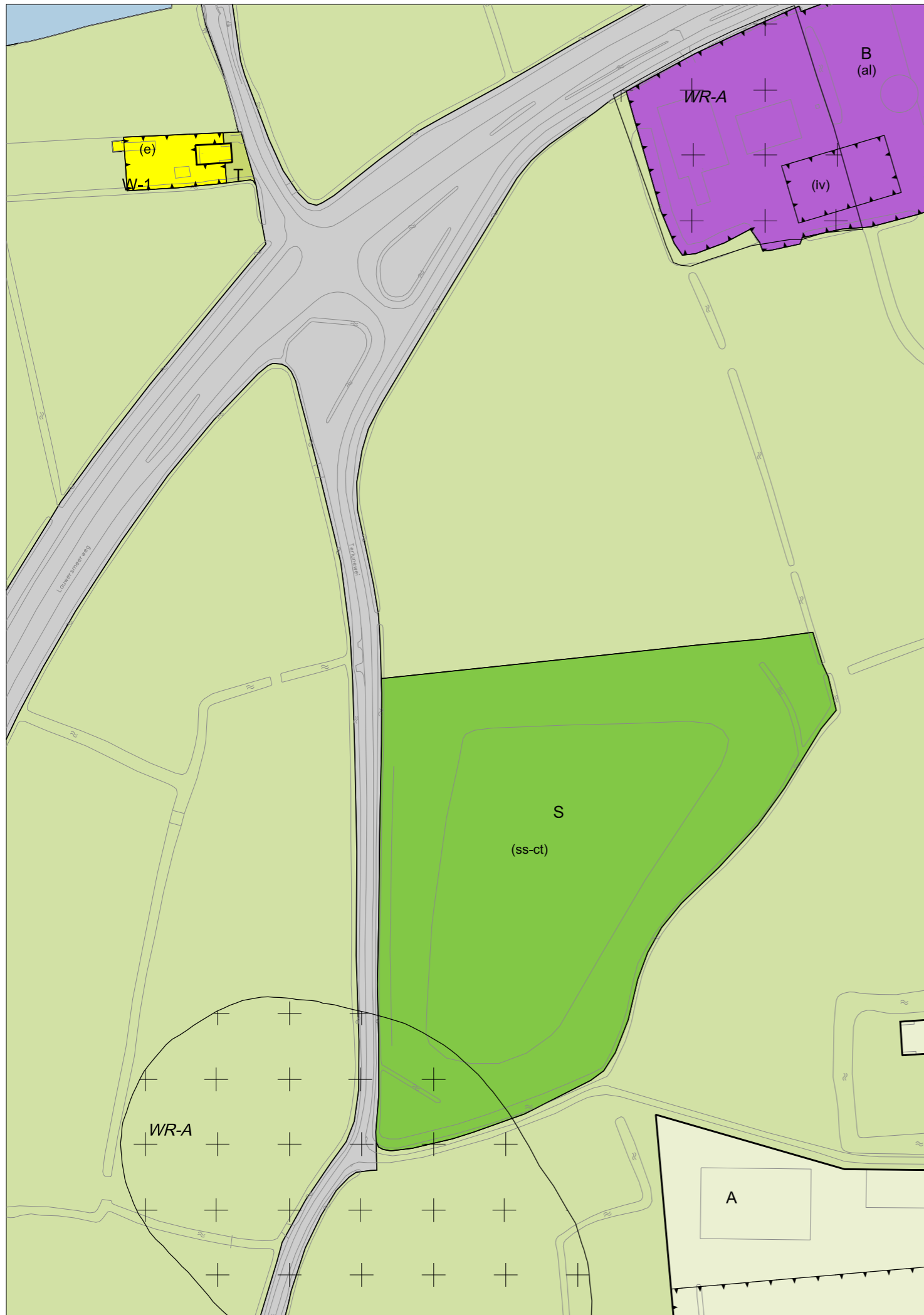
Bestemmingsplan Buitengebied 2012



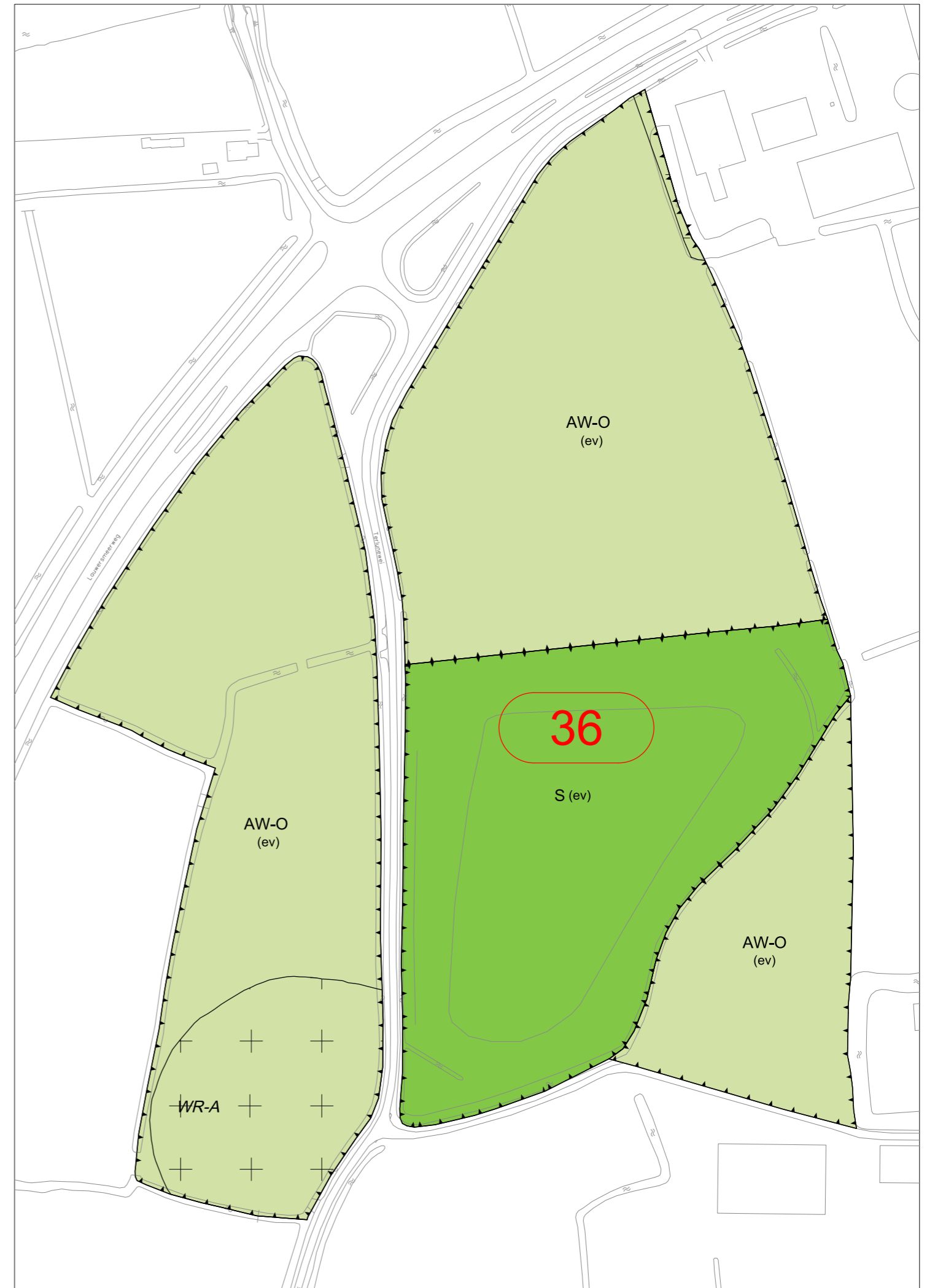
Partiële herziening bestemmingsplan Buitengebied 2012



Bestemmingsplan Buitengebied 2012



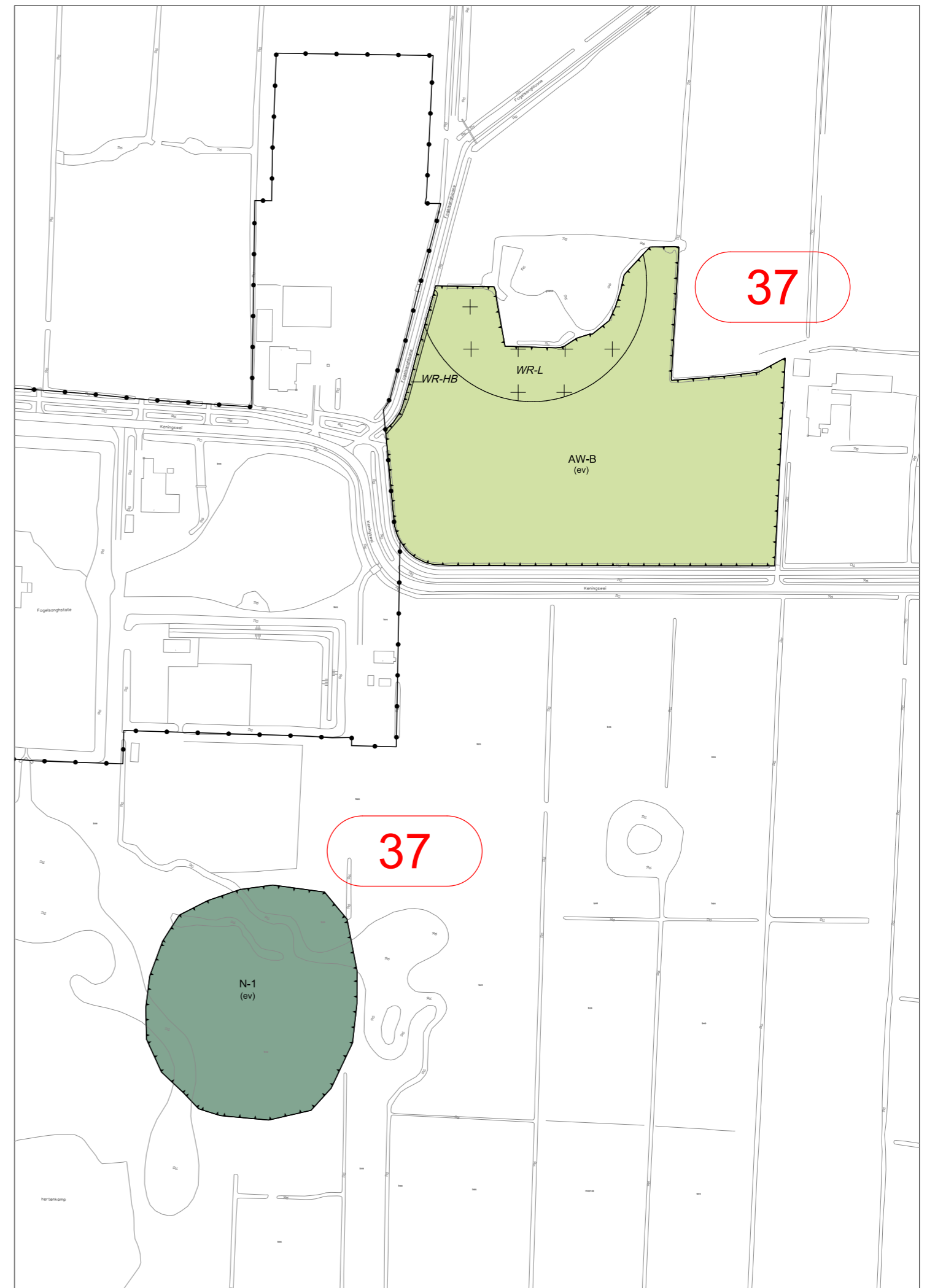
Partiële herziening bestemmingsplan Buitengebied 2012



Bestemmingsplan Buitengebied 2012



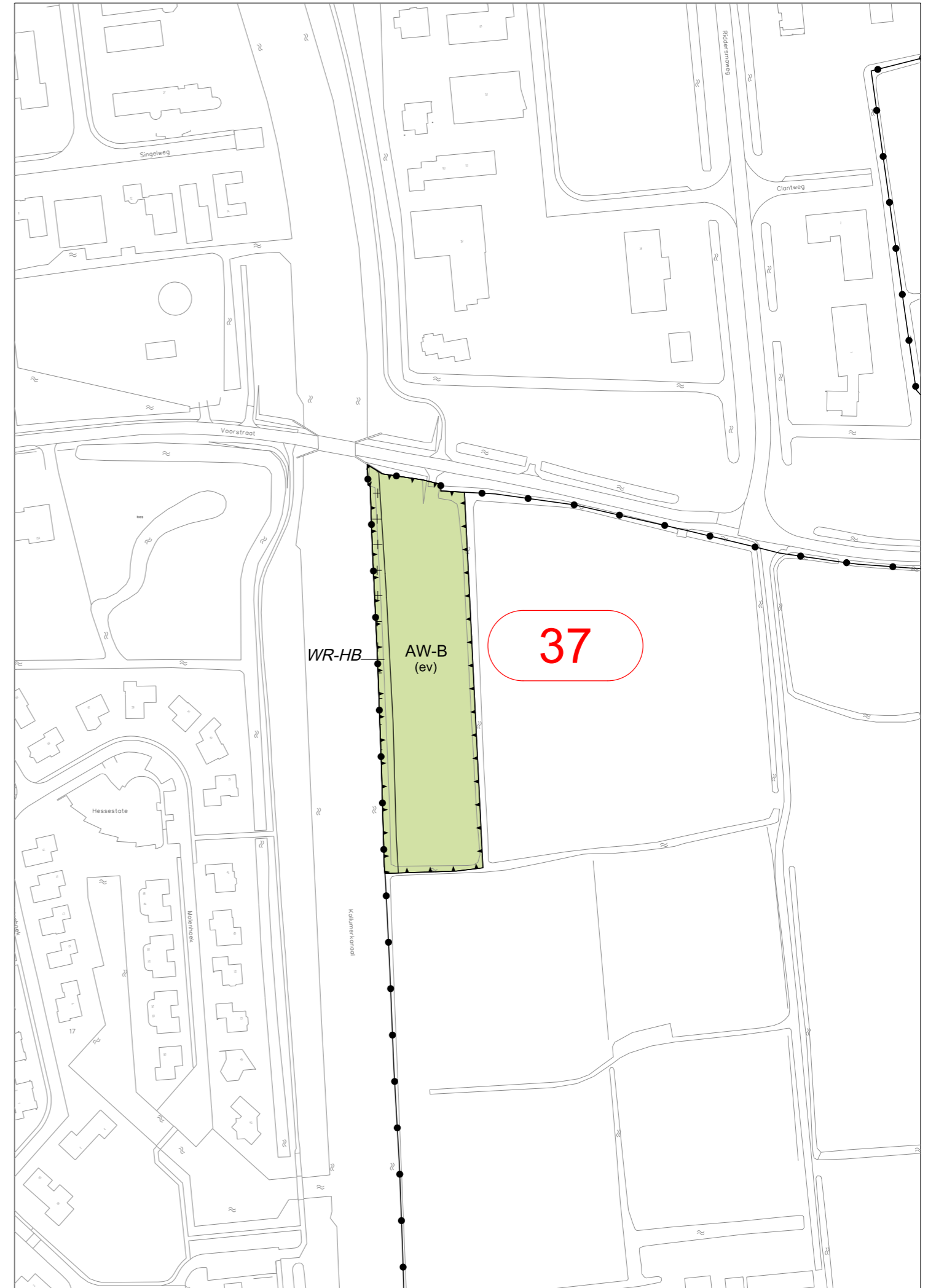
Partiële herziening bestemmingsplan Buitengebied 2012



Bestemmingsplan Buitengebied 2012



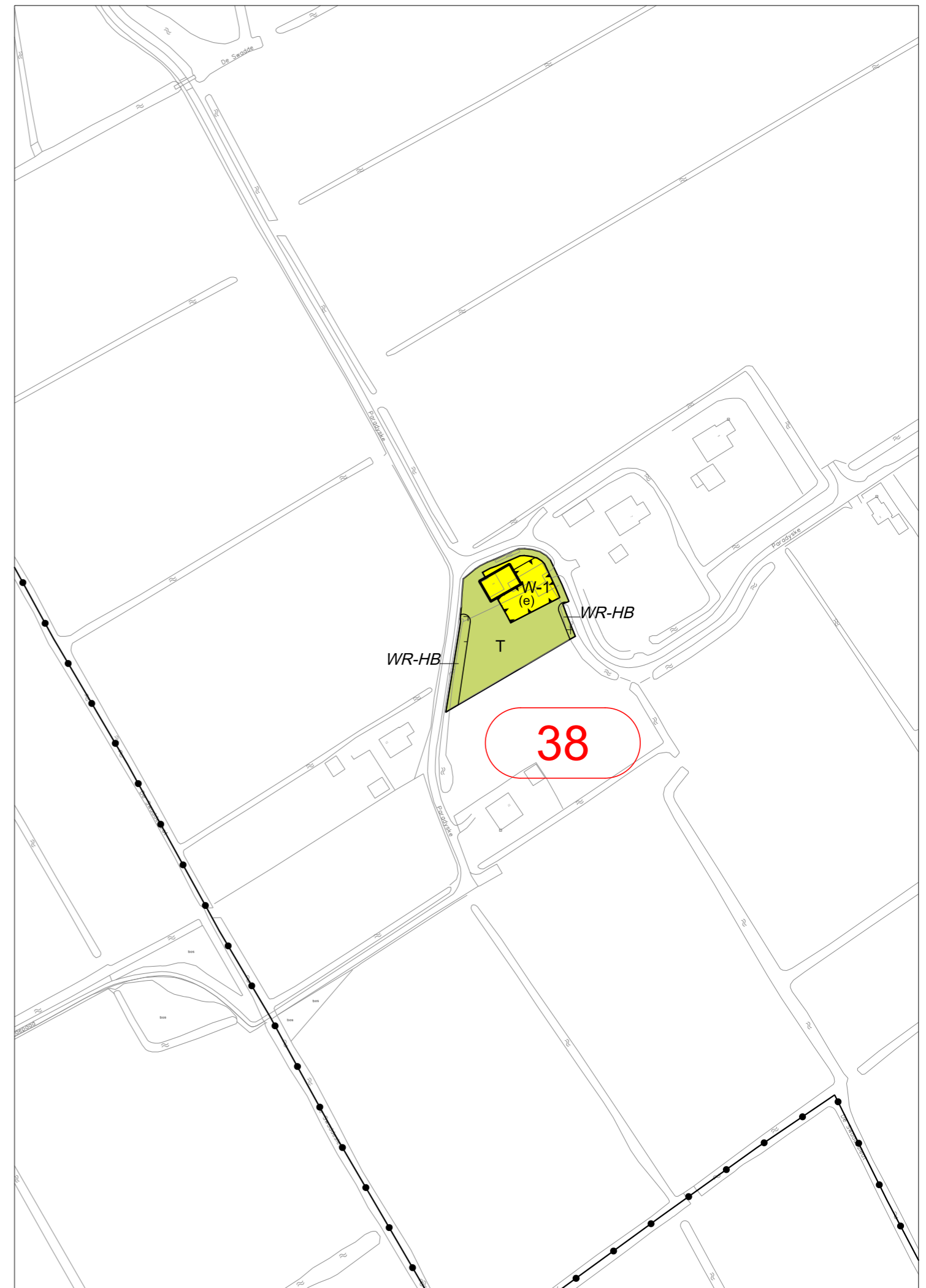
Partiële herziening bestemmingsplan Buitengebied 2012



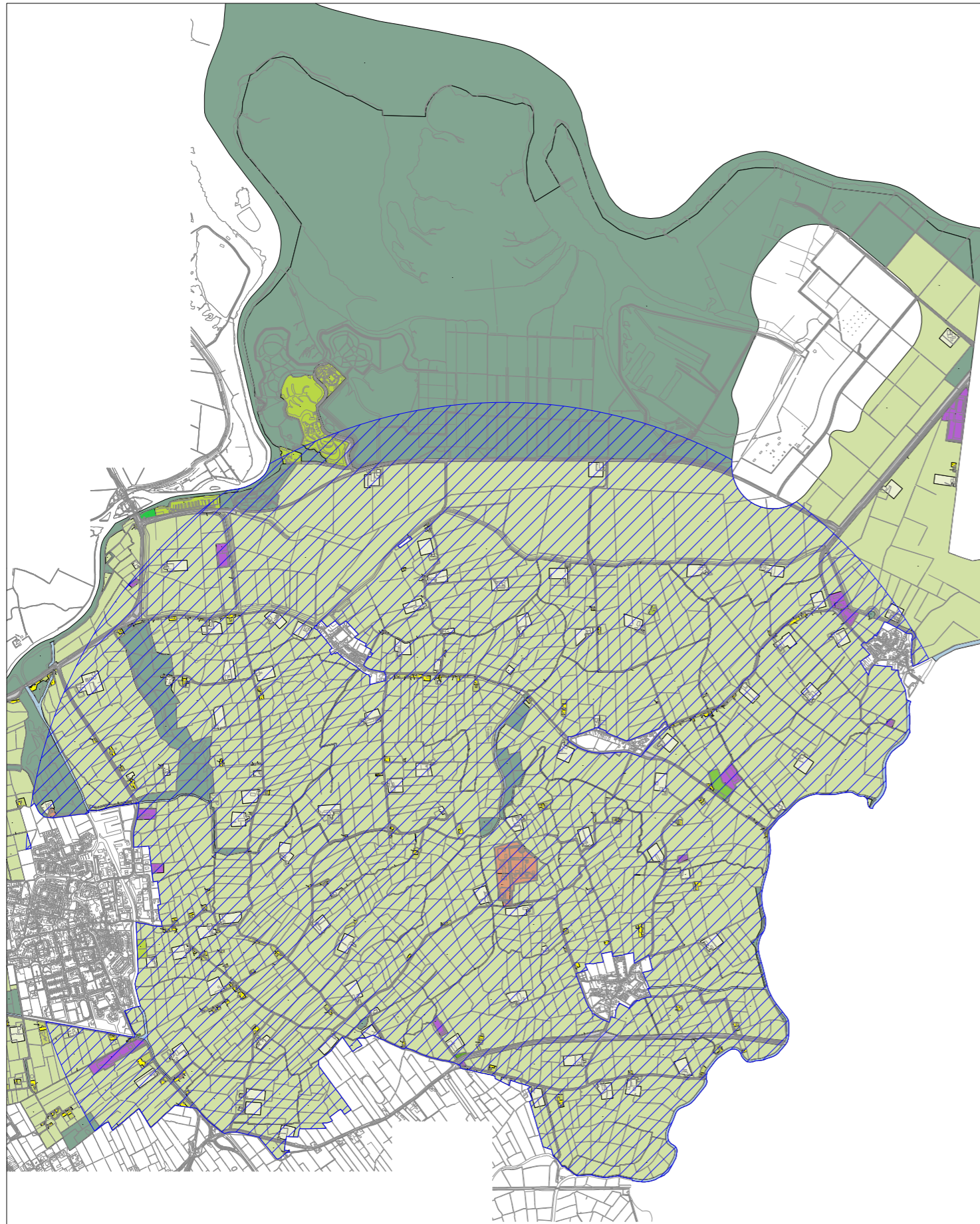
Bestemmingsplan Buitengebied 2012



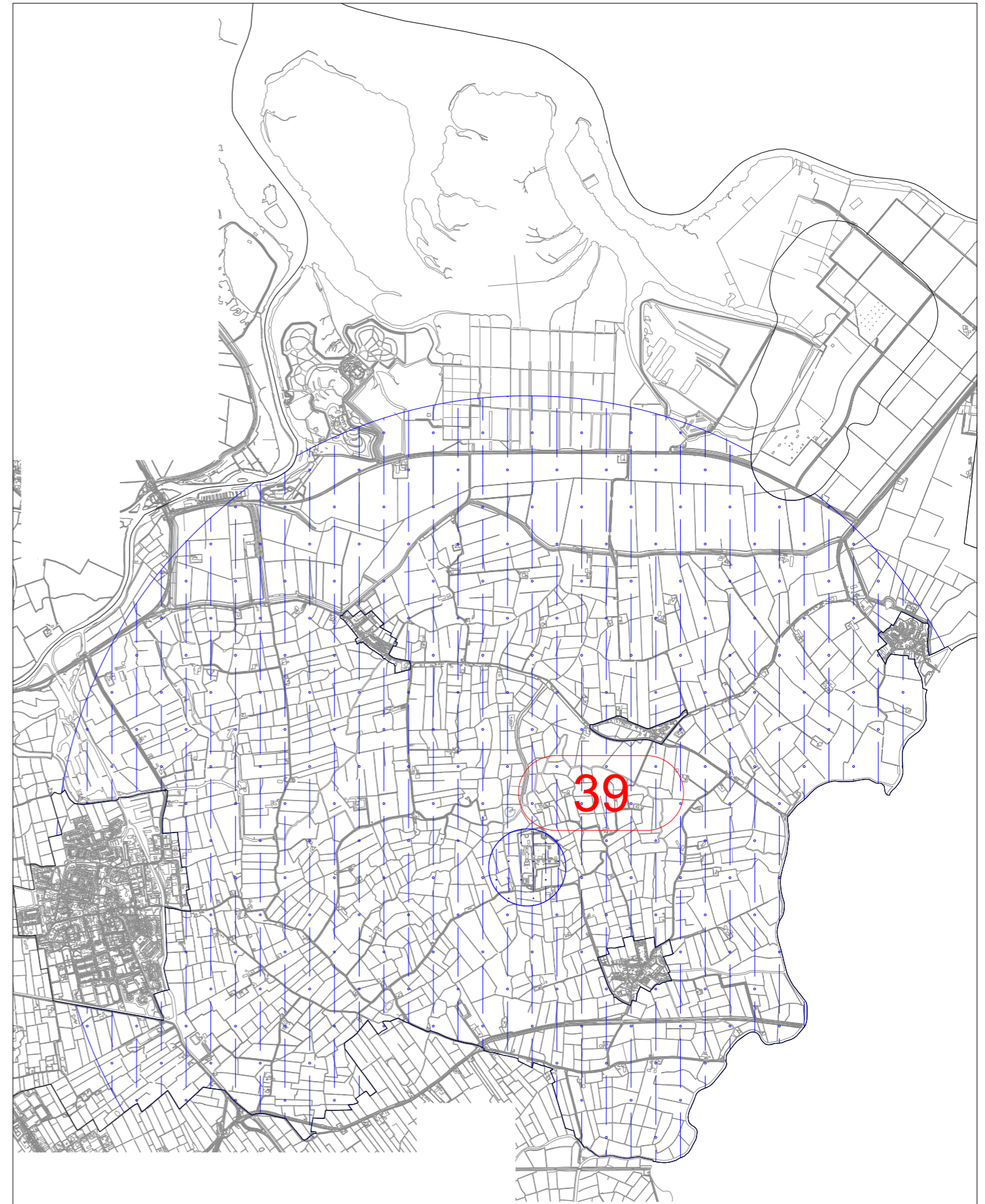
Partiële herziening bestemmingsplan Buitengebied 2012



Bestemmingsplan Buitengebied 2012



Partiële herziening bestemmingsplan Buitengebied 2012

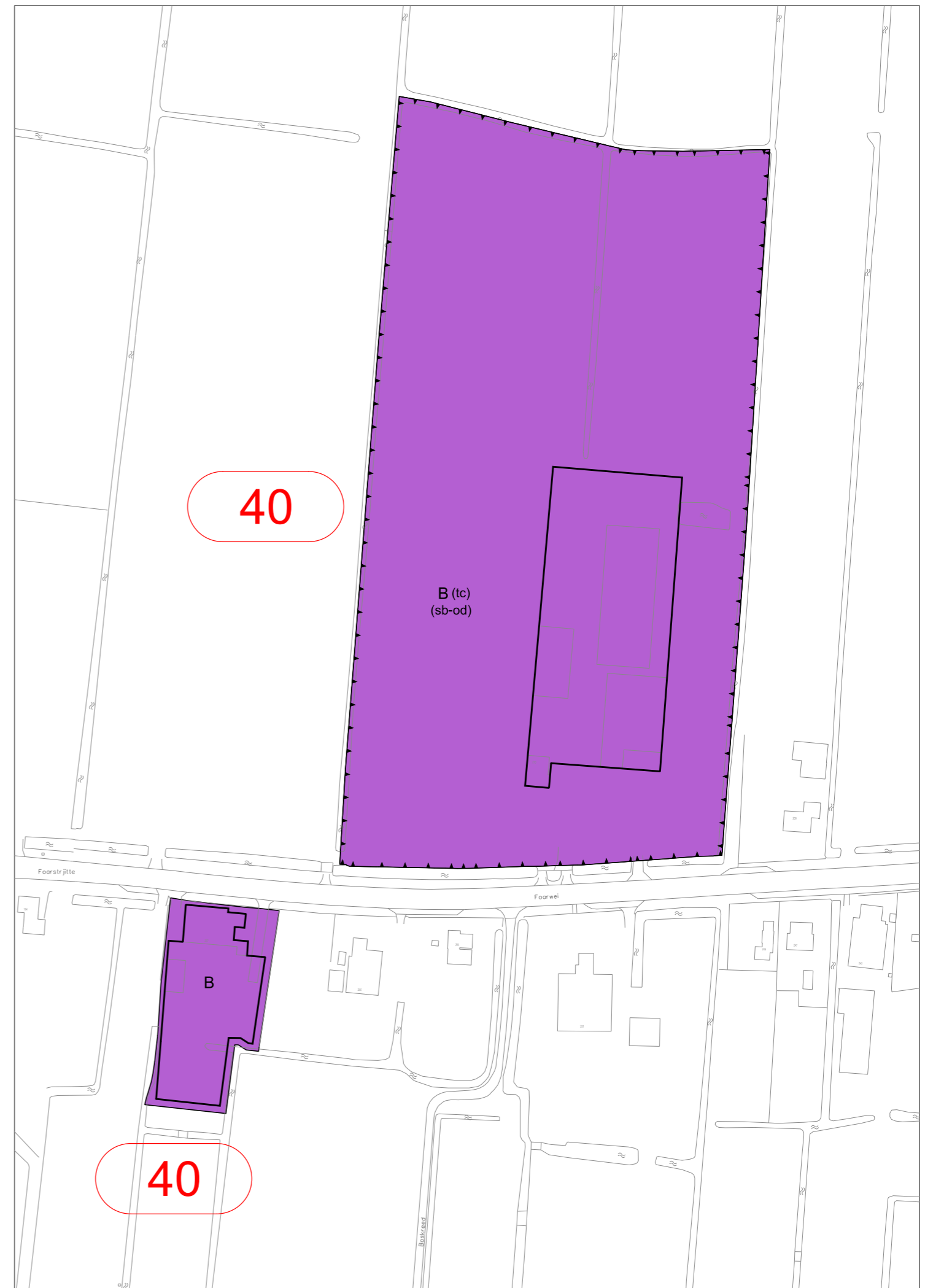




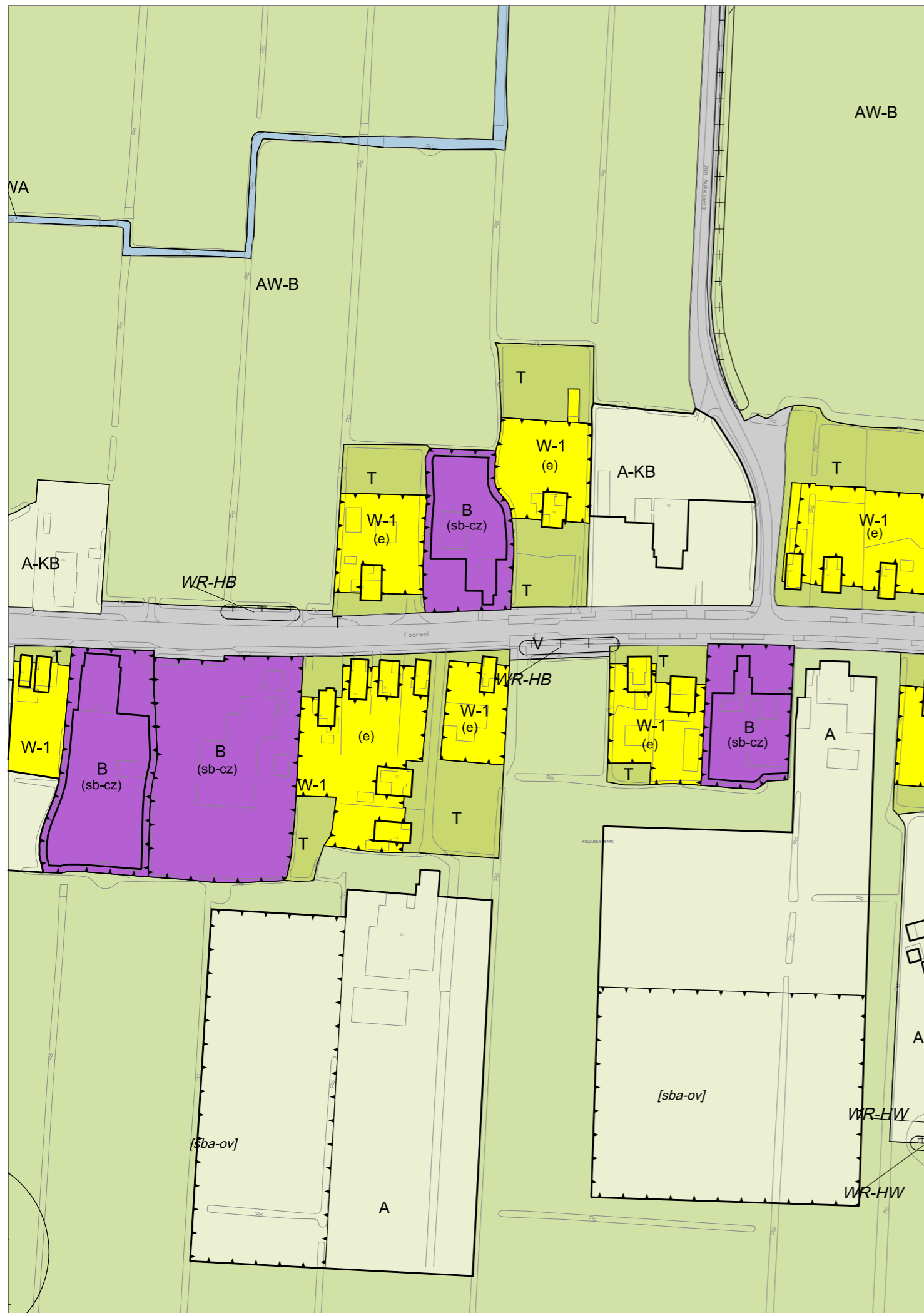
Bestemmingsplan Buitengebied 2012



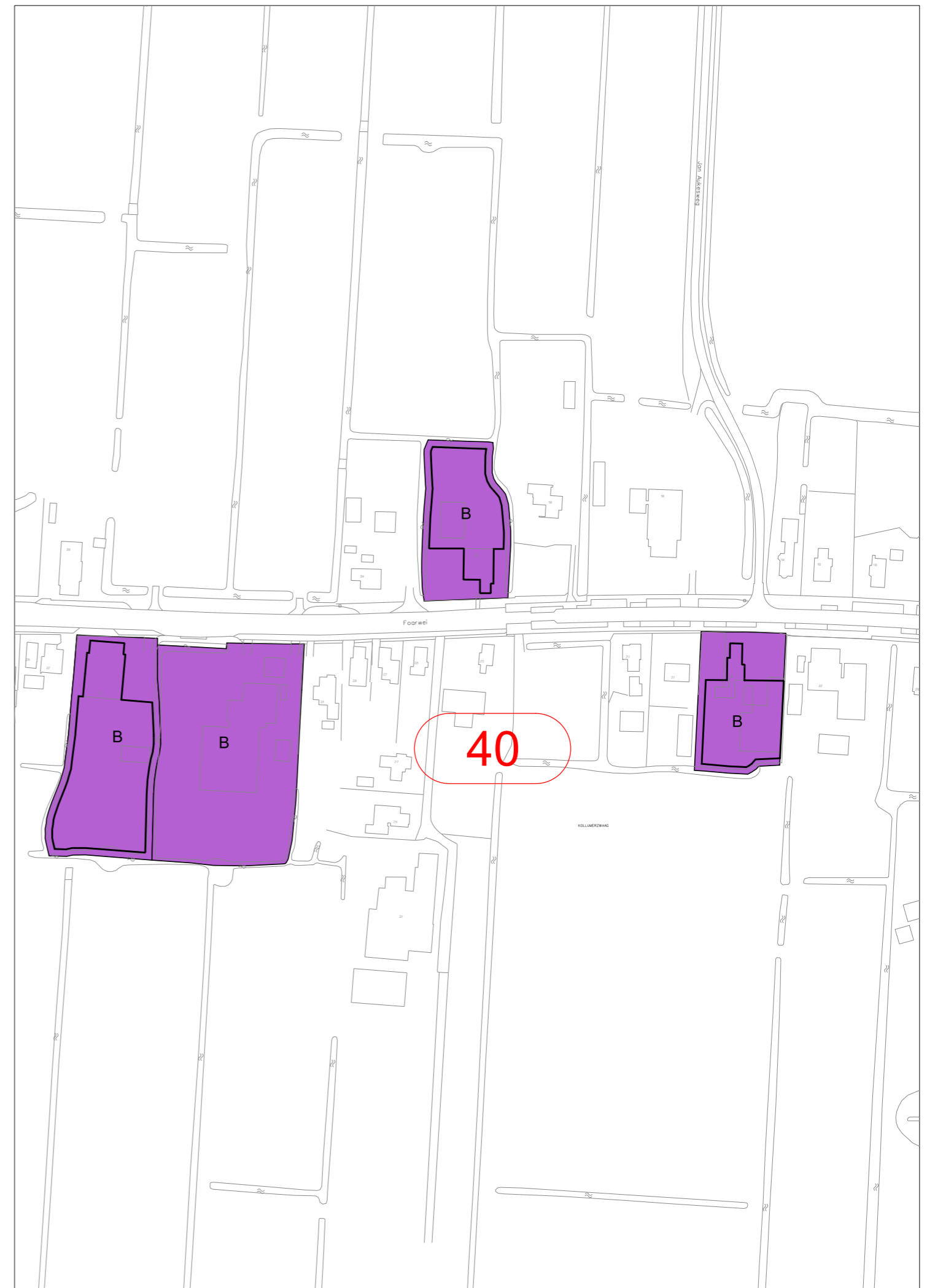
Partiële herziening bestemmingsplan Buitengebied 2012



Bestemmingsplan Buitengebied 2012



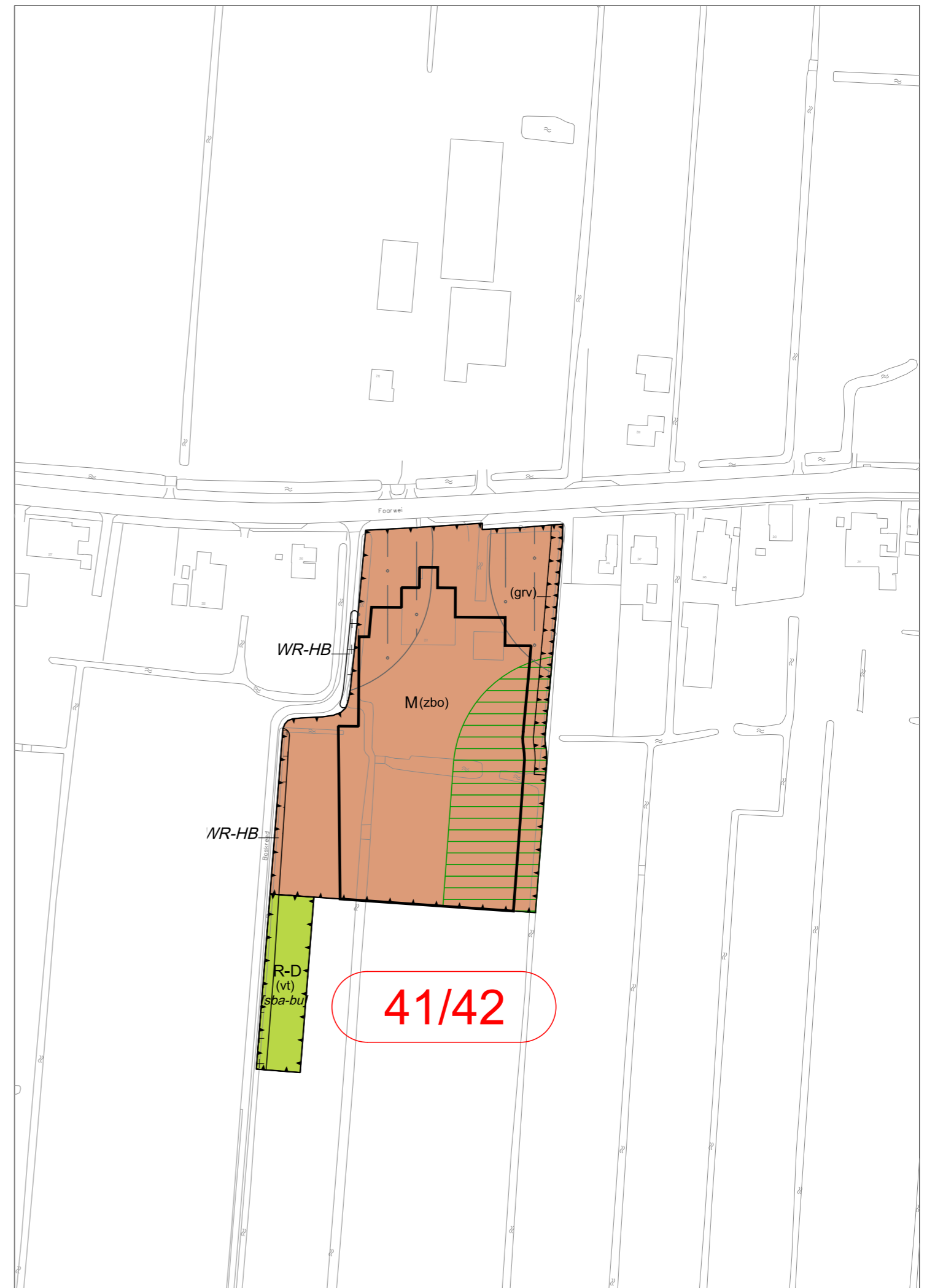
Partiële herziening bestemmingsplan Buitengebied 2012



Bestemmingsplan Buitengebied 2012



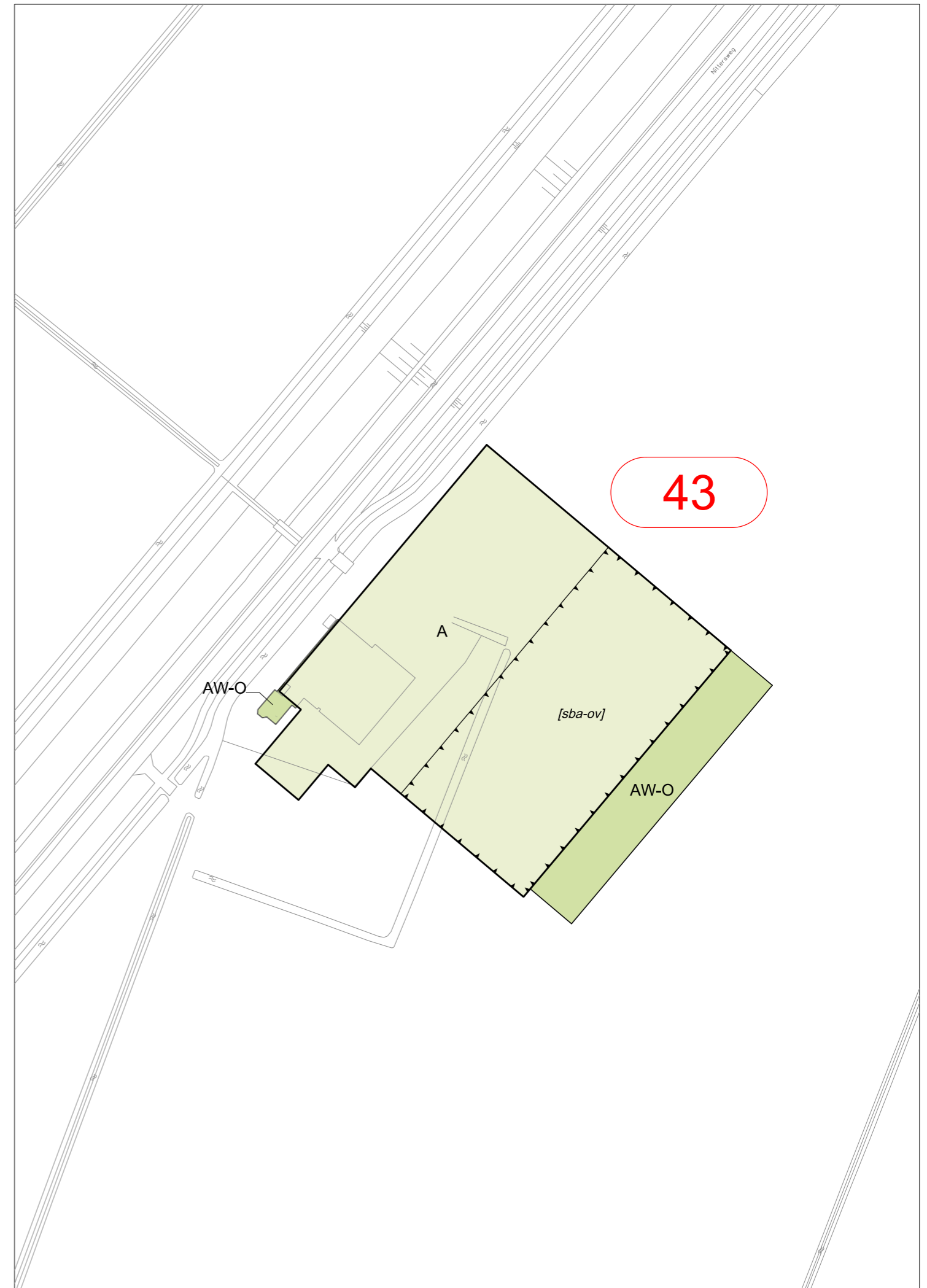
Partiële herziening bestemmingsplan Buitengebied 2012



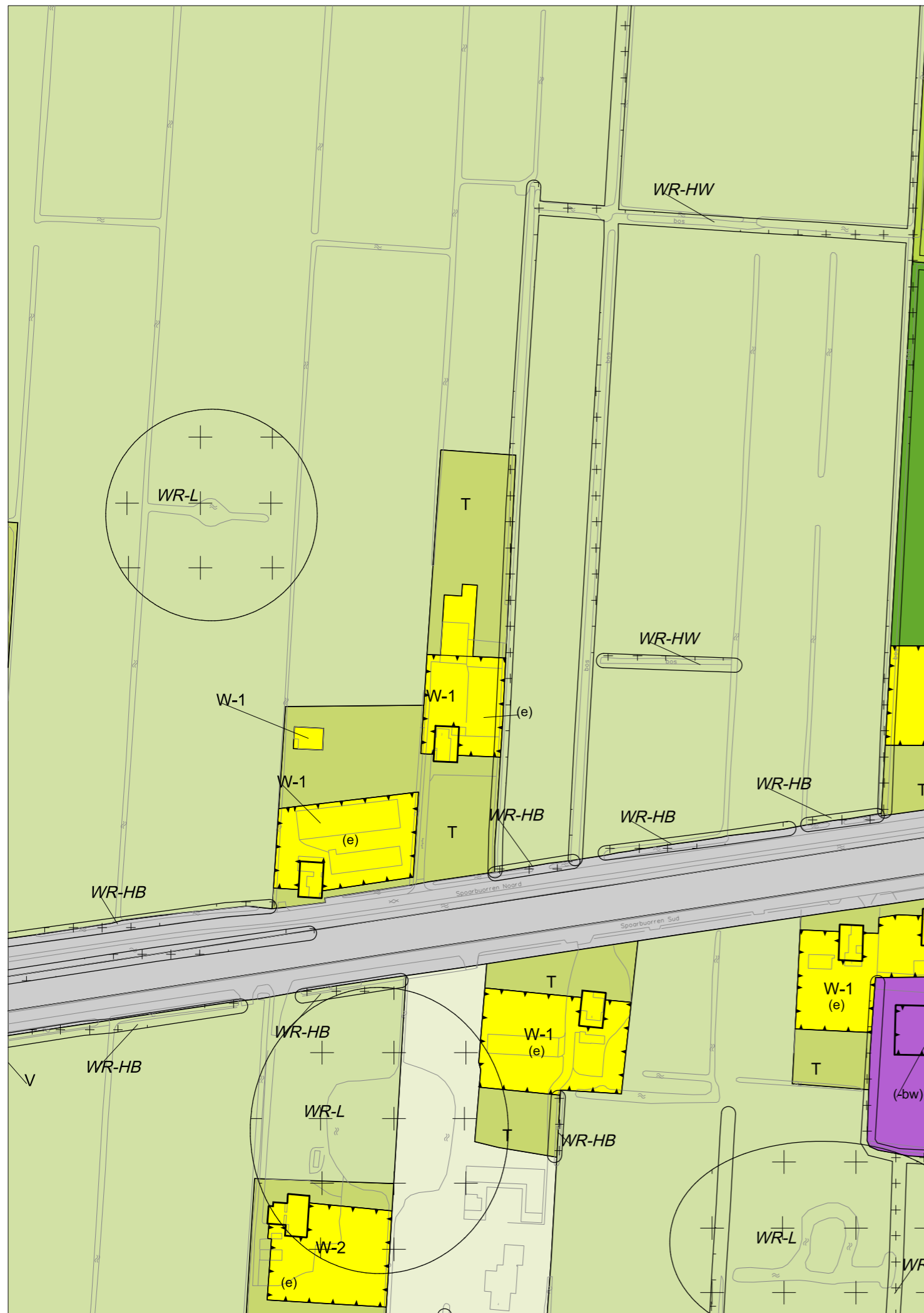
Bestemmingsplan Buitengebied 2012



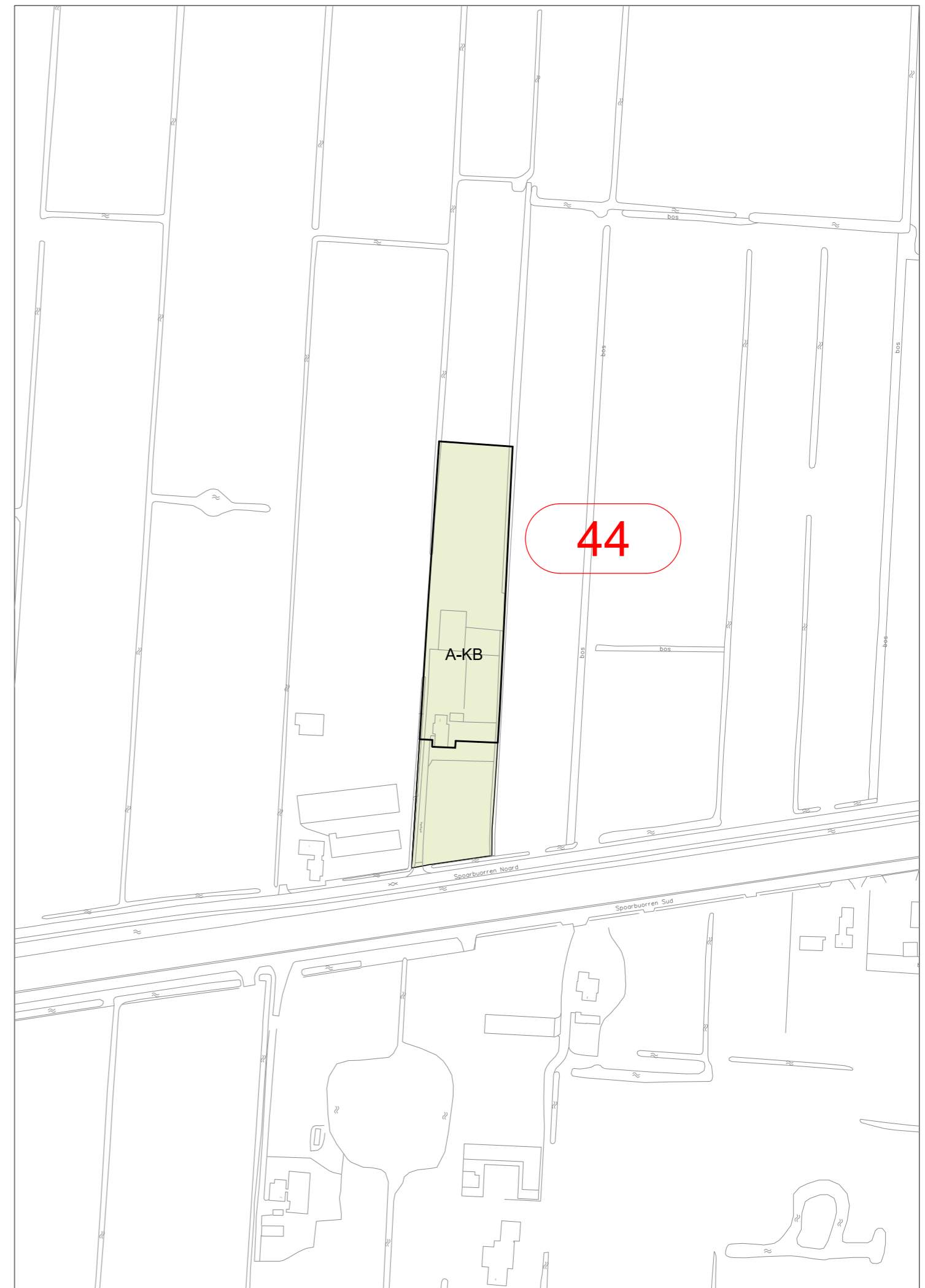
Partiële herziening bestemmingsplan Buitengebied 2012



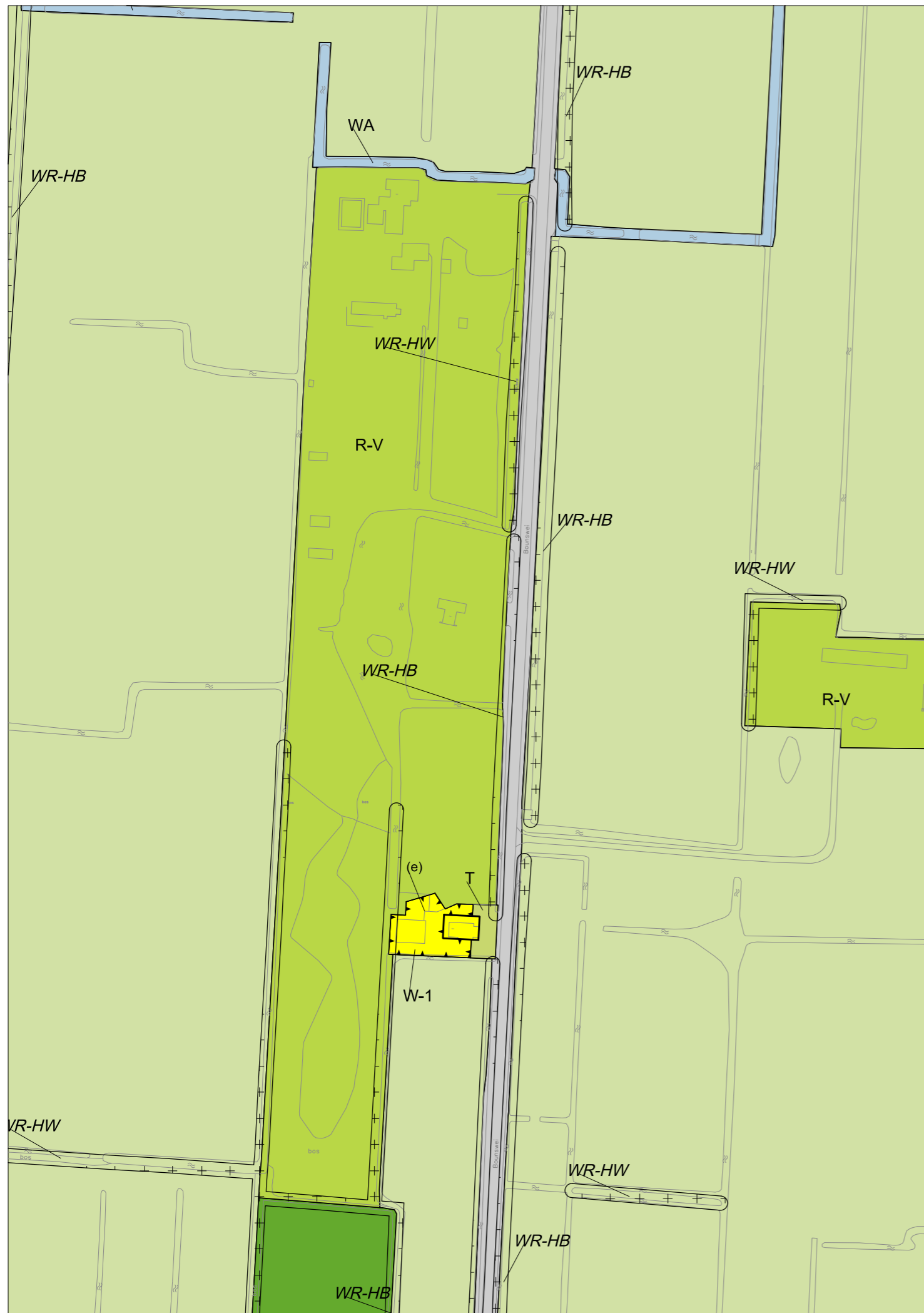
Bestemmingsplan Buitengebied 2012



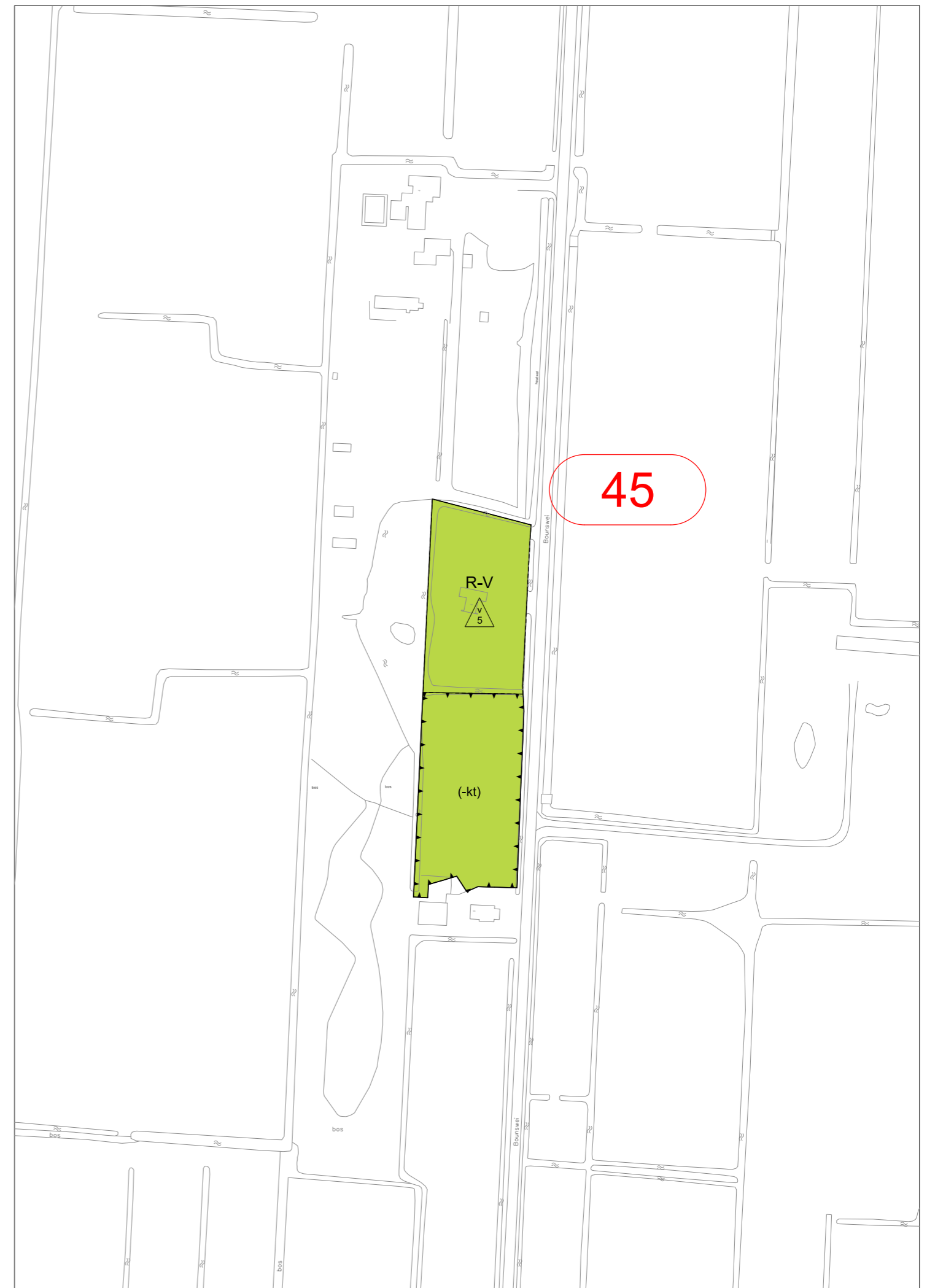
Partiële herziening bestemmingsplan Buitengebied 2012



Bestemmingsplan Buitengebied 2012



Partiële herziening bestemmingsplan Buitengebied 2012



Bestemmingsplan Buitengebied 2012



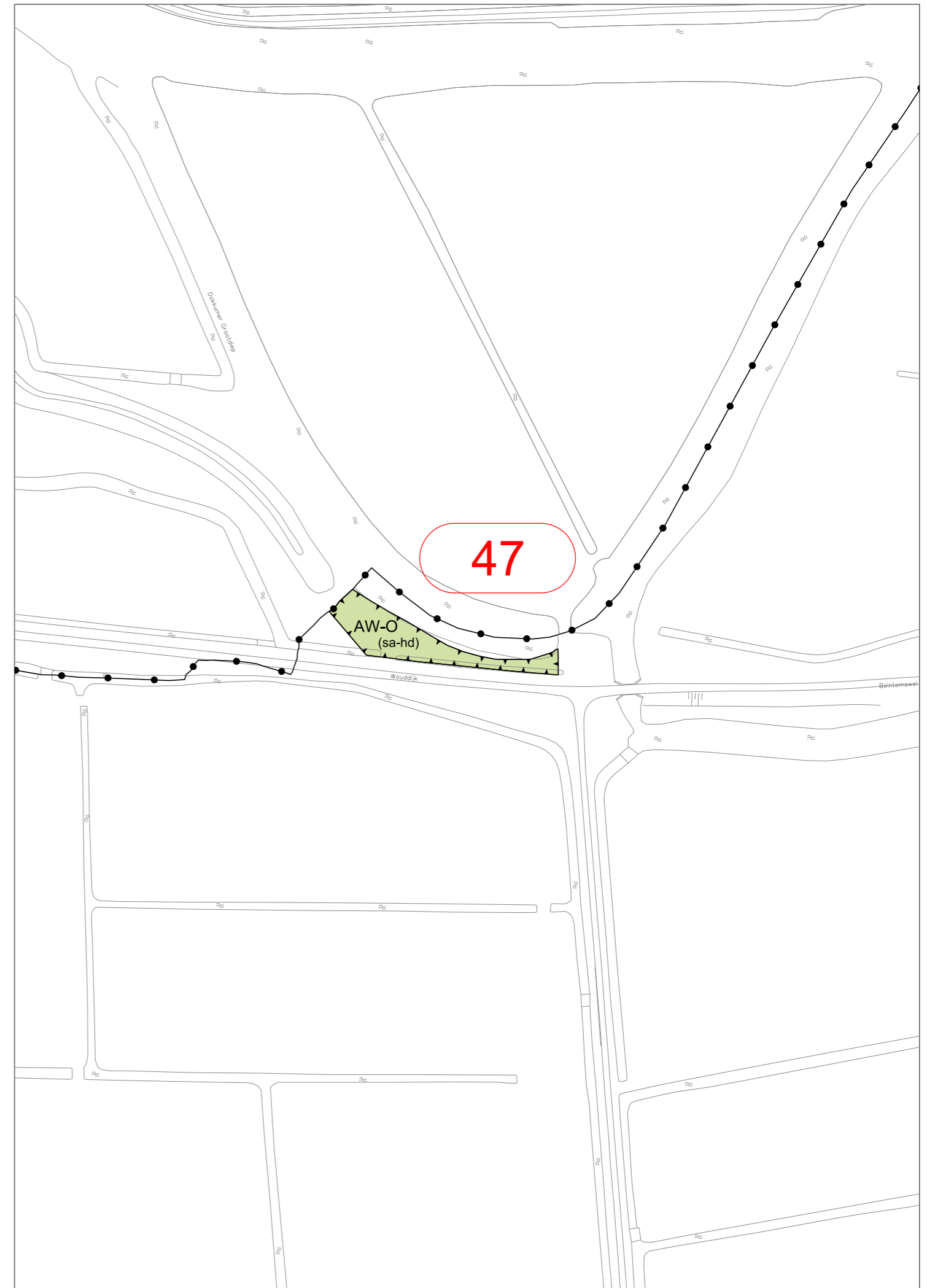
Partiële herziening bestemmingsplan Buitengebied 2012



Bestemmingsplan Buitengebied 2012

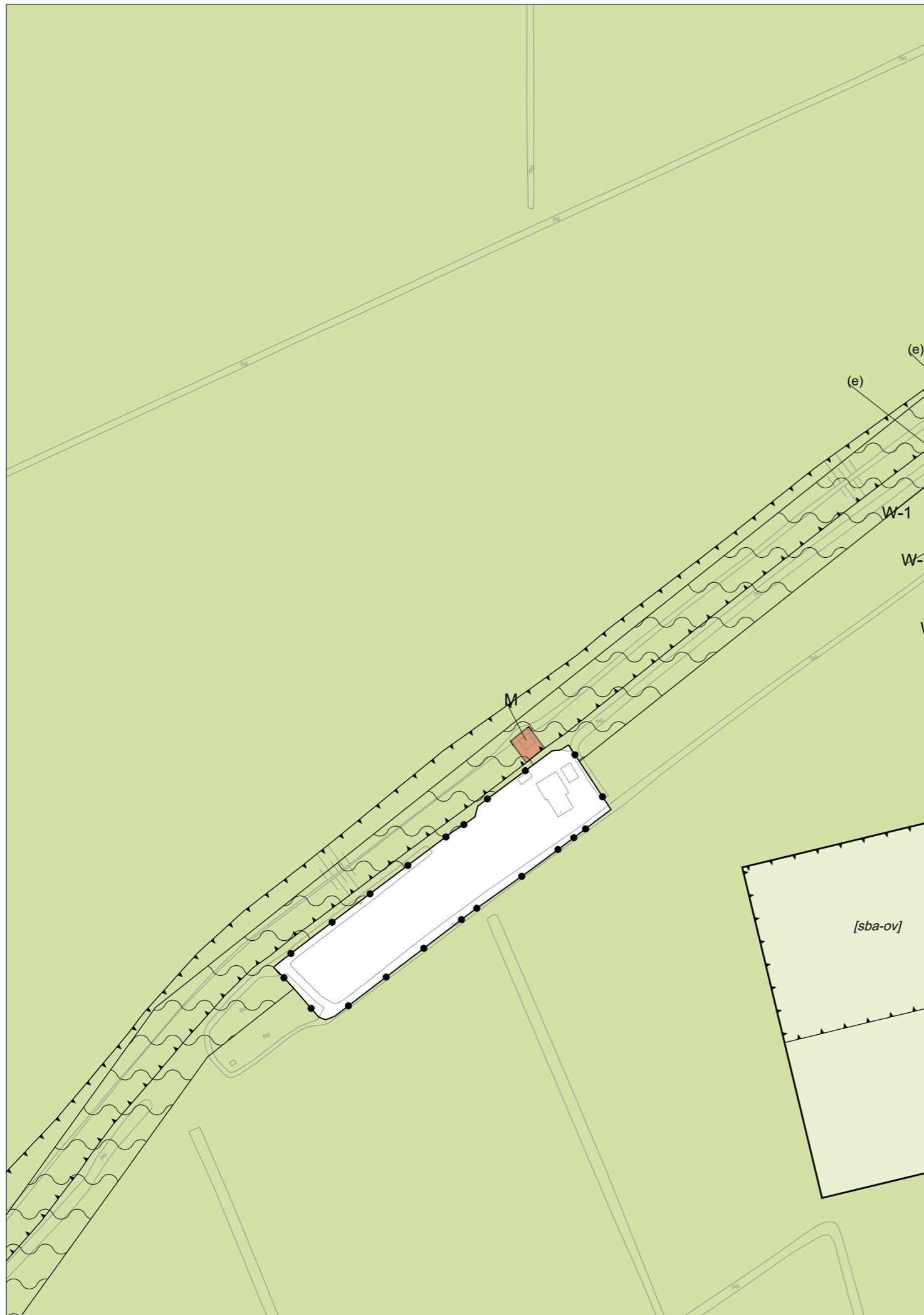


Partiële herziening bestemmingsplan Buitengebied 2012

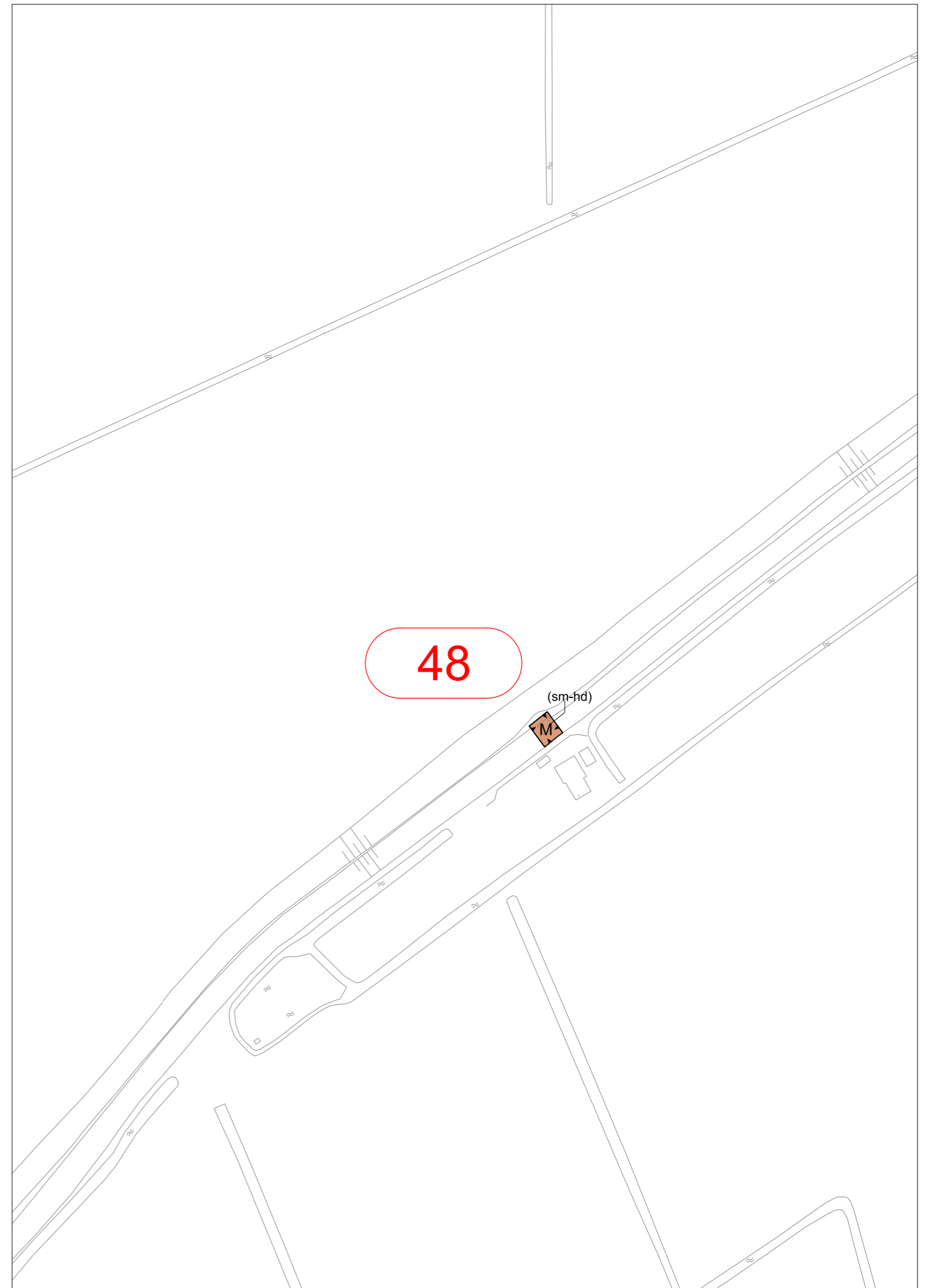




Bestemmingsplan Buitengebied 2012



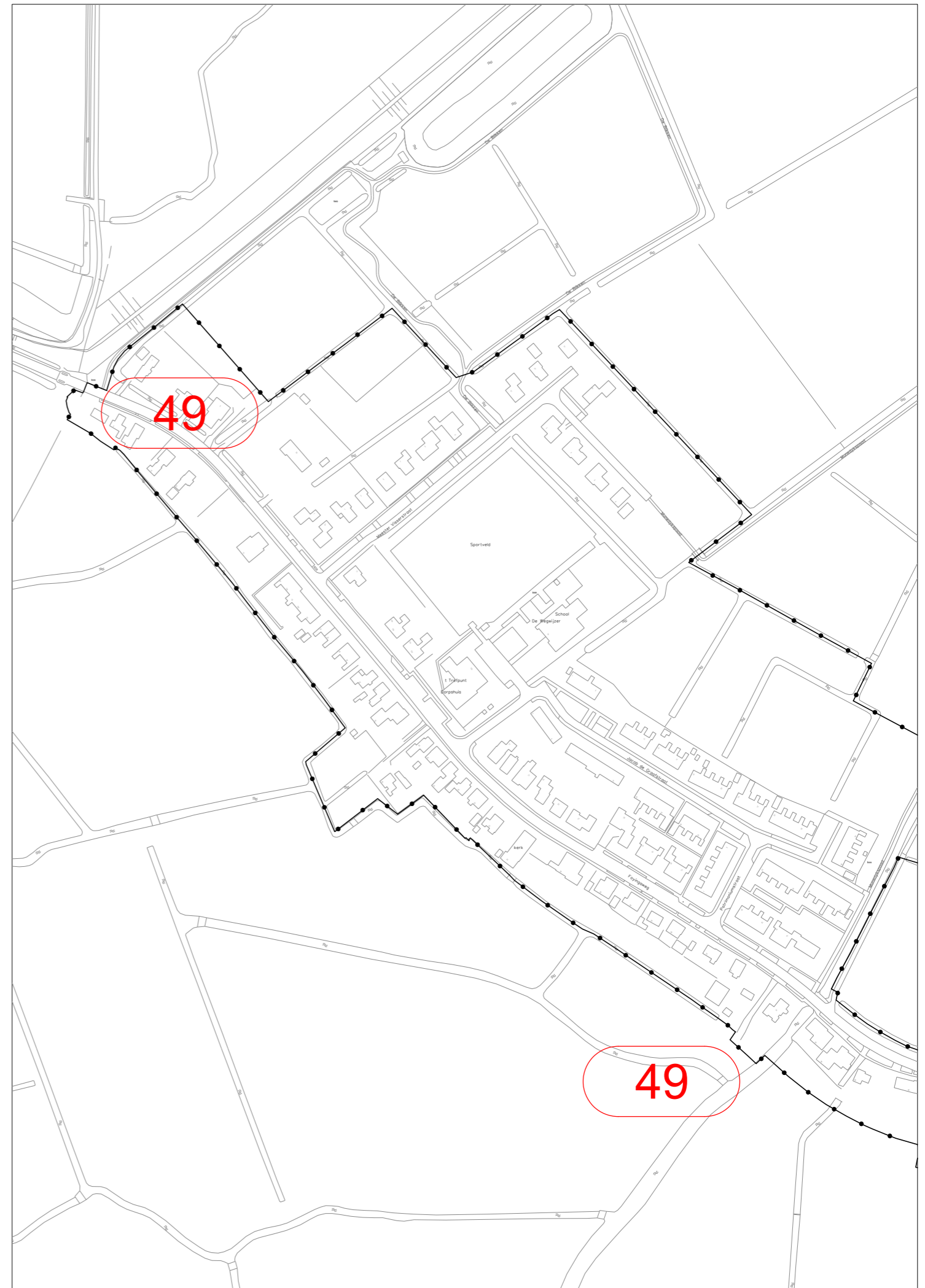
Partiële herziening bestemmingsplan Buitengebied 2012



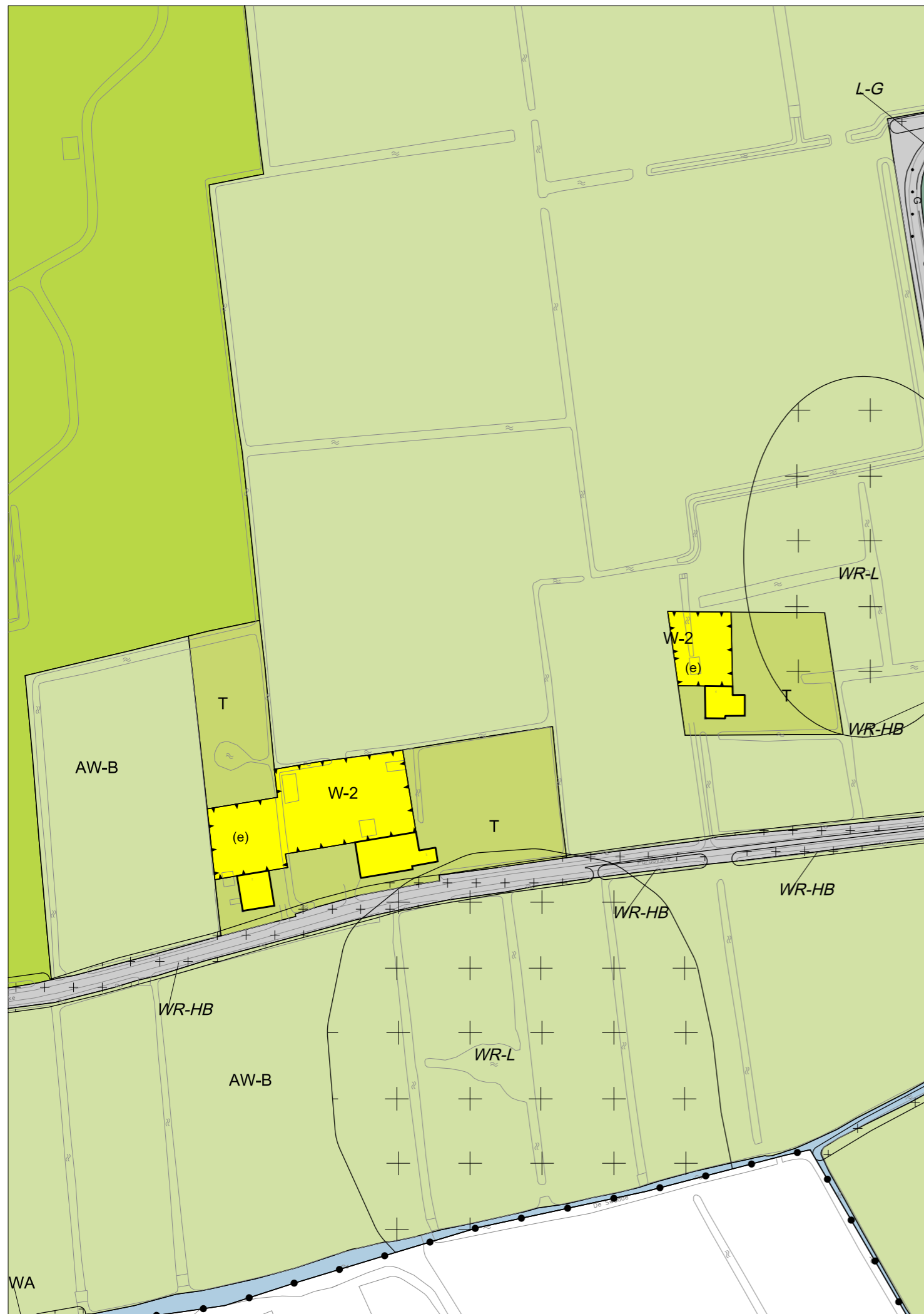
Bestemmingsplan Buitengebied 2012



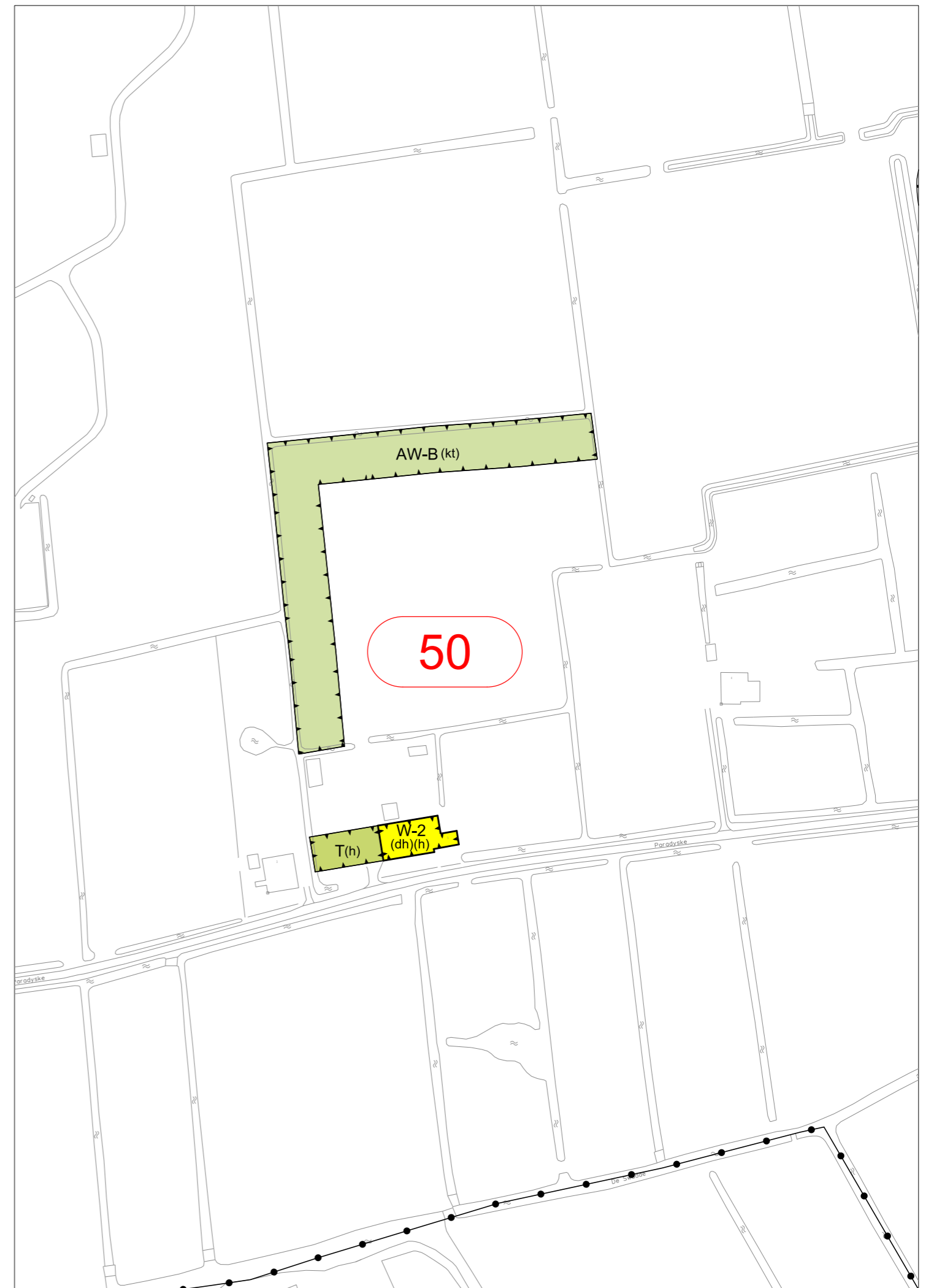
Partiële herziening bestemmingsplan Buitengebied 2012



Bestemmingsplan Buitengebied 2012



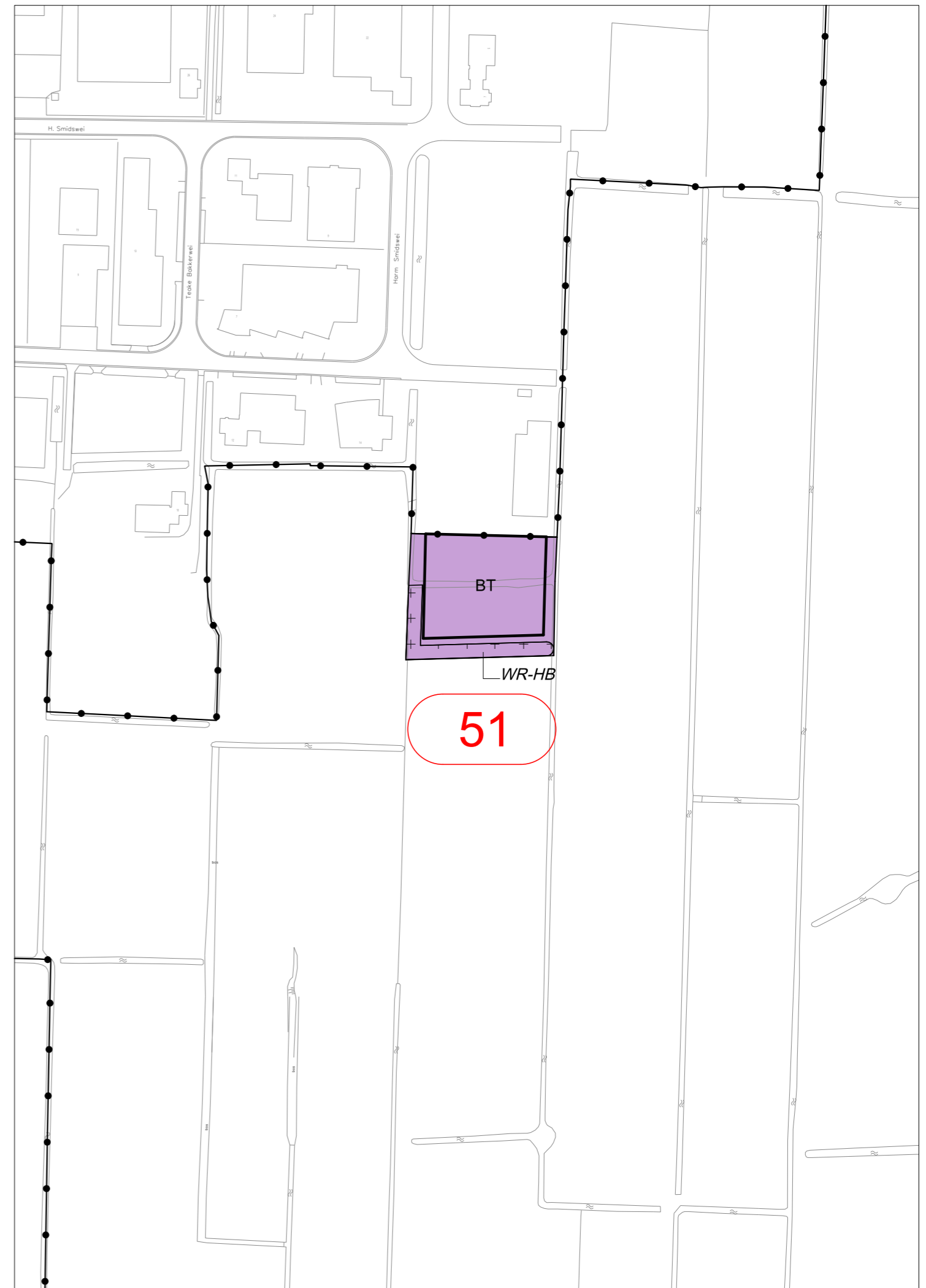
Partiële herziening bestemmingsplan Buitengebied 2012



Bestemmingsplan Buitengebied 2012



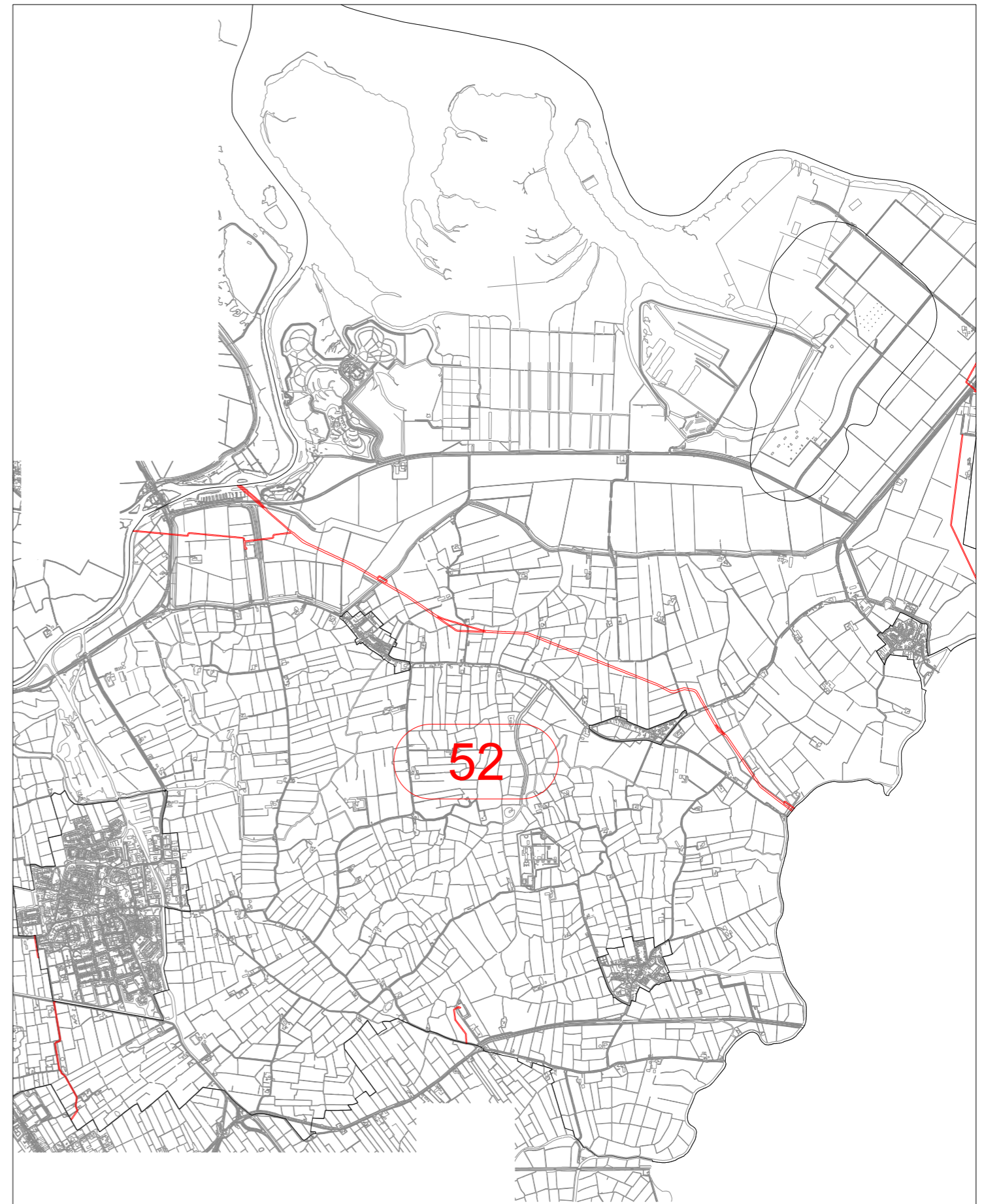
Partiële herziening bestemmingsplan Buitengebied 2012



Bestemmingsplan Buitengebied 2012



Partiële herziening bestemmingsplan Buitengebied 2012



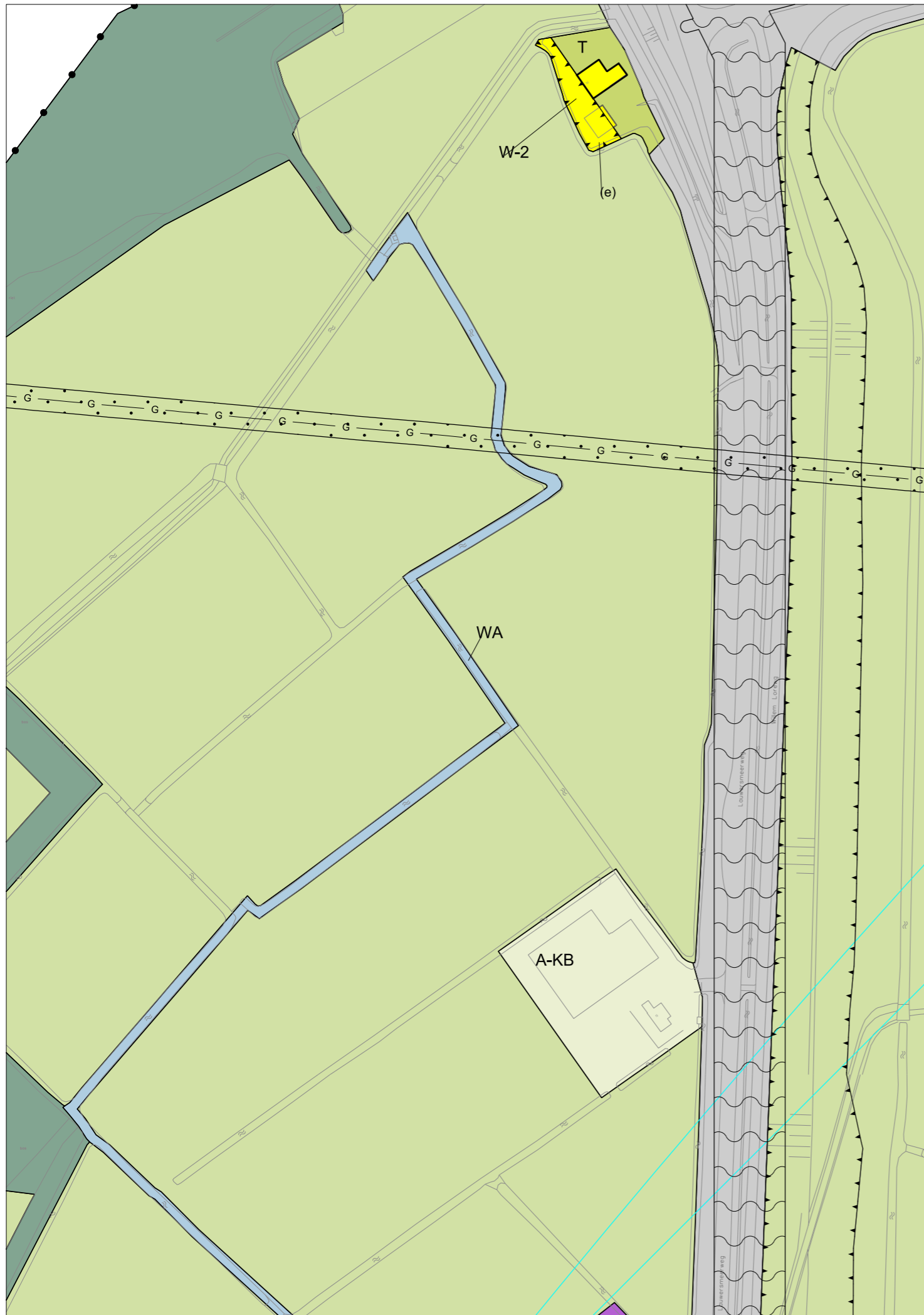
Bestemmingsplan Buitengebied 2012



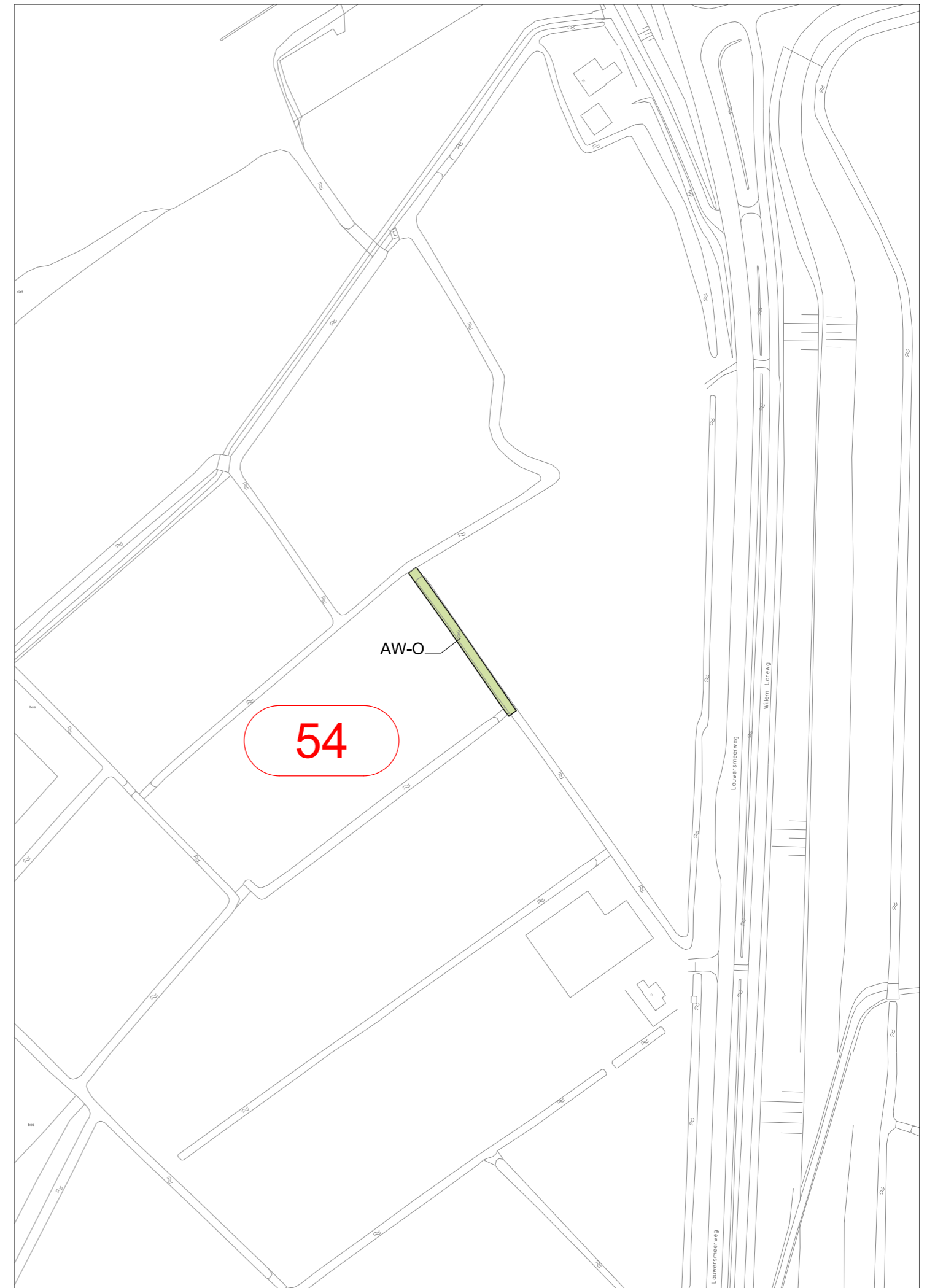
Partiële herziening bestemmingsplan Buitengebied 2012



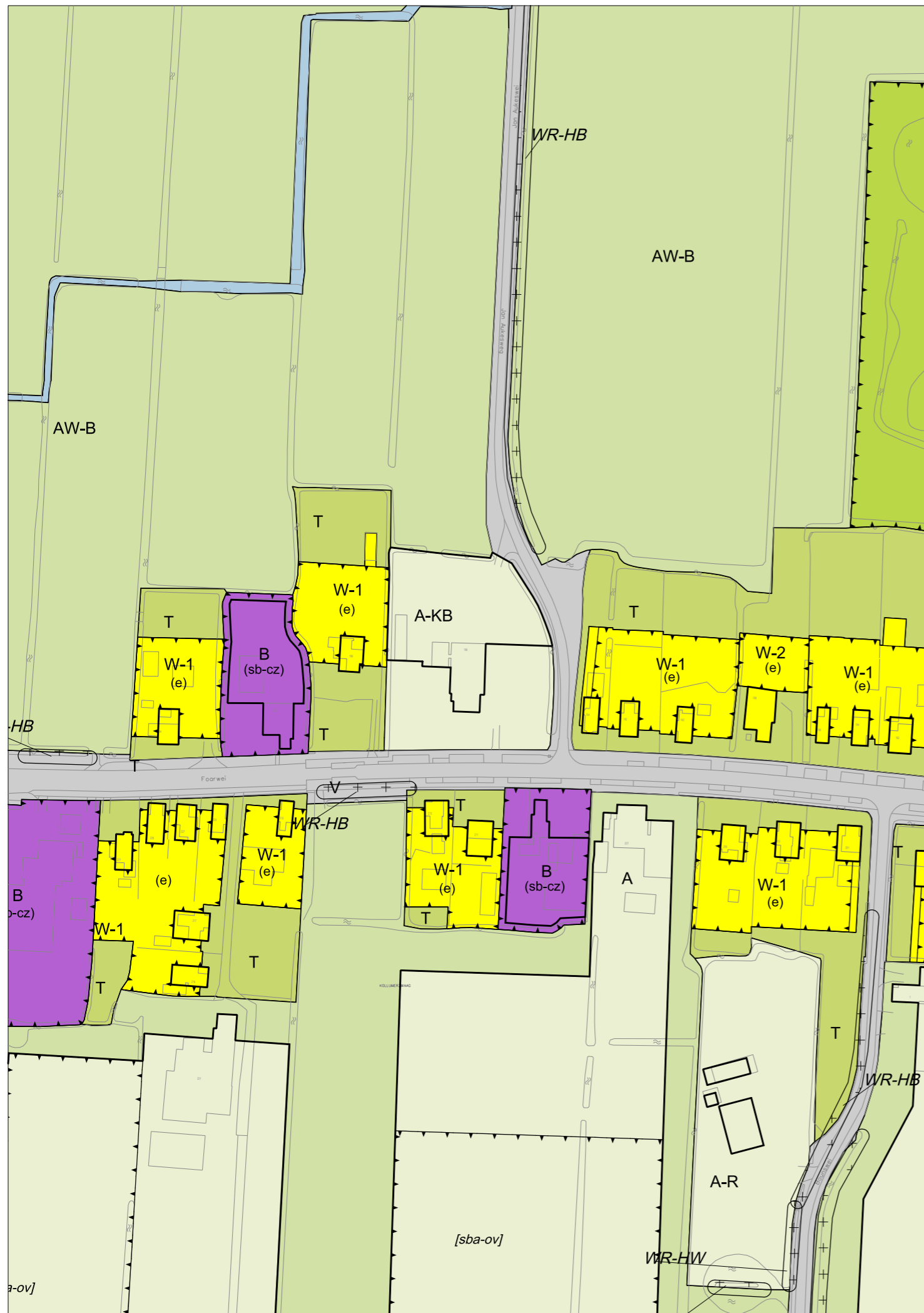
Bestemmingsplan Buitengebied 2012



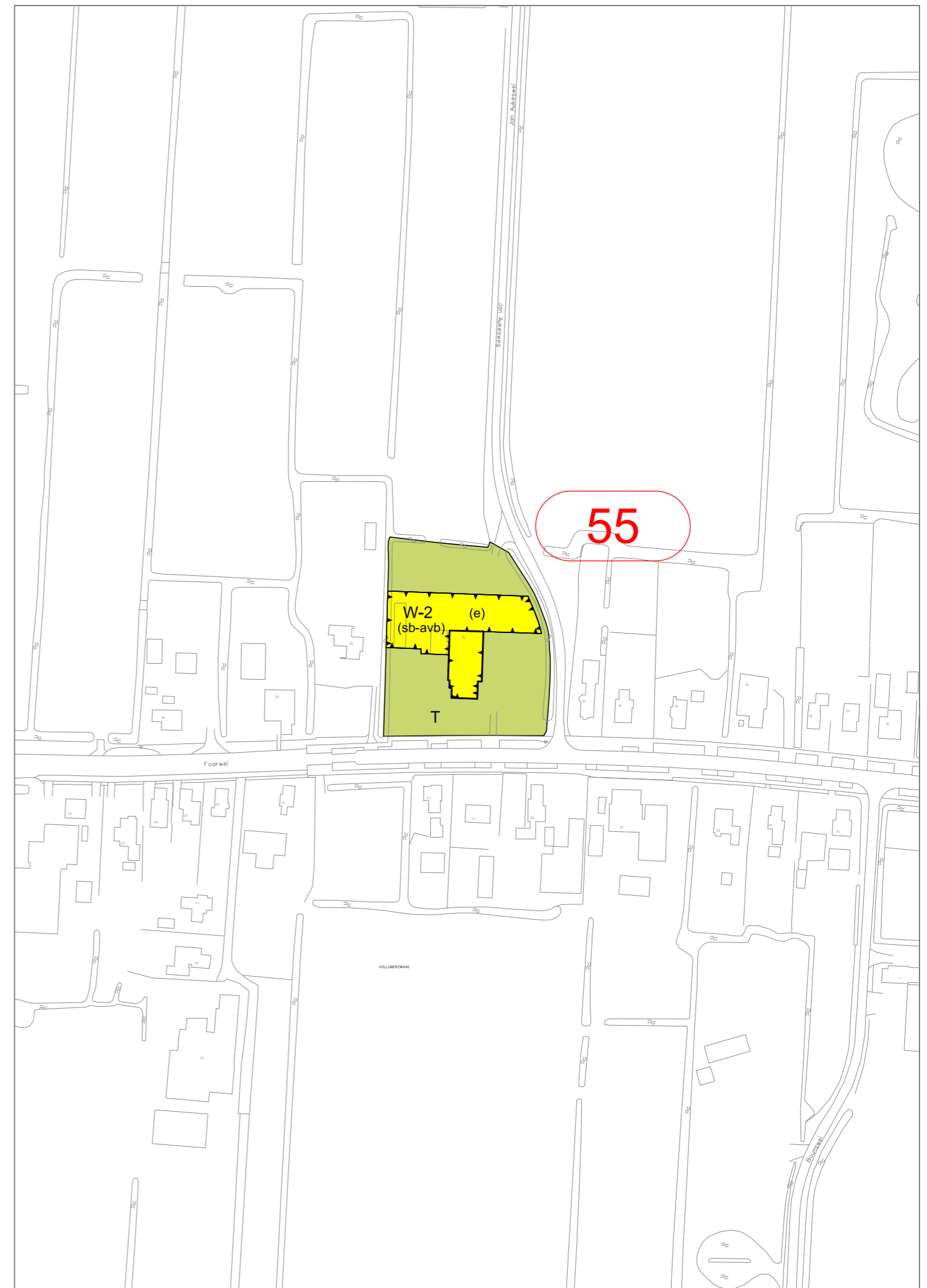
Partiële herziening bestemmingsplan Buitengebied 2012



Bestemmingsplan Buitengebied 2012

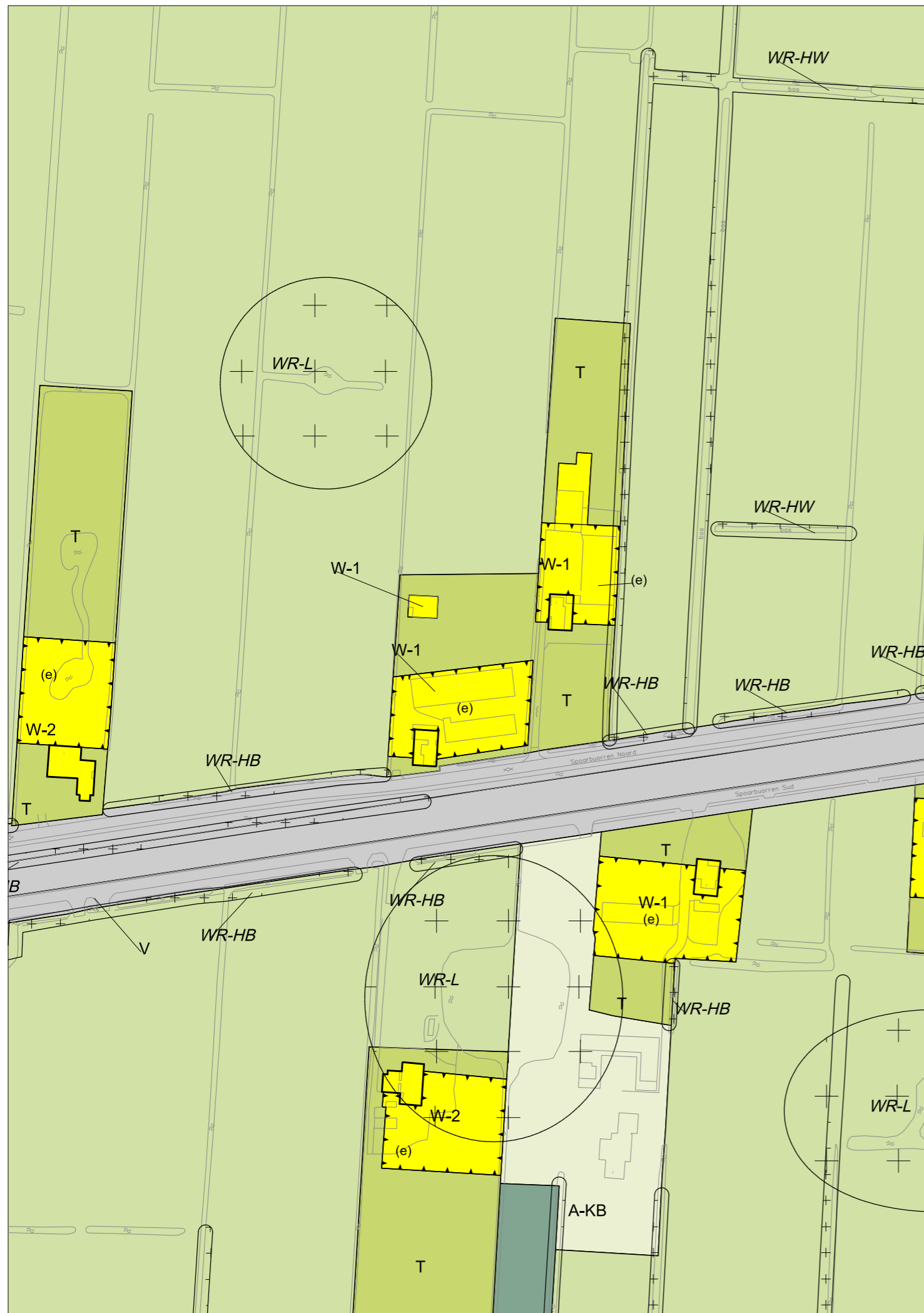


Partiële herziening bestemmingsplan Buitengebied 2012

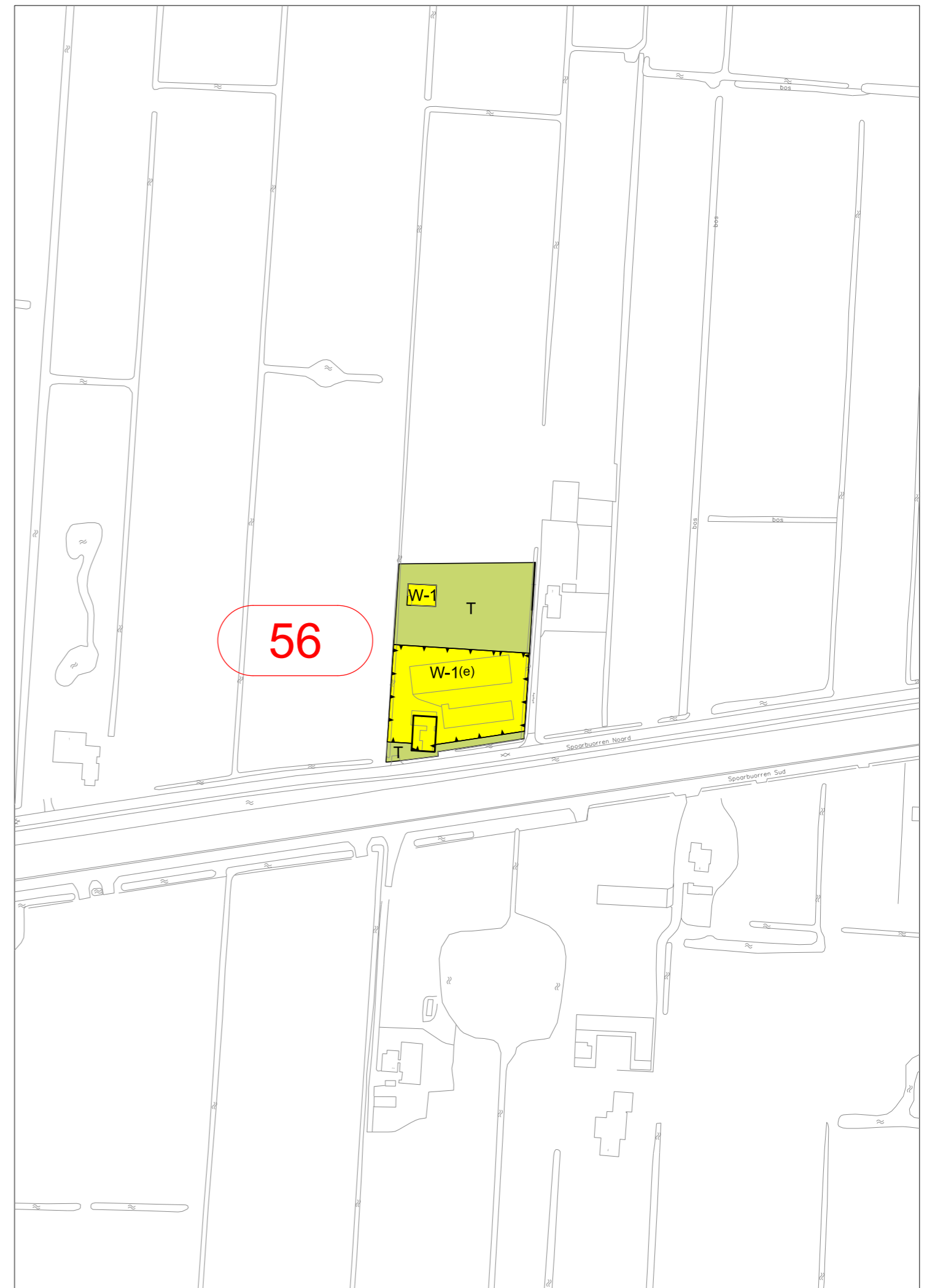




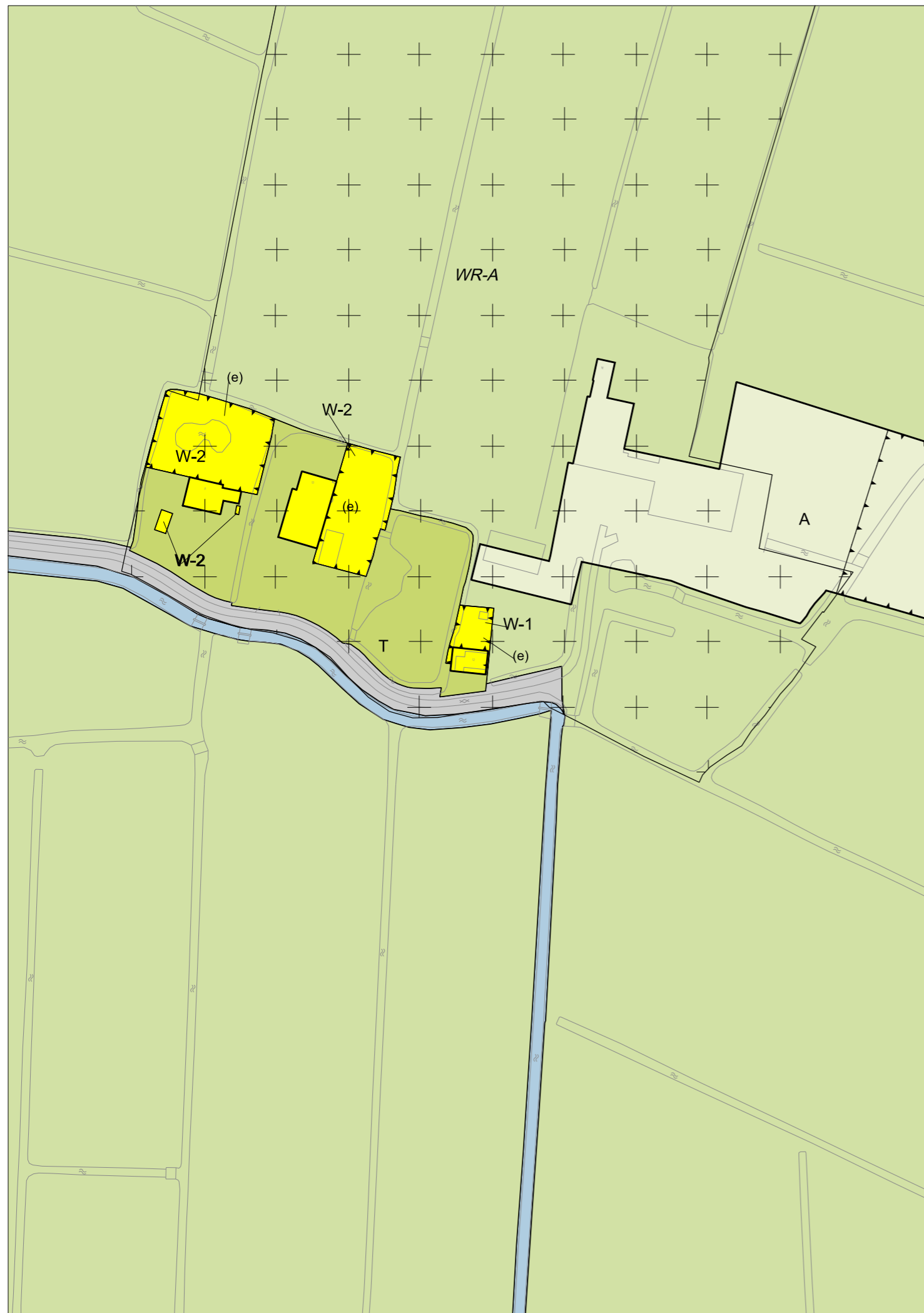
Bestemmingsplan Buitengebied 2012



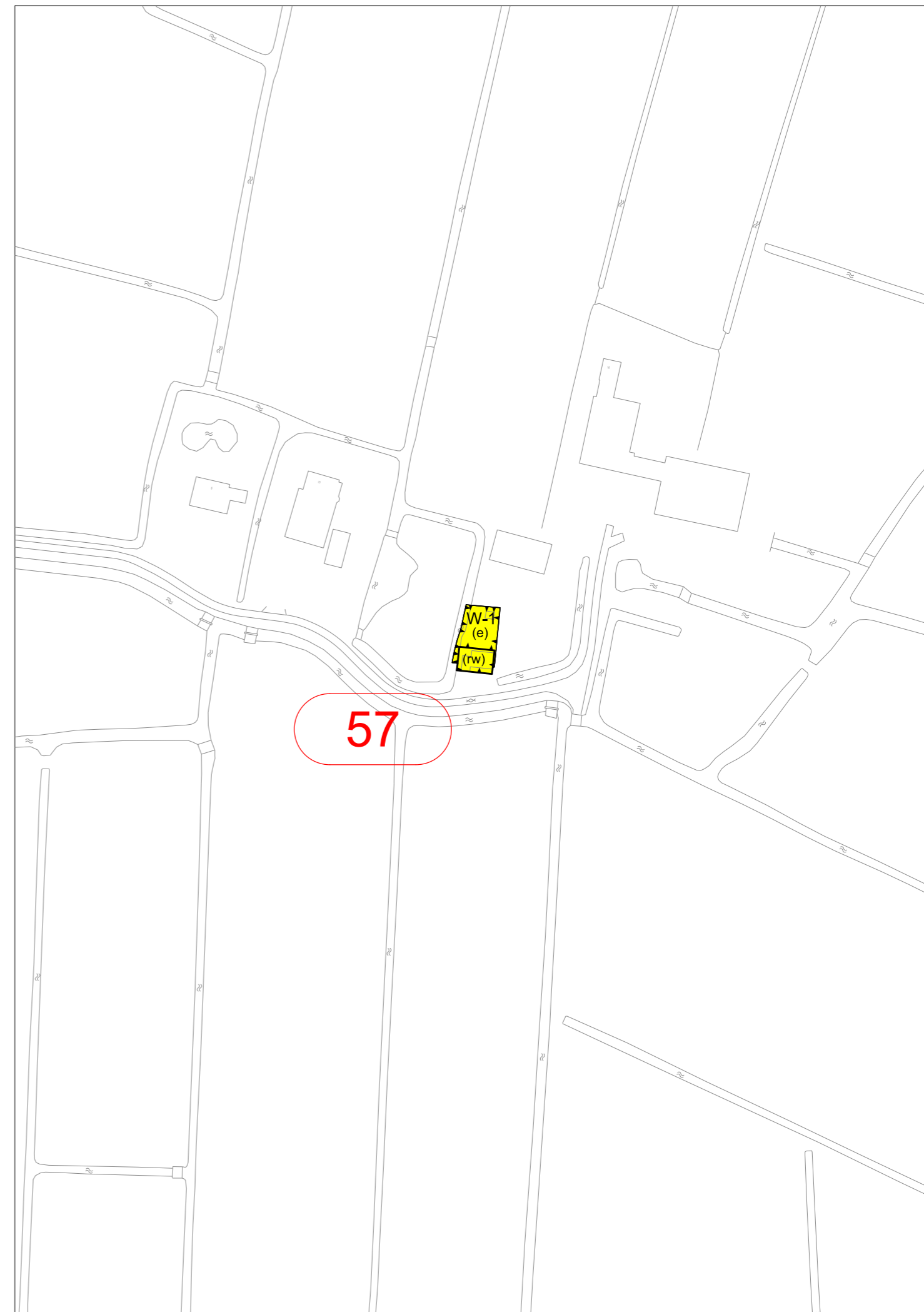
Partiële herziening bestemmingsplan Buitengebied 2012



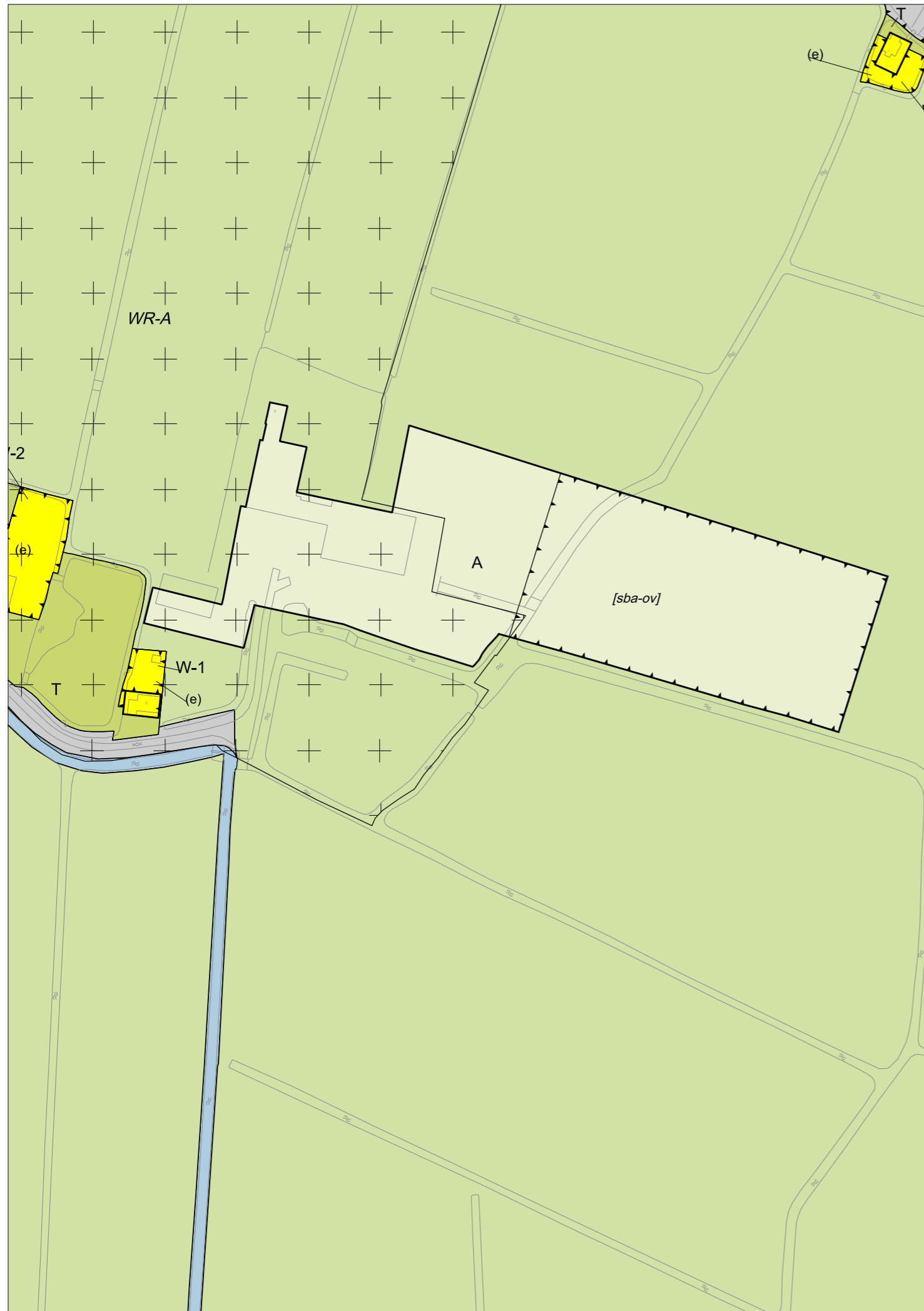
Bestemmingsplan Buitengebied 2012



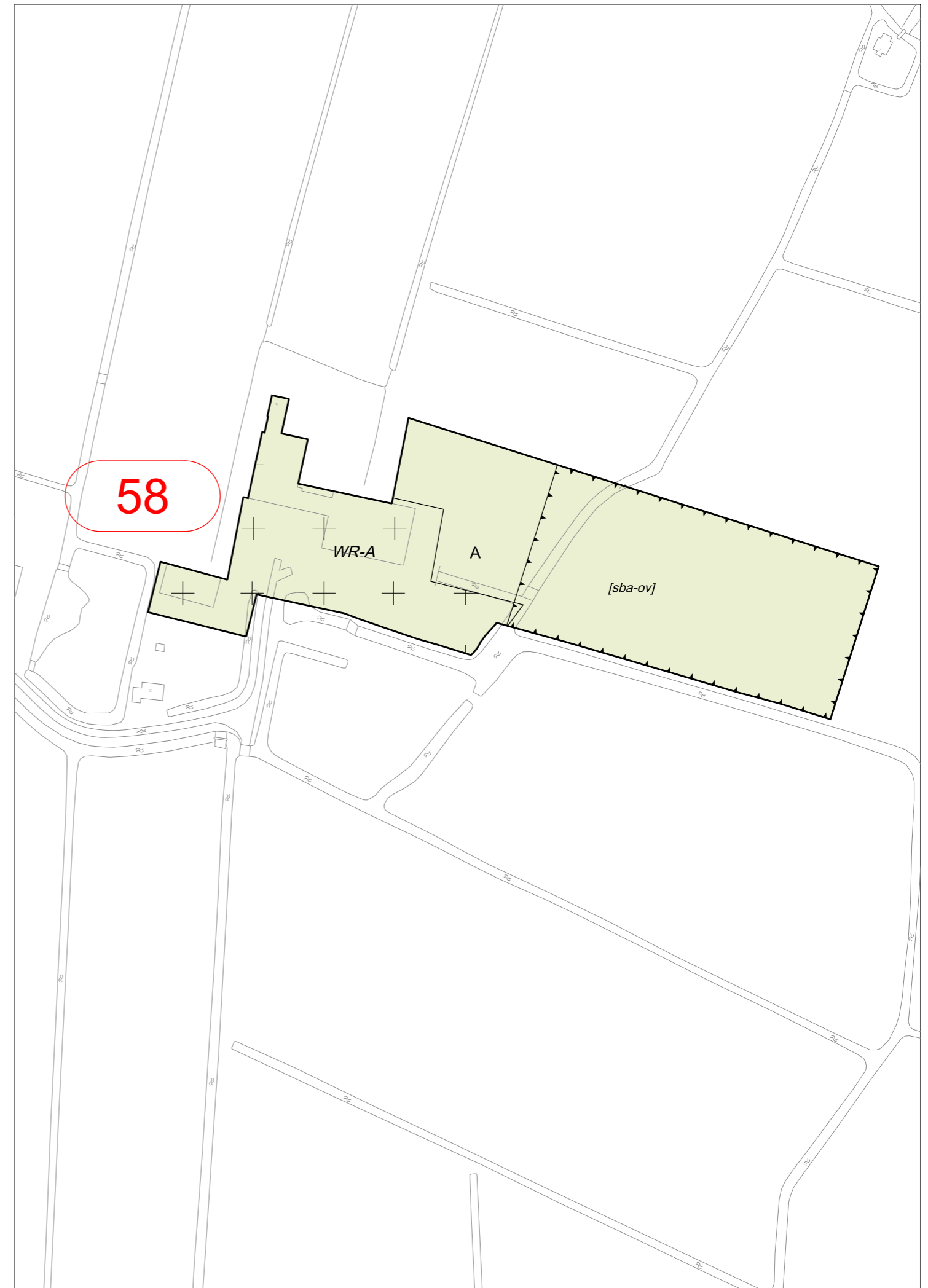
Partiële herziening bestemmingsplan Buitengebied 2012



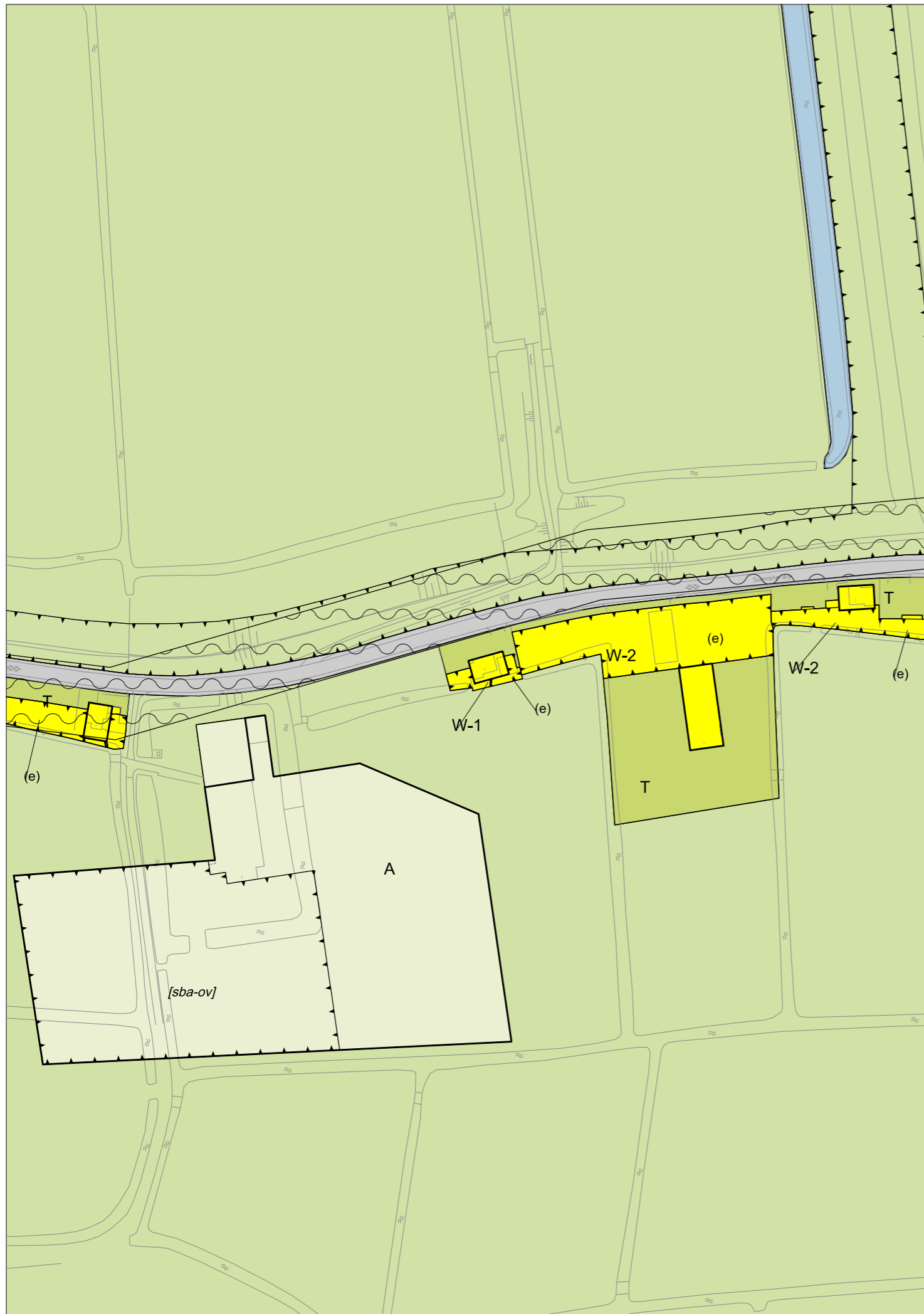
Bestemmingsplan Buitengebied 2012



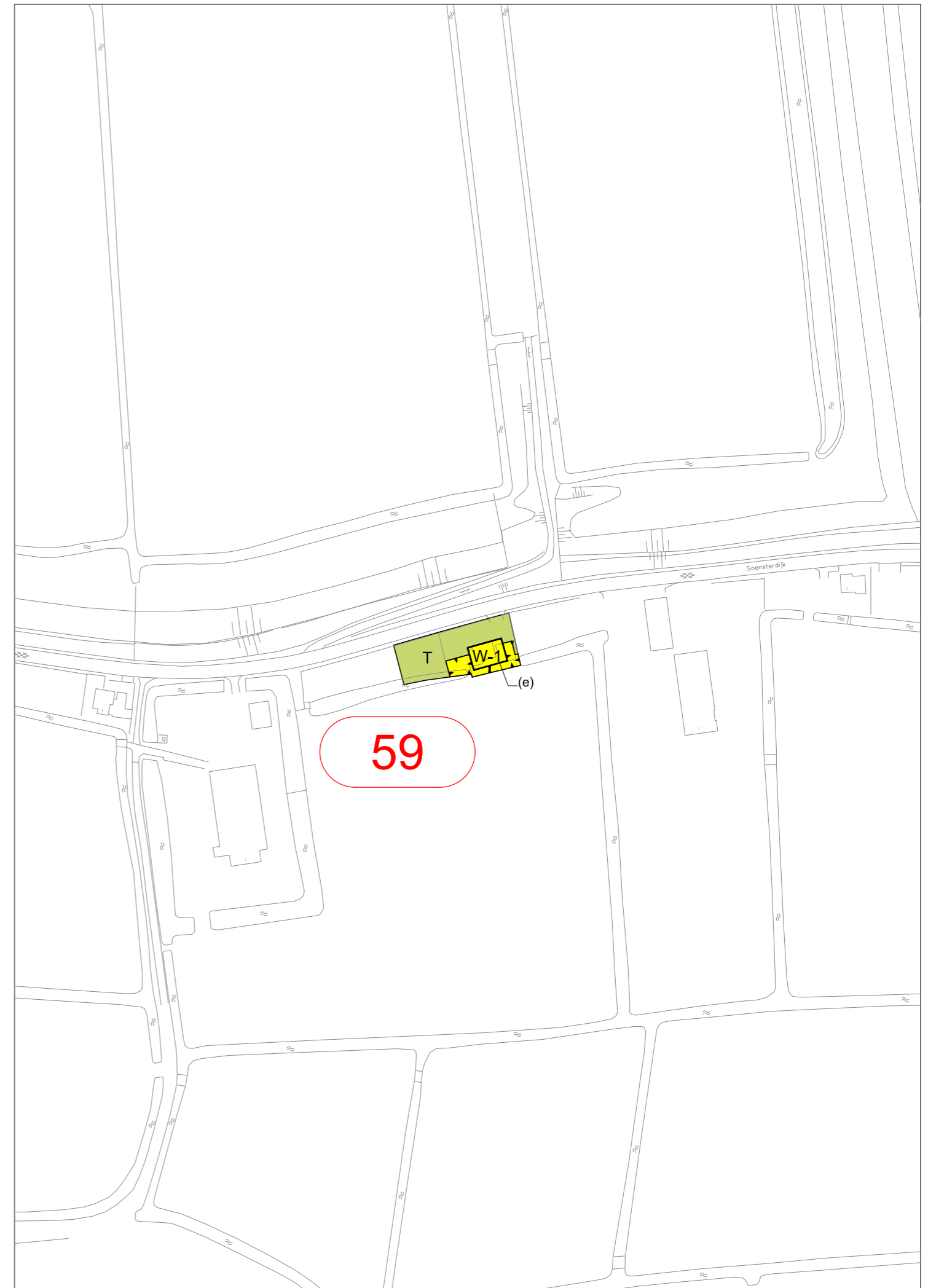
Partiële herziening bestemmingsplan Buitengebied 2012



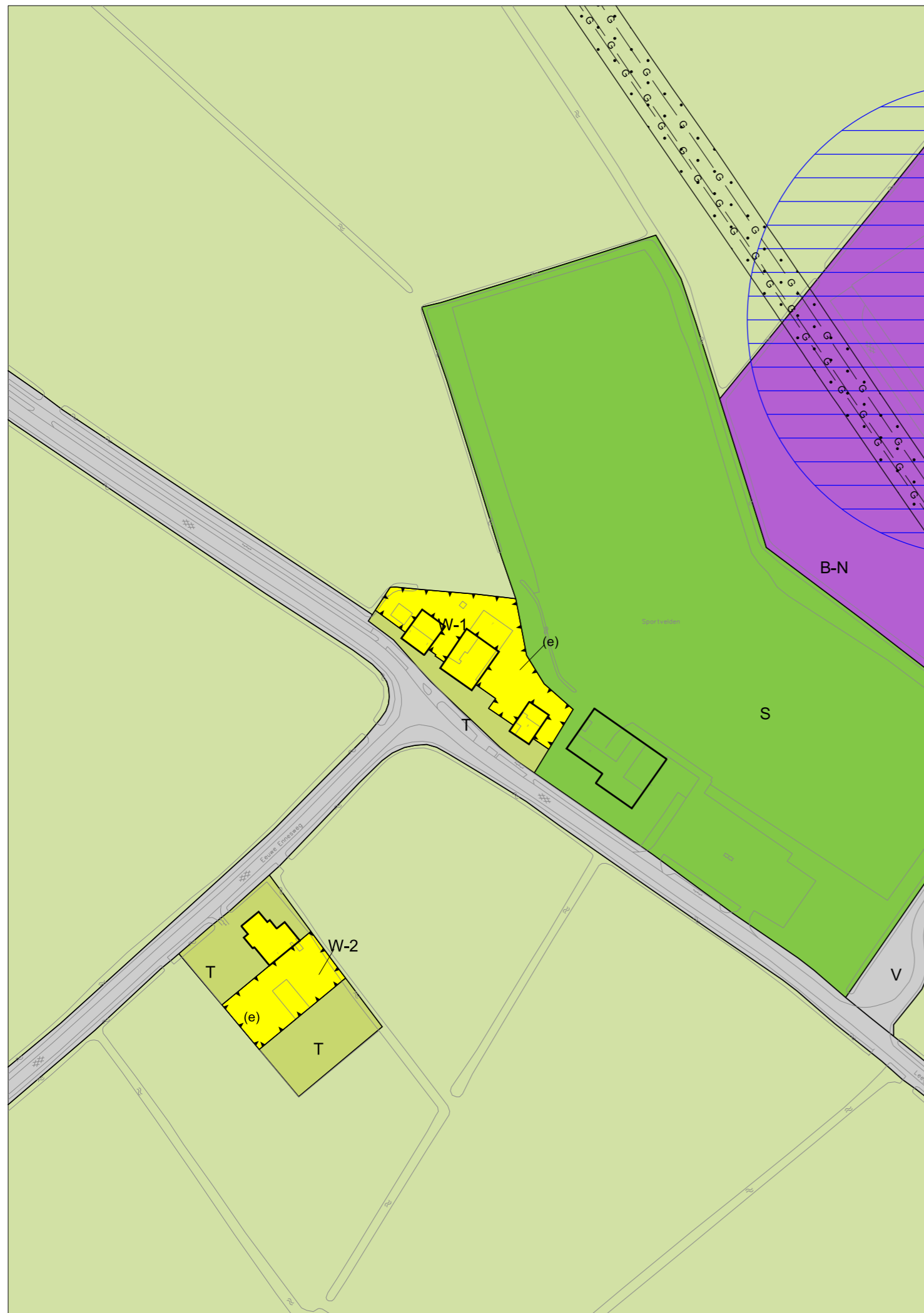
Bestemmingsplan Buitengebied 2012



Partiële herziening bestemmingsplan Buitengebied 2012



Bestemmingsplan Buitengebied 2012



Partiële herziening bestemmingsplan Buitengebied 2012

