


**Bestemmingsplan Triemen - Reparatie
bestemming 'Agrarisch'**



V A S T G E S T E L D



BügelHajema

Plek voor ideeën

**Bestemmingsplan Triemen - Reparatie
bestemming 'Agrarisch'**

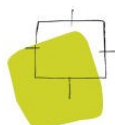
V A S T G E S T E L D

Inhoud

Toelichting + bijlage
Regels + bijlagen
Verbeelding

8 mei 2014

Projectnummer 120.00.12.34.00



Ideeën voor een plek

Toelichting

Inhoudsopgave

1	Inleiding	5
2	Reparatie	7
3	Juridische vormgeving reparatie	9

Bijlage

Inleiding



Het bestemmingsplan Triemen is vastgesteld op 4 juli 2013. Tegen het vastgestelde bestemmingsplan is beroep ingesteld bij de Afdeling bestuursrechtspraak Raad van State.

Op 19 maart 2014 heeft de Afdeling bestuursrechtspraak Raad van State uitspraak gedaan over het bestemmingsplan Triemen. De gehele uitspraak is als bijlage bij de voorliggende toelichting opgenomen en is digitaal raad te plegen via www.ruimtelijkeplannen.nl.

De beslissing van de Afdeling bestuursrechtspraak Raad van State luidt:

‘De Afdeling bestuursrechtspraak van de Raad van State:

- I. verklaart het beroep gegrond;
- II. vernietigt het besluit van de raad van de gemeente Kollumerland en Nieuwkruisland van 4 juli 2013, kenmerk nr. 2013 / 37, voor zover dit het plandeel met de bestemming ‘Agrarisch’ betreft, voor zover daarbinnen de bestaande paardenbak niet bij recht mogelijk wordt gemaakt;
- III. draagt de raad van de gemeente Kollumerland en Nieuwkruisland op om binnen 10 weken na de verzending van deze uitspraak met inachtneming van hetgeen daarin is overwogen een nieuw besluit te nemen.’¹

Naar aanleiding van de uitspraak van de Raad van State wordt het bestemmingsplan Triemen gerepareerd. De reparatie vindt plaats door middel van het voorliggende bestemmingsplan.

¹ De weergave beperkt zich tot datgene wat relevant is voor het voorliggende bestemmingsplan.

Reparatie 2

De uitspraak van de Raad van State brengt met zich mee dat bestaande paardenbakken op basis van een rechtensregeling binnen de agrarische bestemming van het bestemmingsplan Triemen mogelijk moeten zijn.

De specifieke gebruiksregels van de bestemming 'Agrarisch' zijn als volgt aangevuld:

Tot een gebruik in strijd met deze bestemming wordt begrepen het gebruik dat afwijkt van de bestemmingsomschrijving, waaronder in ieder geval wordt begrepen:

- het gebruiken of laten gebruiken van gronden voor paardenbakken, **met uitzondering van bestaande paardenbakken.**

Door middel van de bovenstaande reparatie zijn bestaande paardenbakken in de agrarische bestemming toegestaan.

Juridische vorm - geving reparatie

3

Het bestemmingsplan Triemen is, na de uitspraak van de Raad van State, grotendeels onherroepelijk. Dit betekent dat het bestemmingsplan grotendeels een geldende onderbouwing en regeling bevat voor het dorp Triemen. Om deze reden maakt het voorliggende bestemmingsplan dan ook uitsluitend inzichtelijk op welke wijze is voldaan aan de opdracht van de Raad van State. De uitspraak geeft geen aanleiding tot nieuwe overwegingen in ruimtelijke zin. De voorliggende toelichting gaat hier dan ook niet verder op in, verwezen worden naar het bestemmingsplan Triemen.

Omdat de gemeenteraad van de gemeente Kollumerland c.a. opgedragen is een nieuw besluit te nemen, moet een nieuw bestemmingsplan worden opgesteld voor het vernietigde plandeel. De reguliere bestemmingsplanprocedure vangt echter aan met vaststelling van het voorliggende bestemmingsplan.

Het voorliggende bestemmingsplan moet voldoen aan de Ruimtelijke Standaarden 2012. De RO-standaarden bestaan uit: de Standaard Vergelijkbare Bestemmingsplannen 2008 (SVBP2008), de Standaard Toegankelijkheid Ruimtelijke instrumenten 2008 (STRI2008) en de Praktijkrichtlijn bestemmingsplannen 2008 (PRBP2008).

Het bestemmingsplan is zodanig vorm gegeven dat er sprake is van een digitaal uitwisselbaar plan, dat wil zeggen dat:

- aan alle verschillende kaartobjecten IMRO2012-coderingen zijn toegekend;
- de regels conform de SVBP2012 zijn opgesteld;
- de digitale verbeelding is vertaald naar de standaardtechniek van uitwisseling GML;
- de toelichting en regels in digitale vorm aan de verbeelding zijn gekoppeld.

Bij de vormgeving van de kaart is aangesloten bij het standaardrenvooi zoals dat is opgenomen in de SVBP2012. Het kleurgebruik in de verbeelding is gelijk aan de analoge kaart en gebaseerd op de SVBP2012.

De kaart bestaat uit de bestemming 'Agrarisch' en de in die bestemming voorkomende dubbelbestemmingen.

Omdat het voorliggende reparatieplan vormgegeven moet worden als bestemmingsplan, is een volledige set regels opgenomen. De regels zijn in overeenstemming met de regels van het bestemmingsplan Triemen en aangevuld op het punt van de bestaande paardenbakken. Deze aanvulling is in de regels '**vetgedrukt**' aangegeven.

De voorliggende toelichting gaat in op de uitgevoerde reparatie in de agrarische bestemming, naar aanleiding van de gerechtelijke uitspraak.

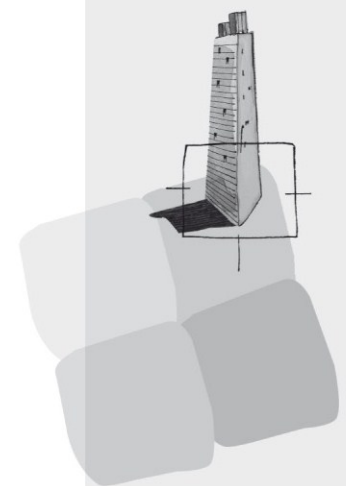
Colofon

Opdrachtgever
Gemeente Kollumerland c.a.

Bestemmingsplan
BügelHajema Adviseurs b.v.

Projectleiding
BügelHajema Adviseurs b.v.

Projectnummer
120.00.12.34.00



BügelHajema Adviseurs bv
Bureau voor Ruimtelijke
Ordering en Milieu BNSP
Balthasar Bekkerwei 76
8914 BE Leeuwarden
T 058 215 25 15
F 058 215 91 98
E leeuwarden@bugelhajema.nl
W www.bugelhajema.nl

Vestigingen te Assen,
Leeuwarden en Amersfoort