


- BESTEMMINGEN**
- EENGEZINSHUIZEN IN OPEN BEBOUWING MET BIJBEHORENDE ERVEN
 - BIJZONDERE DOELEINDEN, SCHOOL MET BIJBEHORENDE ERVEN
 - NUTSGEBOUWTJES MET BIJBEHORENDE ERVEN
 - WEG
 - VOETPAD OF PLEIN
 - FIETSPAD
 - VOOR- OF ZIJTUIN, OPEN ERF
 - OPENBAARGROEN, PLANTSOEN OF BERM
 - WATER
 - SPORTTERREIN
 - VOLKSTUIEN
 - NATUURGEBIED

- AANDUIDINGEN**
- BESTAANDE BEBOUWING EN KADASTRALE GEGEVENS
 - VOORGEVELBOUWGRENS
 - ACHTERGEVELBOUWGRENS
 - BEBOUWINGSTROOK, BEBOUWINGSVLAK
 - BEBOUWINGSGRENS
 - BESTEMMINGSGRENS
 - WEGPROFIEL
 - 50% BEBOUWINGSPERCENTAGE T.O.V. HET GEHELE BOUWPERCEEL
 - AARDGASTRANSPORTLEIDING
 - MATEN IN METERS
 - 5
 - GRENS VAN HET PLAN

 Gemeente Heerenveen

BESTEMMINGSPLAN „OUDE THIALFBAAN“


Vastgesteld bij besluit van de raad der gemeente Heerenveen d.d. 25 september 1978.


voorzitter.

secretaris.

G.S.: 12-3-479, wosyod

Werknummer 201.467.000	Schaal 1:1000 1: 200	Datum 3-3-77	Gewijzigd 11-5-77 18-8-77 18-10-77 1-11-77 30-6-78
Blad	Formaat 90 x 60	Getekend VDH	



 Kuiper Compagnons
Bureau voor ruimtelijke ordening en architectuur BV
Guldenwaard 127 Postbus 9098
Rotterdam 3026
Telefoon 010 82 55 66

