




LEGENDA


 Plangebied


BESTEMMINGEN


 Verkeer - Verblijf

 Wonen


AANDUIDINGEN

 Bouwvlak

 maximale bouwhoogte (m)

 scheidingslijn bouwhoogte

VERKLARING:

 Gegevens ontleend aan de GBKN

vastgesteld door B en W op 16-12-2014

Gemeente Heerenveen

Uitwerking Skoatterwâld (Middenzone - West, deel 1)

vastgesteld

| | |
|-----------|-------------|
| Tekenaar: | E. Kemerink |
| Schaal: | 1 : 1000 |
| Formaat: | A3 |
| Datum: | 13-01-2015 |
| Bladnr: | 1 |





Plannr.: