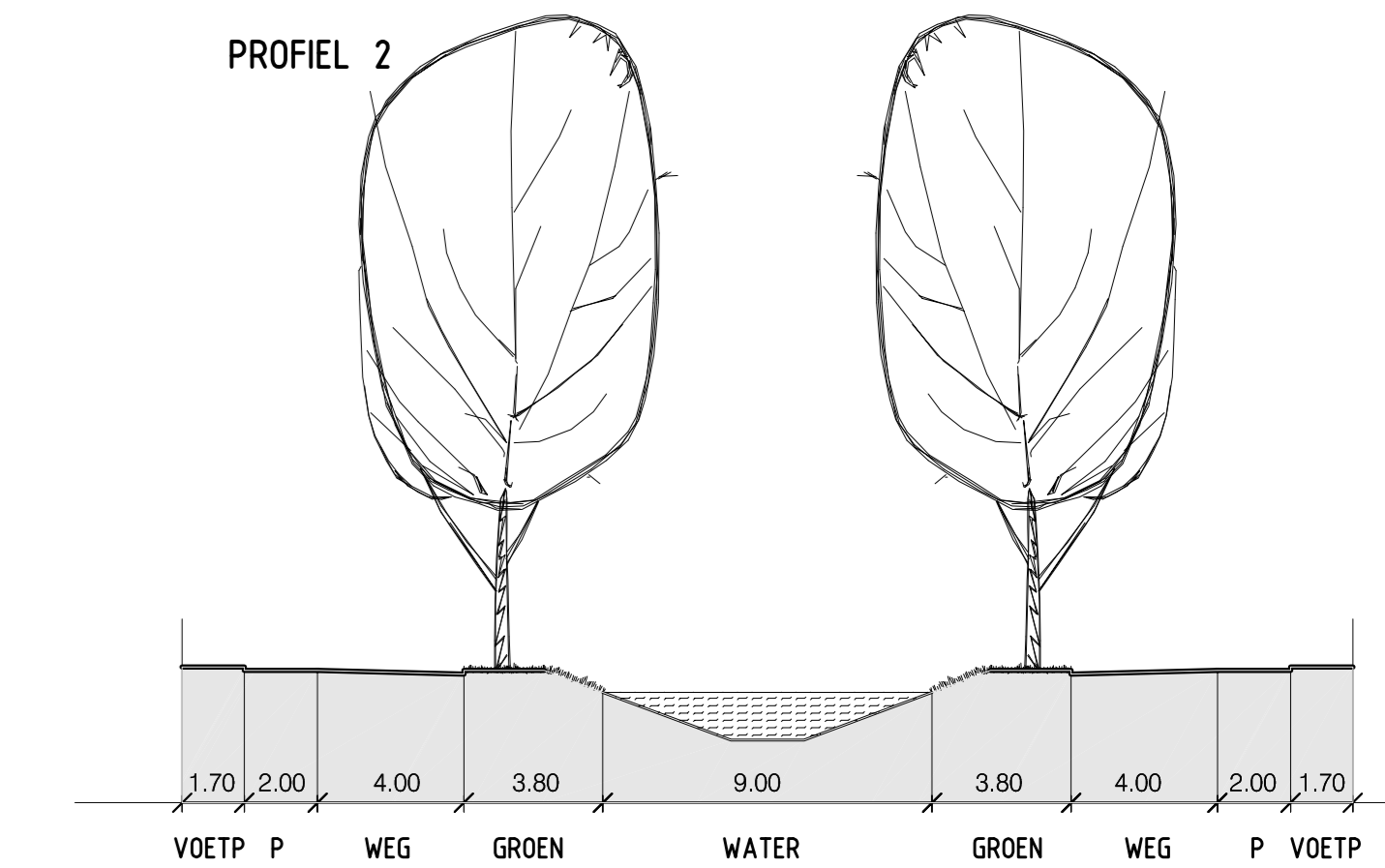
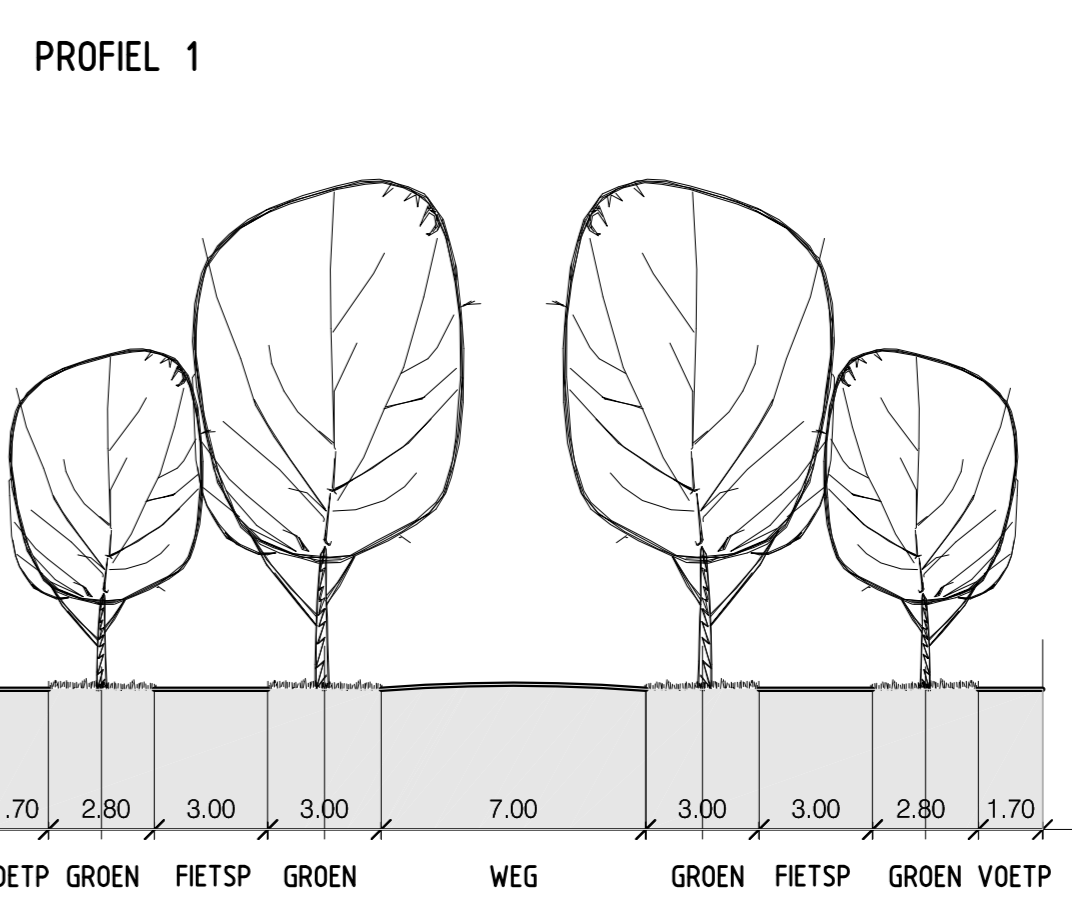
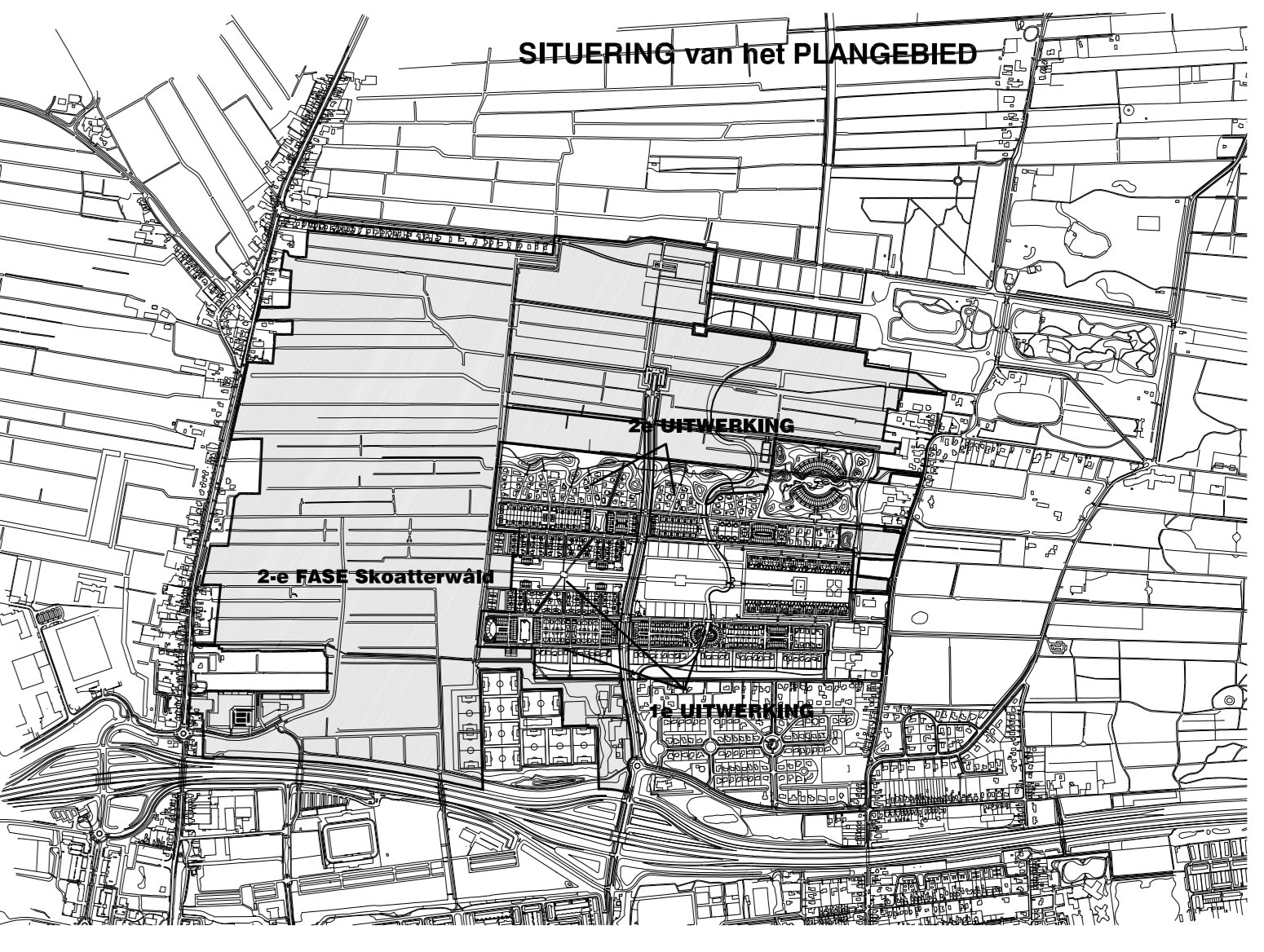


BESTEMMINGEN		AANDUIDINGEN	
UW	Uit te werken Woondoelinden	Art. 4	Bestaande bebouwing, kadastrale- en topografische gegevens
W	Woondoelinden	Art. 5	Bouwwak
(v)	-vrijstaand		Bouwgrens
(va)	-aaneengesloten en/of aaneengesloten		Grens tussen bouwhoogte
(as)	-aaneengesloten en/of gestapeld		Verplichte plaatsing voorgevel
(s)	-gestapeld		Bestemmingsgrens
C	Centrumdoelinden	Art. 6	Ontsluiting (met minimale breedte)
Rs	Sport en recreatie	Art. 7	Groen en Verblif (met minimale breedte)
B	Bedrijfsdoelinden	Art. 8	Groen en Water
B(tc)	Bedrijfsdoelinden, tuincentrum	Art. 8	Watergang
M	Maatschappelijke doelinden	Art. 9	Nullijn
M(m)	Maatschappelijke doelinden, museum	Art. 9	Fietsroute
M(s)	Maatschappelijke doelinden, school	Art. 9	Voetpad
UMK	Uit te werken Maatschappelijke doelinden en Kantoren	Art. 10	Met watergang te verbinden punten
MKB	Maatschappelijke doelinden, Kantoren en Bedrijven	Art. 11	Ontsluitingsweg
MKB/W	Maatschappelijke doelinden, Kantoren, Bedrijven en Woondoelinden	Art. 11	Maten in meters
V	Verkeersdoelinden	Art. 12	Brug, duiker of dam
Vv	Doelinden van verkeer en verrijl	Art. 12	Maximumbouwpercentage
V(p)	Verkeersdoelinden, parkeren	Art. 12	Gebiedsdeel
UG+UWA	Uit te werken Groenvoorzieningen en Water	Art. 13	Maximumbouwhoogte (in meters)
G	Groenvoorzieningen	Art. 14	Maximumbouwhoogte (in meters) Zie artikel 3 lid 3.3
G(p)	Groenvoorzieningen, park	Art. 14	Maximumgochhoogte (in meters)
G+WA	Groenvoorzieningen en Water	Art. 14	Werkplaats bijzondere woonvoorziening
Water	Water	Art. 15	Reservering begraafplaats
Ledingsstrook	Ledingsstrook	Art. 16	Waterervelden
E	Erf bij Woondoelinden	Art. 17	Waterstrip
			Minimum aantal parkeerplaatsen
			Doorgang
			Ontsluitingspunt
			Profiel
			Hindercontour sportterrein
			Bebouwingsafstand
			Toetsingsafstand
			Archeologische vindplaats
			Grens van het bestemmingsplan 2e en 3e Fase Skoatterwâld



Schaal 1:200



OVERLEG: 14-10-2003
 INPRAAK: 14-10-2003
 1e TERMOEDING ONTWERP: 7 oktober 2007
 VASTSTELLING

VERKOR: 201.403.01
 DATUM: januari 2004
 GETEKEND: GH

FORMAAT: 900X1300
 BESTAND: 1v1-01-01-01
 BLAD: 1 van 1

KuiperCompagnons
 Planbureau: Groning, Boshuizen, Architectuur, Landschap BV
 Oekelweg 11, 9712 JZ Groning, Nederland
 Telefoon: 011-424-0100
 Fax: 011-424-0101
 E-mail: info@kuipercompagnons.nl
 Website: www.kuipercompagnons.nl