

Gemeente Heerenveen

BESTEMMINGSPLAN - HEERENVEEN NOORD -

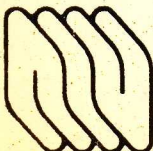

*Vastgesteld bij raadsbesluit van
14 januari 1976,*

[Signature] , Voorzitter .
[Signature] , secretaris .
81.8.00

*Behoudens de in rood doorgehaal-
de gedeelten van plankaart en voorschriften*
Goedgekeurd door de GEDEPUTEERDE
STATEN van FRIESLAND bij besluit
van heden no. 8517
Leeuwarden, 12 jan. 1977


[Signature] Voorzitter,
[Signature] Griffier,


Werknummer 201.444.000	Schaal 1:1000 1:200	Datum 12-7-74	Gewijzigd	
			2-10-74	EvS
Blad	Formaat 190 x 130	Getekend VD.H.	11-2-75 vdf.	
			14-8-75 vdf.	
			9-2-76 vdf.	



Renvooi

 MET BIJBEHORENDE ERVEN



 NUTSBEDRIJVEN
MET BIJBEHORENDE ERVEN

 NUTSGEBOUWTJES
MET BIJBEHORENDE ERVEN



 VERKEERSDOELEINDEN


 WEG


 VOETPAD OF PLEIN  FIETSPAD

 PARKEERTERRAIN EN/OF PARKEERSTROOK

 SPOORWEGDOELEINDEN




 AUTOBOXEN

 BENZINESTATION
MET BIJBEHORENDE ERVEN

 STATIONSPLEIN




 VOOR- OF ZIJTUIN


 VOLKSTUINEN


 OPENBAAR GROEN PLANTSOEN OF BERM





 BOS

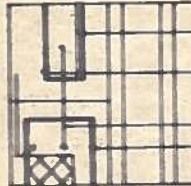
 SPORTTERREIN

 SPEELTERREIN


 AGRARISCHE DOELEINDEN, KLASSE B

 AGRARISCHE DOELEINDEN, KLASSE C

AANDUIDINGEN
 BESTAANDE BEBOUWING EN KADASTRALE GEGEVENS

 VOORGEVELBOUWGRENS
ACHTERGEVELBOUWGRENS
BEOUWINGSSTROOK, BEOUWINGSVLAK

 WINKELS TOEGESTAAN

 VERZORGENDE BEDRIJVEN TOEGESTAAN

 KANTOREN TOEGESTAAN

Uitsnede relevant gedeelte van de plankaart

