

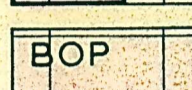








- BESTEMMINGEN**
-  KLEINE BEDRIJVEN MET BIJBEHOORENDE ERVEN
 -  NUTSBEDRIJVEN, MET BIJBEHOORENDE ERVEN
 -  OPSLAGTERREIN
 -  WEG
 -  VOETPAD OF PLEIN FIETSPAD
 -  OPENBAAR GROEN, PLANTSOEN OF BERM
 -  MASKERENDE BEPLANTING
 -  WATER
 -  VOLKSTUINEN

- AANDUIDINGEN**
-  BESTAANDE BEBOUWING EN KADASTRALE GEGEVENS
 -  BEBOUWINGSGRENS
 -  BEBOUWINGSVLAK
 -  BESTEMMINGSGRENS
 -  BRUG
 -  MATEN IN METERS
 -  GRENS VAN HET PLAN

ARCHIEFEXEMPLAAR



Gemeente Heerenveen

BESTEMMINGSPLAN - HET MEER -

Vastgesteld bij besluit van de raad der gemeente Heerenveen d.d. 22 oktober 1977

Voorzitter

Secretaris


Goedgekeurd door de GEDEPUTEERDE (STATEN van FRIESLAND bij besluit van heden no. 3333

Leeuwarden, 7 JULI 1980

Voorzitter

Griffier

Werknnummer	Schaal	Datum	Gewijzigd
201.469.000	1:1000	10-5-'77	20-7-'77
Blad	Formaat	Getekend	
	75 x 60	VD.H.	18.9.78
			20-4-'79



Kuiper Compagnons
Bureau voor ruimtelijke ordening en architectuur BV
Guldenwaard 127 Postbus 9098
Rotterdam 3026
Telefoon 010 825566