





integrale expertise bij ruimtelijke ontwikkeling

Nije Boarnsterdyk, Akkrum

Milieuhygiënisch vooronderzoek
Verkennd milieukundig bodemonderzoek

Kenmerk : A2065-06/PBE/rap1
Datum : 11 april 2022

Opdrachtgever : DNS Planvorming B.V.
: De heer R. Nijdam
: Klaprozenweg 75c
: 1033 NN Amsterdam

Goedkeuring	Functie	Datum	Handtekening
De heer P. van den Berg (Adviseur milieu)	Opsteller, auteur	11 april 2022	
Mevrouw P. Mulder (Projectleider)	2 ^e lezerschap en vrijgave	11 april 2022	



BRL SIKB 2000
protocol 2001, 2002

IDDS
's-Gravendijkseweg 37
2201 CZ Noordwijk
IDDS.nl

Postbus 126
2200 AC Noordwijk
info@idds.nl
071 - 402 8586

IDDS Ruimte & Ontwikkeling B.V.
KvK: 09157054
BTW: NL 815255172 B01
IBAN: NL21 RABO 0364 6212 22

INHOUDSOPGAVE

1. INLEIDING	4
2. MILIEUHYGIËNISCH VOORONDERZOEK.....	6
2.1 AANLEIDING VOORONDERZOEK	6
2.2 AFBAKENING ONDERZOEKSGBIED	7
2.3 POTENTIËLE BRONNEN VAN BODEMVERONTREINIGING.....	8
2.4 BODEMKWALITEIT EN ASBEST.....	8
2.5 BODEMOPBOUW EN GEOHYDROLOGIE.....	9
2.6 BEÏNVLOEDING.....	9
2.7 BODEMVERONTREINIGING	10
2.8 TERREINVERKENNING	10
2.9 BEOORDELING.....	11
2.10 CONCLUSIE EN HYPOTHESESTELLING.....	11
3. VERKENNEND BODEMONDERZOEK	12
3.1 ONDERZOEKSSTRATEGIE	12
3.2 UITVOERING VELDONDERZOEK.....	12
3.3 UITVOERING LABORATORIUMONDERZOEK	14
3.4 TOETSINGSKADER.....	15
3.5 INTERPRETATIE.....	16
3.6 TOETSING HYPOTHESE	17
3.7 CONCLUSIES	17
3.8 AANBEVELINGEN.....	18
4. BETROUWBAARHEID.....	19



BIJLAGEN

1. Kaarten en tekeningen
 - 1.1 Topografische kaart
 - 1.2 Situatietekening

2. Vooronderzoek
 - 2.1 Rapportage omgevingsdienst
 - 2.2 Fotoreportage

3. Veldonderzoek
 - 3.1 Formulieren veldonderzoek
 - 3.2 Boorstaten en legenda

4. Laboratoriumonderzoek
 - 4.1 Certificaat grond
 - 4.2 Certificaat grondwater

5. Toetsingstabellen
 - 5.1 Toetsingstabellen grond
 - 5.2 Toetsingstabellen grondwater

1. INLEIDING

In opdracht van DNS Planvorming B.V. is door IDDS een milieuhygiënisch vooronderzoek en een verkennend milieukundig bodemonderzoek uitgevoerd. De onderzoekslocatie staat bekend als Nije Boarnsterdyk, Akkrum (afbeelding 1).



Afbeelding 1: Onderzoeksgedebied (bron: OpenTopo)

Aanleiding en doelstelling

Het onderzoek is uitgevoerd in verband met de realisatie van een regelstation en de daaruit voortvloeiende aanvraag van een omgevingsvergunning (activiteit bouwen).

De doelstelling van het onderzoek is het bepalen van de milieuhygiënische kwaliteit van de landbodem (grond en grondwater) ter plaatse van de onderzoekslocatie.

Verklaring onafhankelijkheid

IDDS verklaart hierbij onafhankelijk te zijn van de opdrachtgever en geen belang te hebben bij de resultaten van het uitgevoerde onderzoek.

Milieuhygiënisch vooronderzoek

Voorafgaand aan een verkennend bodemonderzoek conform de onderzoeknorm NEN 5740;2009+A1;2016 dient een milieuhygiënisch vooronderzoek te worden uitgevoerd conform de onderzoeknorm NEN 5725;2017. Op basis van de informatie uit het vooronderzoek wordt een onderzoekshypothese geformuleerd.

Het doel van het vooronderzoek is inzicht te verkrijgen in de mogelijke aanwezigheid van verontreinigingen ter plaatse van de onderzoekslocatie. Hierbij wordt een inschatting gemaakt van de aard, mate, oorzaak en ligging van mogelijke verontreinigingen. Ook kunnen de resultaten van het vooronderzoek worden gebruikt bij de interpretatie van de resultaten van het bodemonderzoek.

Om dit doel te bereiken wordt relevante informatie over de onderzoekslocatie en eventueel de beïnvloeding vanuit de directe omgeving verzameld, geanalyseerd en geïnterpreteerd. De te verzamelen informatie is afhankelijk van de aanleiding en het doel van het vooronderzoek en heeft betrekking op locatiegegevens, bodemopbouw, geohydrologie, te verwachten bodemkwaliteit en potentieel bodembedreigende activiteiten op de locatie waar het vooronderzoek betrekking op heeft.

Verkennend bodemonderzoek

Ter bepaling van de milieuhygiënische bodemkwaliteit binnen de begrenzing van de onderzoekslocatie, is de onderzoeknorm NEN 5740;2009+A1;2016 gehanteerd. Deze norm beschrijft de werkwijze voor het opstellen van de onderzoeksstrategie bij een verkennend bodemonderzoek naar de (mogelijke) aanwezigheid van bodemverontreiniging en de werkwijze voor het bepalen van de milieuhygiënische kwaliteit van de bodem en eventueel vrijkomende grond.

Op basis van de informatie uit het milieuhygiënisch vooronderzoek wordt een onderzoekshypothese geformuleerd. Elke uit het milieuhygiënisch vooronderzoek resulterende onderzoekshypothese over de aan- of afwezigheid van bepaalde verontreinigende stoffen en de wijze van verspreiding wordt getoetst met een locatiespecifieke onderzoeksstrategie.

Leeswijzer

In hoofdstuk 2 wordt het milieuhygiënisch vooronderzoek stapsgewijs besproken. Het milieuhygiënisch vooronderzoek bestaat achtereenvolgens uit het vaststellen van de aanleiding en de afbakening van het onderzoeksgebied. Vervolgens wordt informatie verzameld van de voorgeschreven onderzoekaspecten en worden de onderzoeksvragen beantwoord. Op basis hiervan worden conclusies getrokken en wordt de hypothese voor de onderzoekslocatie vastgesteld.

In hoofdstuk 3 wordt het verkennend bodemonderzoek stapsgewijs besproken. Als eerste stap wordt, op basis van de bij het milieuhygiënisch vooronderzoek voor de locatie vastgestelde hypothese, de onderzoeksstrategie vastgesteld. Vervolgens worden de uitvoering en resultaten van het veld- en laboratoriumonderzoek apart besproken. Op basis van de onderzoekresultaten wordt de vastgestelde hypothese getoetst en worden indien van toepassing, aanbevelingen gedaan met betrekking tot eventueel te nemen vervolgstappen.

In hoofdstuk 4 wordt de betrouwbaarheid van het uitgevoerde onderzoek toegelicht.

2. MILIEUHYGIËNISCH VOORONDERZOEK

2.1 AANLEIDING VOORONDERZOEK

Afhankelijk van de aanleiding voor het verrichten van het vooronderzoek moet antwoord worden verkregen op een aantal onderzoeksvragen. Als eerste stap in het vooronderzoek dient derhalve de aanleiding te worden vastgesteld.


In de NEN 5725;2017 zijn zeven aanleidingen tot vooronderzoek naar landbodems geformuleerd. Opgemerkt wordt dat er sprake kan zijn van een combinatie van meerdere aanleidingen. In dat geval dienen de onderzoeksvragen voor elke afzonderlijke aanleiding te worden beantwoord. Voor onderhavig onderzoek is de volgende aanleiding vastgesteld:

- A. opstellen hypothese over de bodemkwaliteit ten behoeve van uit te voeren bodemonderzoek.

De onderzoeksvragen, behorende bij de vastgestelde aanleiding, zijn in de navolgende paragrafen in tabelvorm aangegeven. Per onderzoeksvraag is, direct onder de betreffende vraag, het antwoord opgenomen.

2.2 AFBAKENING ONDERZOEKSGBIED

TABEL 2.2.1: Afbakening onderzoeksgebied

Onderzoeksvraag		
Wat is de afbakening van de onderzoekslocatie en is deze voldoende?		
Uitwerking		Bronnen
Situering	Globale ligging: zie overzichtskaart 1.1 in bijlage 1. Begrenzing onderzoekslocatie: zie situatietekening 1.2 in bijlage 1.	
Adres	Nije Boarnsterdyk	
Postcode / Plaats	8491 KR Akkrum	
Gemeente	Heerenveen	
Provincie	Friesland	
RD-coördinaten	Omschrijving	Globaal middelpunt onderzoekslocatie
	X	185.887
	Y	562.432
Hoogte maaiveld	Z	Circa 0,1 m +NAP
Kadastraal	Gemeente	Akkrum
	Gemeentecode	AKM02
	Sectie	B
	Nummers	3477, 3483 en 3488 (allen gedeeltelijk)
Oppervlaktes (m ²)	Totaal	Ca. 6.400 m ²
	Bebouwd	-
	Verharding	Stelconplaten ca. 150 m ²
Belendingen	Alle richtingen	Rondom de locatie is sprake van agrarisch gebied. Ten westen van de onderzoekslocatie is een snelweg gelegen.
		 <p>Afbeelding 2: Onderzoekslocatie en belendingen (bron: IDDS Projectenkaart)</p>
Afbakening VO	25 meter buiten onderzoekslocatie	-
Conclusie		
Afbakening voldoende		

#1: Informatie opdrachtgever

#2: Google Maps / Perceelloop / AHN / IDDS Projectenkaart

2.3 POTENTIËLE BRONNEN VAN BODEMVERONTREINIGING

TABEL 2.3.1: Potentiële bronnen van bodemverontreiniging

Onderzoeksvraag		
Is sprake van potentiële bronnen van bodemverontreiniging, zowel vanuit het verleden als het heden? Zo ja, wat zijn de potentiële bronnen van bodemverontreiniging, waar liggen ze en wat zijn de verdachte parameters?		
Uitwerking		Bronnen
Voormalig gebruik	Uit historische bronnen is bekend dat de locatie van oudsher een agrarisch gebruik heeft gehad en nooit bebouwd is geweest.	#1 / #2
Potentiële bronnen	<i>Uit het voormalige gebruik zijn geen potentiële bronnen van bodemverontreiniging bekend.</i>	
Huidig gebruik	In de huidige situatie is de locatie in gebruik als weiland.	
Potentiële bronnen	<i>In de huidige situatie zijn geen potentiële bronnen van bodemverontreiniging bekend.</i>	
Toekomstig gebruik	Op de locatie wordt een regelstation gerealiseerd.	-
Conclusie		
Er is geen sprake van specifieke verdachte locaties en specifieke verdachte parameters.		

#1: Provincie Friesland; Omgevingsrapportage (opgenomen in bijlage 2)

#2: Bodemloket / TopoTijdreis

2.4 BODEMKWALITEIT EN ASBEST

TABEL 2.4.1: Bodemkwaliteit en asbest

Onderzoeksvraag		
Is de bodem asbestverdacht? Welke kwaliteitsklasse is toegekend aan de bodem in de bodemkwaliteitskaart en welke lagen zijn daarbij onderscheiden?		
Uitwerking		Bronnen
Asbest	Er is geen informatie beschikbaar omtrent een eventuele verdenking op de aanwezigheid van asbest in de bodem. Aangezien de locatie nooit bebouwd is geweest en een agrarisch gebruik heeft gehad wordt geen asbest in de bodem verwacht. Opgemerkt wordt dat, indien in de bodem sprake is van een puinbimenging, de locatie, ongeacht de gradatie van het puin, dient te worden aangemerkt als asbestverdacht.	#1
Bodemkwaliteit	Bodemfunctieklasse	Landbouw/natuur
	Bodemkwaliteitszone	Landbouw/natuur
	Ontgravingskaart boven- en ondergrond	Bovengrond (0,0 - 0,5 m-mv) : landbouw/natuur Ondergrond (0,5 - 2,0 m-mv) : landbouw/natuur
Conclusie		
De bodem is op voorhand niet asbestverdacht. De bodem heeft een verwachte kwaliteitsklasse 'landbouw/natuur'.		

#1: Provincie Friesland; Omgevingsrapportage (opgenomen in bijlage 2)

#2: Bodematlas Provincie Friesland

2.5 BODEMOPBOUW EN GEOHYDROLOGIE

TABEL 2.5.1: Bodemopbouw en geohydrologie

Onderzoeksvraag		
Wat is de bodemopbouw en geohydrologie en is er binnen het onderzoeksgebied sprake van verschillende fysische kwaliteiten en/of bodemvreemde lagen? Zo ja, welke fysische kwaliteiten en/of bodemvreemde lagen zijn er en waar bevinden deze zich?		
Uitwerking		Bronnen
Bodemopbouw (lokaal)	0,0 - 1,0 m-mv	Klei
	1,0 - 2,0 m-mv	Zand
	2,0 - 3,0 m-mv	Klei
Grondwater (lokaal)	Grondwaterstand freatisch	Circa 0,7 m-mv
	Een eenduidige stromingsrichting van het grondwater is niet bekend. Verwacht wordt dat het grondwater vanaf de onderzoekslocatie richting de aangrenzende sloot zal stromen en derhalve noordwestelijk gericht is. De stromingsrichting zal lokaal worden beïnvloed door objecten in de ondergrond.	
Voor zover bekend wordt het grondwater op en in de nabijheid van de onderzoekslocatie niet beïnvloed door menselijk handelen (drainage, bemalingen, etc.).		
Geohydrologie	0,0 - 20,0 m-mv	Deklaag
	20,0 - 30,0 m-mv	1 ^e watervoerend pakket
	30,0 - 60,0 m-mv	1 ^e afsluitende laag
Bodemvreemde lagen	Op de locatie zijn geen gedempte sloten of opgehoogde terreindelen aanwezig.	
Conclusie		
Ter plaatse van de onderzoekslocatie wordt in de bodem zand en klei zonder bodemvreemde bijmengingen verwacht.		

#1: DINOloket / Archief IDDS

2.6 BEÏNVLOEDING

TABEL 2.6.1: Beïnvloeding

Onderzoeksvraag		
Is sprake van beïnvloeding vanuit de omgeving van de bodemkwaliteit of de kwaliteit van het grondwater? Zo ja, welke beïnvloeding en waar?		
Uitwerking		Bronnen
Beïnvloeding	Er wordt op basis van de beschikbare informatie geen beïnvloeding vanuit de omgeving verwacht.	#1
Conclusie		
Er is voor zover bekend geen sprake van beïnvloeding vanuit de omgeving van de bodemkwaliteit en/of de kwaliteit van het grondwater.		

#1: Provincie Friesland; Omgevingsrapportage (opgenomen in bijlage 2)

2.7 BODEMVERONTREINIGING

TABEL 2.7.1: Bodemverontreiniging

Onderzoeksvraag		
Wordt op de locatie of een deel daarvan (een geval van ernstige) bodemverontreiniging vermoed? Zo ja, waar bevindt deze zich?		
Uitwerking		Bronnen
Onderzoek ter plaatse van de locatie		
Verwachting o.b.v. eerder bodem-onderzoek	Er is geen informatie beschikbaar/bekend. Voor zover bekend is er ter plaatse van de onderzoekslocatie tot op heden geen milieukundig bodemonderzoek uitgevoerd.	#1 / #2
Onderzoek nabij de locatie		
Verwachting o.b.v. eerder bodem-onderzoek	Nabij de onderzoekslocatie zijn diverse bodemonderzoeken uitgevoerd. De beschikbare onderzoeken zijn aangegeven in het bodemrapport van de Provincie Friesland, zie bijlage 2. Nabij de onderzoekslocatie zijn in de grond en het grondwater geen tot lichte verontreinigingen aangetoond. Uitzondering hierop is een sterke verontreiniging van het grondwater met arseen ten noorden van de onderzoekslocatie. Deze werd echter gerelateerd aan een natuurlijke herkomst.	#1 / #2
Conclusie		
Op basis van eerder uitgevoerde onderzoeken nabij de onderzoekslocatie worden in de bodem geen noemenswaardige verontreinigingen verwacht.		

#1: Provincie Friesland; Omgevingsrapportage (opgenomen in bijlage 2)

#2: Archief IDDS

2.8 TERREINVERKENNING

De terreinverkenning heeft tot doel om te controleren of de gedocumenteerde informatie overeenkomt met de daadwerkelijke situatie ter plaatse en deze aan te vullen met relevante waarnemingen.

De terreinverkenning is op 24 maart 2022 uitgevoerd. Op basis van de terreinverkenning blijkt geen sprake te zijn van aanvullende bijzonderheden en hebben zich geen wijzigingen voorgedaan ten opzichte van de reeds verkregen gegevens.

Ter illustratie is in bijlage 2 een fotoreportage opgenomen.

2.9 BEOORDELING

Het vooronderzoek is beoordeeld op afwijkingen ten opzichte van de NEN 5725:2017. Indien er sprake is van afwijkingen zijn deze omschreven en is de reden van afwijking aangegeven. Beoordeeld is in hoeverre de afwijking gevolgen heeft op de betrouwbaarheid en in hoeverre er sprake is van beperkingen in relatie tot de onderzoeksvragen. Vervolgens is beoordeeld in hoeverre de milieuhygiënische kwaliteit van de bodem, op basis van de resultaten van het vooronderzoek, afdoende bekend is, of in hoeverre bodemonderzoek noodzakelijk is.

In tabel 2.9.1 is de uitwerking met betrekking tot voornoemde onderzoeksvraag opgenomen.

TABEL 2.9.1: Beoordeling

Onderzoeksvraag		
Is de milieuhygiënische kwaliteit van de bodem afdoende bekend of is bodemonderzoek noodzakelijk?		
Beantwoording		
	Omschrijving	Reden afwijking
Afwijking	Geen	-
Gevolgen betrouwbaarheid	-	-
Beperkingen in relatie tot de onderzoeksvragen	-	-
Conclusie		
De milieuhygiënische bodemkwaliteit is niet afdoende bekend. Er is geen informatie beschikbaar omtrent de milieuhygiënische bodemkwaliteit ter plaatse van de onderzoekslocatie.		

2.10 CONCLUSIE EN HYPOTHESESTELLING

Op basis van de resultaten van het vooronderzoek zijn conclusies getrokken over de verwachting van de milieuhygiënische bodemkwaliteit en de aanwezige verontreinigende stoffen.

Op basis van de getrokken conclusie is een hypothese geformuleerd. De hypothese betreft voor elke (deel)locatie, in zowel het horizontale als het verticale vlak, de verwachting met betrekking tot de aanwezigheid van bodemverontreiniging. Bij eventueel bodemonderzoek dient de hypothesestelling als basis voor de onderzoeksstrategieën uit de desbetreffende norm-documenten. De hypothese en strategie zijn complementair aan elkaar.

TABEL 2.10.1: Conclusie en hypothese

Hypothese	
Algemeen	
Locatie	Gehele terrein
Conclusie	Er is geen informatie beschikbaar omtrent de actuele milieuhygiënische bodemkwaliteit van de locatie. Op basis van de resultaten van het milieuhygiënisch vooronderzoek worden in de bodem geen noemenswaardige verontreinigingen verwacht.
Hypothese	<u>Onverdacht</u>
Opmerking	<i>Op voorhand wordt er niet van uitgegaan dat in de grond sprake is van puinbijmengingen. Ingeval echter wel sprake blijkt te zijn van een puinbijmenging dient de locatie, ongeacht de gradatie aan bijmengingen, formeel als verdacht op asbest te worden aangemerkt.</i>

3. VERKENNEND BODEMONDERZOEK

3.1 ONDERZOEKSSTRATEGIE

De onderzoeksstrategie is gebaseerd op de hypothese zoals deze is vastgesteld op basis van het milieuhygiënisch vooronderzoek, zie hoofdstuk 2. De onderzoeksstrategie is aangegeven in tabel 3.1.1.

TABEL 3.1.1: Onderzoeksstrategie

Locatie	Onderzoeksstrategie
Gehele terrein	NEN 5740;2009+A1;2016; Onderzoeksstrategie voor een onverdachte niet-lijnvormige locatie (ONV-NL).
<i>Opmerking</i>	<i>Teneinde de representativiteit van het onderzoek te vergroten worden enkele ondiepe boringen dieper doorgezet.</i>

3.2 UITVOERING VELDONDERZOEK

Een samenvatting van de tijdens het veldonderzoek uitgevoerde werkzaamheden is opgenomen in de navolgende tabel. De posities van de genoemde meetpunten zijn weergegeven op situatietekening 1.2 die in bijlage 1 is opgenomen.

TABEL 3.2.1: Samenvatting veldonderzoek

Uitvoeringsperiode	Monstername grond – 24 maart 2022 Monstername grondwater – 31 maart 2022				
Uitvoerende partij	Poelsema Veldwerk B.V.				
BRL SIKB / protocol	BRL SIKB 2000 Protocol 2001, 2002				
Onderzoekaspect	Meetpunten			Codering	Bijzonderheden
	Type	Diepte [m-mv]	Aantal		
Gehele terrein	Boring	0,5	7	10 t/m 16	-
		1,0	3	07, 08, 09	
		2,0	5	02 t/m 06	
	Peilbuis	3,0	1	01	

Uitvoeringswijze

Tijdens het veldonderzoek is niet afgeweken van de beoordelingsrichtlijn. Het veldverslag met daarin de gegevens van het veldwerkbureau en de namen van de veldwerkers is opgenomen in bijlage 3. Het procescertificaat en het hierbij behorende keurmerk zijn van toepassing op de activiteiten met betrekking tot het veldonderzoek en de overdracht van de monsters, inclusief de daarbij behorende veldwerkregistratie aan een erkend laboratorium of aan de opdrachtgever.

Tijdens het verrichten van het veldonderzoek is de bodem zintuiglijk beoordeeld op de mogelijke aanwezigheid van verontreinigingen en is de bodemopbouw beschreven.

Bodemopbouw

Per meetpunt is de texturele, minerale en organische samenstelling van de bodem nauwkeurig beschreven. Op basis van deze beschrijving is per meetpunt een boorstaat vervaardigd. De boorstaten zijn opgenomen in bijlage 3.

De globale opbouw van de bodem ter plaatse van de gehele onderzoekslocatie, gebaseerd op de boorstaten, wordt als volgt omschreven:

- De toplaag bestaat overwegend uit klei. Hieronder is tot circa 2,0 m-mv zand aangetroffen met daaronder tot de geboorde diepte van maximaal 3,0 m-mv klei.

Zintuiglijk waargenomen bijzonderheden

Het opgeboorde bodemmateriaal is visueel geïnspecteerd op afwijkingen en op het voorkomen van bodemvreemde bijmengingen die kunnen duiden op een mogelijke verontreiniging van de bodem. Het materiaal is met name beoordeeld op de aard, grootte en gradatie van voorkomen. Sommige verontreinigingen die in de bodem aanwezig zijn, kunnen aan de geur herkend worden. Benadrukt dient te worden dat, indien tijdens de veldwerkzaamheden passieve geurwaarnemingen worden gedaan, deze gekarakteriseerd worden en per boorpunt worden beschreven.

Indien er sprake is van afwijkingen en/of bijmengingen zijn deze, per meetpunt en per bodemlaag, aangegeven in de boorstaten die zijn opgenomen in bijlage 3. Op basis van de boorstaten blijkt in hoofdlijnen het navolgende:

- In de grond is geen sprake van bijmengingen met bodemvreemde materialen.

Asbest

Het veldonderzoek is uitgevoerd door veldwerkers welke zijn opgeleid voor het herkennen van asbestverdachte materialen. Tijdens de uitvoering van het bodemonderzoek is het maaiveld van de onderzoekslocatie, evenals het opgeboorde bodemmateriaal visueel beoordeeld op de aanwezigheid van asbestverdachte materialen (fractie > 20 mm).

Indien asbestverdacht materiaal is aangetroffen is dit, per boorpunt en per bodemlaag, aangegeven in de boorstaten die zijn opgenomen in bijlage 3. Op basis van de visuele inspectie op asbest blijkt het navolgende:

- In de opgeboorde grond is visueel geen asbestverdacht materiaal (fractie > 20 mm) aangetroffen.

Grondwater

Voorafgaand aan de bemonstering van het grondwater is de actuele grondwaterstand opgenomen ten opzichte van het maaiveld. Van het bemonsterde grondwater is in het veld de zuurgraad (pH), het elektrisch geleidingsvermogen (EC) en de mate van troebelheid (NTU) gemeten. Het bemonsterde grondwater is zintuiglijk beoordeeld op eventuele afwijkingen die kunnen duiden op een bodemverontreiniging.

In de navolgende tabel zijn de resultaten opgenomen van de uitgevoerde metingen en verrichte waarnemingen.

TABEL 3.2.2: Metingen uitgevoerd aan het grondwater

Peilbuis	Filterstelling [m-mv]	Grondwater-stand [m-mv]	pH [-]	EC [µS/cm]	Troebelheid [NTU]	Monstername d.d.	Zintuiglijke afwijkingen / overige bijzonderheden
01	1,9 – 2,9	0,68	6,6	2.420	226	31-03-2022	Geen bijzonderheden

Op basis van de veldwaarnemingen en metingen blijkt het navolgende:

- Aan het bemonsterde grondwater zijn geen afwijkingen waargenomen die kunnen duiden op een eventuele bodemverontreiniging.
- De gemeten waarden voor de zuurgraad en het elektrisch geleidingsvermogen duiden niet op een eventuele verontreiniging van het grondwater.
- Opgemerkt wordt dat de gemeten waarde voor de troebelheid enigszins verhoogd is. Echter, een verklaring hiervoor is op basis van de voor de omgeving bekende gegevens niet bekend.

3.3 UITVOERING LABORATORIUMONDERZOEK

Voor de verrichting van het chemisch onderzoek zijn de monsters overgebracht naar een (RvA) geaccrediteerd en AS3000 erkend laboratorium. De naam en contactgegevens van het betreffende laboratorium, alsmede de data waarop de monstervoorbehandeling en het analytisch onderzoek is uitgevoerd, zijn aangegeven op de analysecertificaten die in bijlage 4 zijn opgenomen.

Analysestrategie

Bij de selectie van de grond(meng)monsters is, voor het verkrijgen van een representatief beeld van de milieuhygiënische kwaliteit van de bodem, rekening gehouden met de bodemopbouw en eventuele zintuiglijk waargenomen afwijkingen. Voor het verkrijgen van een ruimtedekkend beeld is eveneens rekening gehouden met de situering van de boringen. In tabel 3.4.1 is een overzicht gegeven van de monsters, waar van toepassing de monstersamenstelling, de monstertrajecten en de uitgevoerde analyses.

Samenstelling analysepakketten

In het standaardpakket voor grond zijn de volgende analyses opgenomen:

- Zware metalen (barium, cadmium, kobalt, koper, kwik, lood, molybdeen, nikkel en zink).
- PAK (polycyclische aromatische koolwaterstoffen).
- Minerale olie (GC).
- PCB (PolyChloorBifenylen).

Ten behoeve van de toetsing van de analyseresultaten zijn van alle grondmonsters de percentages lutum en/of organische stof bepaald.

In het standaardpakket voor grondwater zijn de volgende analyses opgenomen:

- Zware metalen (barium, cadmium, kobalt, koper, kwik, lood, molybdeen, nikkel en zink).
- BTEXNS (benzeen, toluen, ethylbenzeen, xylenen, naftaleen en styreen).
- VOCl (vluchtige organochloorverbindingen).
- Minerale olie.

3.4 TOETSINGSKADER

De resultaten van de chemische analyses zijn weergegeven op de analysecertificaten, die in bijlage 4 zijn opgenomen. De analyseresultaten zijn, waar van toepassing, getoetst middels de Bodem Toets en Validatieservice (BoToVa). De toetsingstabellen zijn opgenomen in bijlage 5.

Wet bodembescherming (Wbb)

Voor de interpretatie van de resultaten van de chemische analyses van de grondmonsters zijn de meetwaarden, conform bijlage G van de Regeling bodemkwaliteit, gecorrigeerd voor de gemeten percentages lutum en/of organische stof.

De gecorrigeerde meetwaarden zijn vergeleken met het toetsingskader van de Wet bodembescherming. Dit toetsingskader bestaat uit de achtergrondwaarden, zoals opgenomen in bijlage B van de Regeling bodemkwaliteit, en de interventiewaarden, zoals opgenomen in de Circulaire bodemsanering per 1 juli 2013 (Staatscourant nr. 16675, 27 juni 2013).

Naast het wettelijk kader zijn de gecorrigeerde meetwaarden getoetst aan de tussenwaarden, zijnde het rekenkundig gemiddelde van de achtergrond- en interventiewaarden voor de betreffende stof. Indien de gecorrigeerde meetwaarde voor één of meerdere stoffen de tussenwaarde overschrijdt kan in potentie sprake zijn van een geval van ernstige bodemverontreiniging (Handhavingsuitvoeringsmethode Wbb, versie 7.5 van het SIKB) en is het uitvoeren van nader bodemonderzoek in veel gevallen noodzakelijk.

In tabel 3.4.1 zijn de resultaten van het veld- en laboratoriumonderzoek opgenomen alsmede de resultaten van de uitgevoerde toetsingen.

- <AW / <S *niet verontreinigd*: het gehalte / de concentratie is lager dan of gelijk aan de achtergrondwaarde (grond) of streefwaarde (grondwater), dan wel de rapportagegrens;
- >AW / >S *licht verontreinigd*: het gehalte overschrijdt de achtergrondwaarde (grond) of streefwaarde (grondwater) en is lager dan of gelijk aan de tussenwaarde, zijnde licht verontreinigd;
- >T *matig verontreinigd*: het gehalte overschrijdt de tussenwaarde en is lager dan of gelijk aan de interventiewaarde;
- >I *sterk verontreinigd*: het gehalte overschrijdt de interventiewaarde.

TABEL 3.4.1: Overzicht monsters, monstersamenstelling, analyses en toetsingsresultaten

Monstercodes, deelmonsters en bodemlagen (bodemlagen in cm-mv)	Matrix en eventuele bijzonderheden	Analyse	Toetsingsresultaten		
			Wbb (index)		
			> AW / > S (licht verhoogd)	> T (matig verhoogd)	> I (sterk verhoogd)
Bovengrond					
MM01 01 (0 - 40), 04 (0 - 50), 05 (0 - 50), 07 (0 - 40), 09 (0 - 30), 10 (0 - 50), 11 (0 - 30), 12 (0 - 30)	Klei	#1	-	-	-
MM02 02 (0 - 30), 06 (0 - 40), 08 (0 - 30), 13 (0 - 50), 14 (0 - 50), 15 (0 - 20), 16 (0 - 50)	Klei	#1	-	-	-
Ondergrond					
MM07 01 (80 - 120), 03 (50 - 70), 04 (50 - 100), 05 (50 - 80), 06 (100 - 150), 07 (80 - 100), 08 (80 - 100)	Zand	#1	-	-	-
MM08 02 (100 - 140), 03 (70 - 100), 05 (80 - 110), 06 (80 - 100), 09 (50 - 100)	Klei	#1	-	-	-
Grondwater					
Peilbuis 01 (190-290)	Grondwater	#2	Zink (0,03)	-	-

Blanco : Niet geanalyseerd / onderzocht / getoetst
 #1 : Standaardpakket grond
 #2 : Standaard pakket grondwater
 > AW : > Achtergrondwaarde
 > I : > Interventiewaarde
 Index : (GSSD - AW) / (I - AW)

3.5 INTERPRETATIE

Boven- en ondergrond

De toplaag bestaat overwegend uit klei. Hieronder is tot circa 2,0 m-mv zand aangetroffen met daaronder tot de geboorde diepte van maximaal 3,0 m-mv klei. In de grond is geen sprake van bijmengingen met bodemvreemde materialen. Visueel is geen asbestverdacht materiaal aangetroffen.

Op basis van de analyse- en toetsingsresultaten blijken de boven- en ondergrond niet verontreinigd te zijn met de onderzochte parameters.

Grondwater

Aan het bemonsterde grondwater zijn geen afwijkingen waargenomen die kunnen duiden op een eventuele bodemverontreiniging. De gemeten waarden voor de zuurgraad en het elektrisch geleidingsvermogen duiden niet op een eventuele verontreiniging van het grondwater.

Op basis van de analyse- en toetsingsresultaten blijkt het grondwater licht verontreinigd te zijn met zink.

Middels onderhavig onderzoek is de milieuhygiënische kwaliteit van de grond en het grondwater afdoende mate vastgelegd. De grond is niet verontreinigd. Het grondwater is hooguit licht verontreinigd. De onderzoeksresultaten geven geen aanleiding tot het uitvoeren van vervolgonderzoek.

3.6 TOETSING HYPOTHESE

De op basis van het milieuhygiënisch vooronderzoek vastgestelde onderzoekshypothese is getoetst aan de resultaten van het verkennend bodemonderzoek. De toetsing van de hypothese is in onderstaande tabel opgenomen. Indien van toepassing is, bij een (gedeeltelijk) onjuiste hypothese de invloed op representativiteit van het onderzoek in relatie met de gevolgde onderzoeksstrategie aangegeven.

TABEL 3.6.1: Hypothese en onderzoeksstrategie

Algemeen	
Hypothese	Onverdacht
Toetsing	Op basis van de onderzoeksresultaten wordt de hypothese: Verworpen (formeel) Reden: in het grondwater komen lichte verontreinigingen voor.
Representativiteit	Onzes inziens heeft de toegepaste onderzoeksstrategie geen invloed gehad op de representativiteit van het onderzoek.

3.7 CONCLUSIES

In opdracht van DNS Planvorming B.V. is door IDDS een milieuhygiënisch vooronderzoek en een verkennend milieukundig bodemonderzoek uitgevoerd. De onderzoekslocatie staat bekend als Nije Boarnsterdyk, Akkrum.

Het onderzoek is uitgevoerd in verband met de realisatie van een regelstation en de daaruit voortvloeiende aanvraag van een omgevingsvergunning (activiteit bouwen).

Middels onderhavig onderzoek is de milieuhygiënische kwaliteit van de landbodem (grond en grondwater) ter plaatse van de onderzoekslocatie bepaald.

Op basis van de verkregen onderzoekresultaten worden de volgende conclusies gesteld:

- In de grond is geen sprake van bijmengingen met bodemvreemde materialen;
- De boven- en ondergrond zijn niet verontreinigd;
- Het grondwater is hooguit licht verontreinigd met zink.

Middels onderhavig onderzoek is de actuele bodemkwaliteit vastgelegd. Op basis van de verkregen onderzoeksresultaten worden er vanuit milieuhygiënisch oogpunt geen belemmeringen voorzien met betrekking tot de voorgenomen realisatie van een regelstation en het hierop volgende gebruik.

Gelet op de onderzoeksresultaten, te weten de aangetoonde overschrijding van de betreffende streefwaarde (grondwater) dient de hypothese onverdacht voor de onderzoekslocatie formeel te worden verworpen. Echter, de gemeten waarde is dermate gering dat aanvullend onderzoek naar het voorkomen van deze stof in de bodem op het perceel ingevolge de Wet bodembescherming, niet noodzakelijk is.

3.8 AANBEVELINGEN

Wij adviseren om de onderzoeksresultaten voor te leggen aan het bevoegd gezag om na te gaan of zij kunnen instemmen met de onderzoeksresultaten en bovengenoemde conclusies ten behoeve van het verkrijgen van een omgevingsvergunning (activiteit bouwen).

Indien op de onderzoekslocatie ten gevolge van graafwerkzaamheden grond vrijkomt en buiten de locatie wordt hergebruikt, vindt hergebruik veelal plaats binnen het kader van het Besluit bodemkwaliteit. In dat geval dient de chemische kwaliteit van de grond te worden getoetst aan de kwaliteitsnormen die door het Besluit bodemkwaliteit aan de betreffende toepassing worden verbonden.

Het bodemonderzoek is steekproefsgewijs uitgevoerd. Hierdoor is het niet uit te sluiten dat plaatselijk sprake kan zijn van een afwijkende bodemopbouw. Indien op de locatie graafwerkzaamheden worden uitgevoerd wordt derhalve aanbevolen om alert te blijven op plaatselijke afwijkingen in de bodem die kunnen wijzen op een eventuele bodemverontreiniging.

4. BETROUWBAARHEID

Het onderhavige onderzoek is op zorgvuldige wijze verricht volgens de algemeen geaccepteerde inzichten en methoden. Echter, een bodemonderzoek is gebaseerd op het nemen van een beperkt aantal monsters en chemische analyses.

IDDS streeft naar een zo groot mogelijke representativiteit van het onderzoek. Toch blijft het mogelijk dat lokaal afwijkingen in de milieuhygiënische kwaliteit of opbouw van het bodemmateriaal voorkomen, ten opzichte van de in onderhavig rapport beschreven situatie. IDDS acht zich niet aansprakelijk voor eventuele schade die als gevolg van deze afwijkingen zou kunnen ontstaan.

Hierbij dient tevens te worden gewezen op het feit dat het uitgevoerde onderzoek een momentopname is. Beïnvloeding van de milieuhygiënische kwaliteit van de bodem (grond en grondwater) zou plaats kunnen vinden na uitvoering van dit onderzoek door, bijvoorbeeld het bouwrijp maken van de locatie, het aanvoeren van grond van elders, toevoeging van bodemvreemde materialen of het naar de onderzoekslocatie verspreiden van verontreinigingen van verder gelegen terreinen via het grondwater.

Naarmate de periode tussen de uitvoering van het onderzoek en het gebruik van de resultaten langer wordt, zal meer voorzichtigheid betracht moeten worden. In veel gevallen hanteren de beoordelende instanties termijnen (doorgaans maximaal 3 jaar voor een bedrijfslocatie en maximaal 5 jaar voor een woonlocatie) waarbinnen de onderzoeksresultaten representatief worden geacht te zijn.

Bij het gebruik van de resultaten van dit onderzoek dient het doel van het onderzoek goed in ogenschouw te worden genomen. Zo zullen de resultaten van een onderzoek naar het voorkomen en/of verspreiding van één specifieke verontreinigende stof geen uitsluitel bieden omtrent de aanwezigheid aan verhoogde concentraties van overige, niet onderzochte verontreinigende stoffen.



BIJLAGE 1.1
Topografische kaart

1.1 Topografische kaart



Legenda

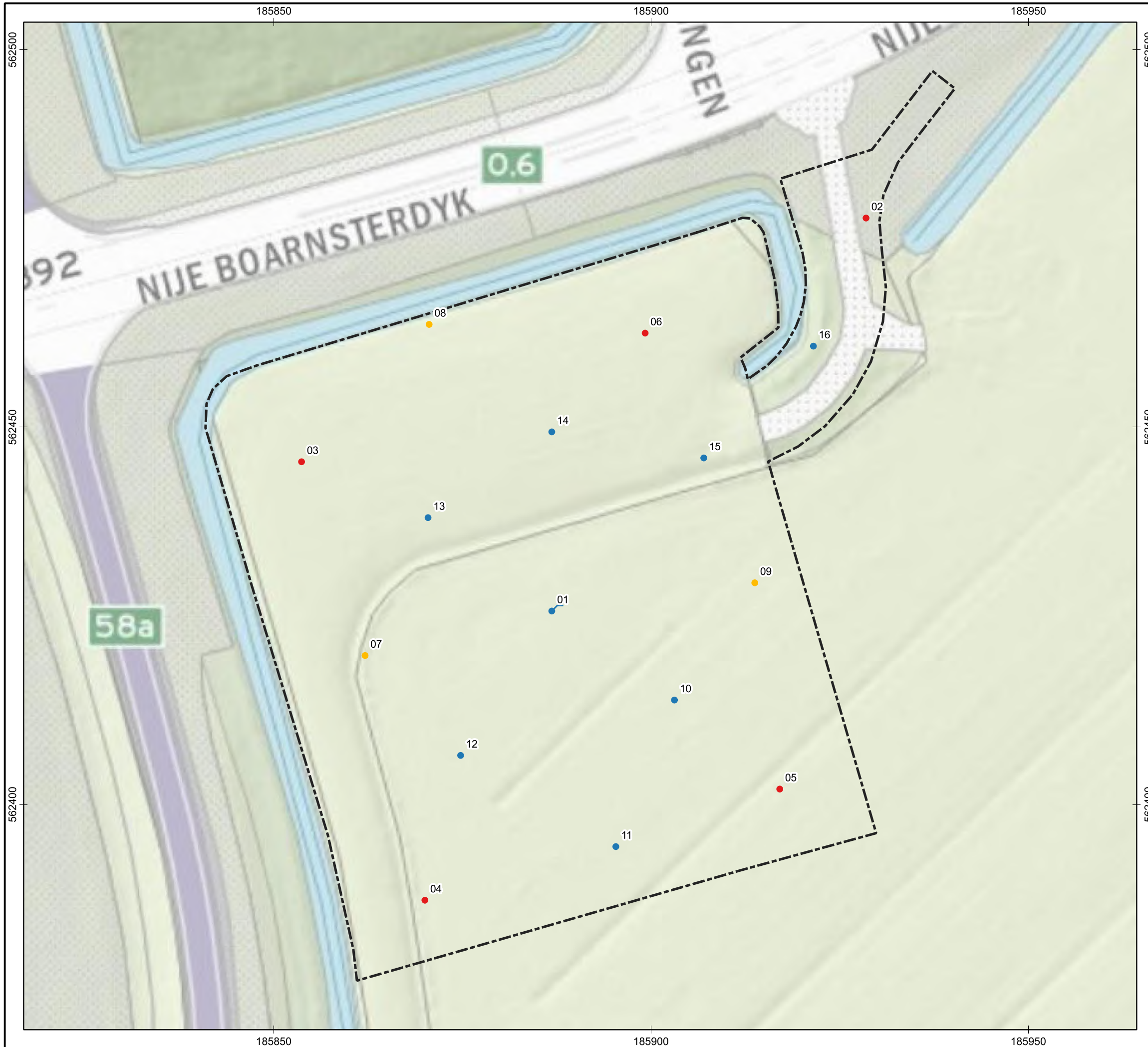
— Locatie-aanduiding

integrale expertise bij ruimtelijke ontwikkeling





BIJLAGE 1.2
Situatietekening



Legenda

Plangebied

Boringen

- Boring tot 0,5 m-mv
- Boring tot 1,0 m-mv
- Boring tot 2,0 m-mv
- Boring met peilbuis



Opdrachtgever
DNS Planvorming B.V.

Projectnummer
A2065

Locatie
Nije Boarnsterdyk, Akkrum

Getekend: PBE

Formaat: A3

Schaal: 1:500

Schaal situatie: 1:5.000


Datum: 11-4-2022

Omschrijving
Verkennd bodemonderzoek

Bijlagennummer
1.2

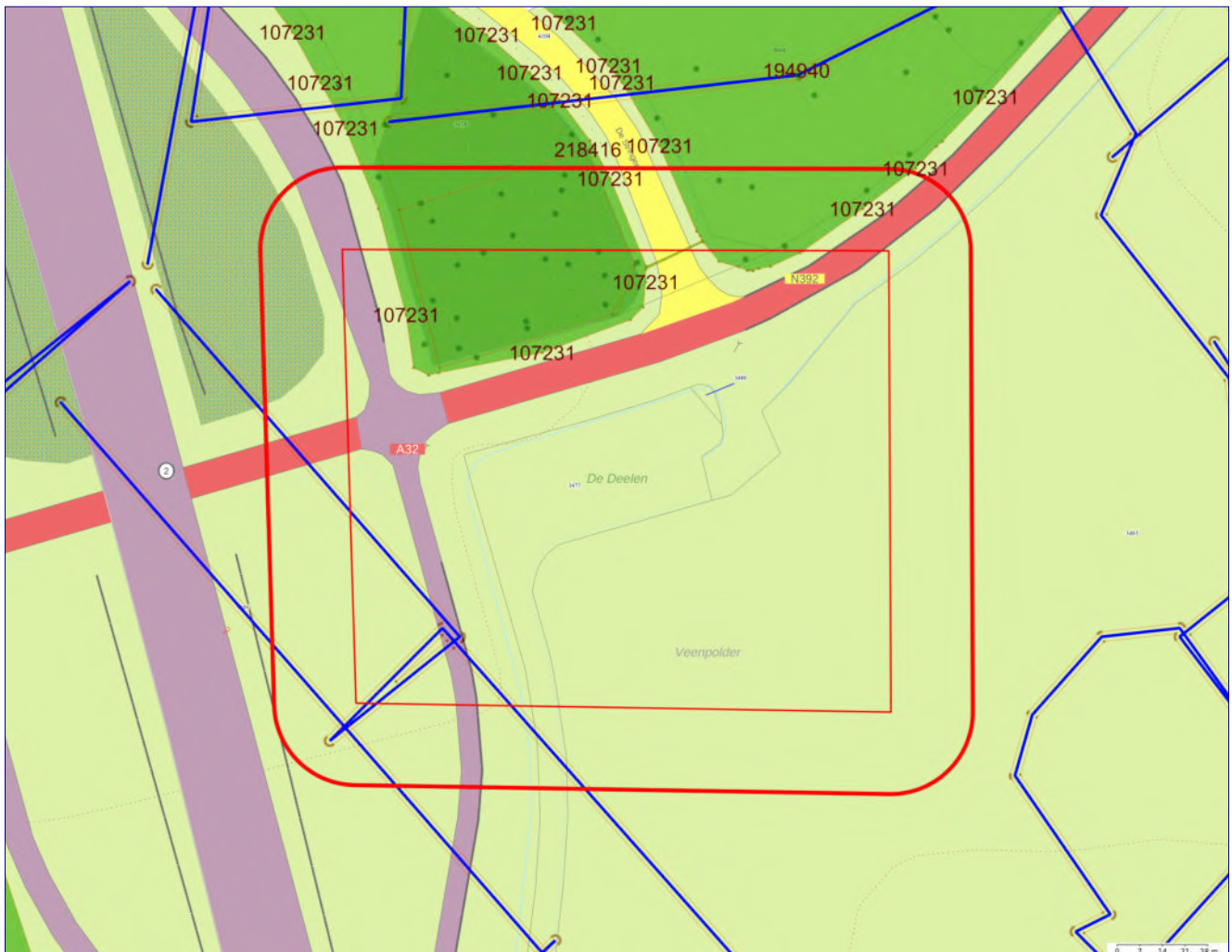


BIJLAGE 2.1
Rapportage omgevingsdienst




Bodeminformatie

A2065



	Getoonde informatie in rapportage		Zorgmaatregel
	25-meter contour		Slootdempingen
	Locatie-ID		Locaties
	Onderzoek vlak		Nog aanwezige dan wel gesaneerde tanks
	Verontreinigingscontour		Boringen
	Saneringscontour		



Toelichting

Deze rapportage is automatisch tot stand gekomen. De informatie is afkomstig uit het bodeminformatiesysteem van de Provincie Fryslân en de Friese gemeenten.

Voor het grondgebied van de gemeente Leeuwarden is alleen informatie opgenomen over waterbodemonverontreiniging. Om volledige informatie te krijgen over de bodemkwaliteit in de gemeente Leeuwarden dient u zich te richten tot deze gemeente.

Alle in deze rapportage geraadpleegde informatiebronnen zijn in juli 2009 samengevoegd in één centrale database. Hierbij is geen inhoudelijke herbeoordeling van de samengevoegde informatie op de locaties uitgevoerd. Mocht u naar aanleiding van dit rapport nog stuiten op onduidelijkheden, dan kunt u contact opnemen met de betreffende gemeente waarin deze locatie ligt. Als het noodzakelijk is om een herbeoordeling uit te voeren van de locatie en eventueel omliggende locaties, dan zal de betreffende gemeente het dossier met eventuele aanvullende informatie opnieuw beoordelen en u voorzien van een nieuwe rapportage.

Beoordeling en advies

Deze rapportage geeft inzicht of in het kader van de saneringsregeling van de Wet bodembescherming nog acties ondernomen moeten worden binnen de opgegeven contour. De rapportage geeft antwoorden op de volgende vragen.

Is er bodeminformatie op het opgegeven adres geregistreerd?

Is er bodeminformatie binnen de opgegeven contour bekend?

Zo ja:

Wat is de kans op aanwezigheid van bodemonverontreiniging dan wel de ernst van de geconstateerde verontreiniging?

Welke vervolg actie is nodig of wordt geadviseerd?

Indien antwoord op deze vragen ontbreekt kunt u zelf aan de hand van eventueel beschikbare informatie van bodembedreigende activiteiten en onderzoekssamenvattingen een eigen oordeel vormen. Mocht u behoefte hebben aan een bevestiging van uw oordeel neem dan contact op met de betreffende gemeente.

Nadere informatie over de Wet bodembescherming, de geraadpleegde informatie bronnen en gebruikte termen treft u aan in de bijlage van dit rapport.

Disclaimer

De bodeminformatie is met zorg ingevoerd. Toch kan het voorkomen dat deze informatie verouderd is, onvolledig is of onjuistheden bevat. De Provincie Fryslân en de Friese gemeenten achten zich niet aansprakelijk voor enigerlei schade die het directe of indirecte gevolg is van of in verband staat met het gebruik van deze informatie. U helpt de provincie en de gemeenten door eventuele geconstateerde fouten of gebreken te melden.

Leeswijzer


Met het plaatje op bladzijde 1 kunt u in één oogopslag zien wat voor relevante bodeminformatie aanwezig is:

- groen geeft aan dat er onderzoek is uitgevoerd;
- okergeel geeft aan dat er een verontreiniging zit
- bruin geeft aan dat er een sanering heeft plaatsgevonden
- zwart geeft aan de plekken waarop een zorgmaatregel (ook kadastraal geregistreerd) van toepassing is
- oranje lijnen geven de locatiecontour aan; kleine vierkantjes geven aan dat er gegevens over bedrijfsactiviteit aanwezig zijn
- blauwe lijnen geven de plek aan van slootdempingen of (tram en spoor)traces
- donkergroene punten geven aan waar boringen zijn gezet
- rode driehoekjes geven aan waar tanks zitten of hebben gezeten.

Het lange nummer verwijst naar een locatie-ID waaronder u nadere informatie kunt vinden in deze rapportage.

In het hoofdstuk Samenvatting bodeminformatie is de informatie over locaties, onderzoeken en tanks opgenomen welke (grafisch) binnen de opgegeven contour vallen.

Voor de gedetailleerde informatie behorende bij een locatie wordt u verwezen naar het hoofdstuk Aanvullende bodeminformatie.



Locaties (overlap met contour)

LOC. ID	Naam	Beoordeling Wbb	Vervolgactie Wbb
179463	demping (niet gespecificeerd) Akkrum		voldoende onderzocht
218416	De Stringen	Niet verontreinigd	voldoende onderzocht
107231	AKKR, Boarnsterdijk		voldoende onderzocht

Uitgevoerde onderzoeken (overlap met contour)

Loc. ID	Naam+datum onderzoek	Rapportnummer	Onderzoeksbureau
107231	Verkennd onderzoek NEN 5740: 12-10-2006	NN-MI20060549	DHV
107231	Verkennd onderzoek NEN 5740: 19-6-2000	250060	Verhoeve Advies & Realisatie BV
218416	Verkennd onderzoek NEN 5740	130033	BodemVisie

Nog aanwezige dan wel gesaneerde tanks

Gegevens niet beschikbaar


Aanvullende bodeminformatie

179463 demping (niet gespecificeerd) Akkrum

Locatiecode	NZ054421963
Straat	
Huisnummer	
Huisletter	
Toevoeging	
Postcode	
Plaats	AKKRUM
Gemeente	Heerenveen (0074)
Land-/ Waterbodem	Landbodem
Bedrijfsactiviteit + kans op bodemverontreiniging	demping (niet gespecificeerd), NSX 1.9
Beoordeling Wbb	
Opgelegde beperkingen Wbb	
Welke vervolgactie is nodig of wordt geadviseerd?	voldoende onderzocht

Besluiten bij locatie

Gegevens niet beschikbaar



Achtkarspelen, Ameland, Dantumadiel, de Fryske Marren,
Harlingen, Heerenveen, Noardeast-Fryslân, Opsterland,
Ooststellingwerf, Schiermonnikoog, Smallingerland,
Súdwest-Fryslân, Terschelling, Tytsjerksteradiel, Vlieland,
Wadhoeke, Weststellingwerf en Provincie Fryslân

Onderzoeken bij locatie

Gegevens niet beschikbaar

Gebruiken bij locatie

UBI-omschrijving	NSX	Onderzocht	Start activiteit	Eind activiteit	Vervallen
demping (niet gespecificeerd)	1,9	onbekend	2000	Heden	onbekend

Verontreinigingsbronnen uit het Historisch Bodembestand (HBB)

demping (niet gespecificeerd)

Bedrijfsnaam	
UBI-omschrijving	demping (niet gespecificeerd)
UBI-klasse	2
Start activiteit	
Einde activiteit	
Vermelding uit de bron	
Vindplaats	Luchtfoto 2000
Dossiernummer	11C_noord

218416 De Stringen


Locatiecode	NZ005500150
Straat	De Stringen
Huisnummer	
Huisletter	
Toevoeging	
Postcode	8491AR
Plaats	AKKRUM
Gemeente	Heerenveen (0074)
Land-/ Waterbodem	Landbodem
Bedrijfsactiviteit + kans op bodemverontreiniging	
Beoordeling Wbb	Niet verontreinigd
Opgelegde beperkingen Wbb	
Welke vervolgactie is nodig of wordt geadviseerd?	voldoende onderzocht

Besluiten bij locatie

Gegevens niet beschikbaar

Onderzoeken bij locatie

Verkennd onderzoek NEN 5740



Achtkarspelen, Ameland, Dantumadiel, de Fryske Marren,
Harlingen, Heerenveen, Noardeast-Fryslân, Opsterland,
Ooststellingwerf, Schiermonnikoog, Smallingerland,
Súdwest-Fryslân, Terschelling, Tytsjerksteradiel, Vlieland,
Waadhoeke, Weststellingwerf en Provincie Fryslân

Rapportnummer	130033
Datum rapport	28-10-2013
Onderzoeksbureau	BodemVisie
Aanleiding	Civieltechnisch
Conclusie	ZW: geen bijzonderheden BG: <AW OG: <AW GW: <S
	Geen belemmering

Opmerkingen

Gebuiken bij locatie

Gegevens niet beschikbaar

Verontreinigingsbronnen uit het Historisch Bodembestand (HBB)

Gegevens niet beschikbaar

107231 AKKR, Boarnsterdijk

Locatiecode	FR005500517
Straat	
Huisnummer	
Huisletter	
Toevoeging	
Postcode	
Plaats	AKKRUM
Gemeente	Heerenveen (0074)
Land-/ Waterbodem	Landbodem
Bedrijfsactiviteit + kans op bodemverontreiniging	
Beoordeling Wbb	niet ernstig, plaatselijk sterk verontreinigd
Opgelegde beperkingen Wbb	
Welke vervolgactie is nodig of wordt geadviseerd?	voldoende onderzocht


Besluiten bij locatie

Gegevens niet beschikbaar

Onderzoeken bij locatie

Verkennd onderzoek NEN 5740: 12-10-2006

Rapportnummer	NN-MI20060549
Datum rapport	12-10-2006
Onderzoeksbureau	DHV



Aanleiding

Conclusie

Vervolg
Nee

Analyse

Deelloc.1, Bg: PAK >S; Og: <S; Gw: As >I.

Deelloc.2, Bg: <S; Og <S; Gw: <S; Asbest-onderzoek: 8,7 mg/kg ds kleine delen chrysotiel(wel en niet hechtgebonden) tpv puinpad en P-plaats kaatsbaan. Verder asbestonverdacht.

De*

Opmerkingen

Archief gemeente: FR0055-0412, AKKR, Boarnsterdijk , 00355-02 1213, NN-MI20060549, 12-10-2006, Brede school Akkrum

Zintuigelijk

Deelloc.1(zie opm.projectgeg.): puinverharding; Deelloc.2(zie deelloc.1): puinverharding met asbestverdacht materiaal; Deelloc.3 en 4(zie deelloc.1): Geen bijzonderheden

Prioriteit

Gehalte As>I wordt beschouwd als een van nature voorkomende achtergrondgehalte. Klasse 3 slib dient bij ontgraving naar een erkende verwerker te worden afgevoerd. Overige gehalten vormen geen belemmering voor de toekomstige bestemming.

Opmerking

Vervolg Analytisch: Watergangen, Vak 7: kl.3(obv.PAK), Vak 1+12:kl.2(obv.PAK), Vak 11:kl.2(obv.PAK,Cu,Ni).

pH en EC niet vermeld.

Deelmonster 3 van slibvak 9 niet ingevoerd: bijbehorende boring ontbreekt.

Deelloc.1: tpv vrm. school; Deelloc.2: lanbouwgebied tussen A32 en Boarnsterdyk;

Deelloc.3: lanbouwgebied ter hoogte vh slibdepot. Deelloc. 4:Vrm gasfabrieksterrein(voldoende onderzocht).

Verkennd onderzoek NEN 5740: 30-9-2004

Rapportnummer

110312/NA4/OV2/000075/002

Datum rapport

30-09-2004

Onderzoeksbureau

ARCADIS

Aanleiding

Bouwvergunning

Conclusie

Vervolg
NEE, niet ernstig

Analyse

BG: Pak 10 >S

OG: < S

GW: < S

SLIB: monster S01 klasse 0 en S02 klasse 2

Opmerkingen

Archief gemeente: FR0055-0412, AKKR, Boarnsterdijk , 00355-03 1282, 110312/NA4/OV2/000075/002, 30-09-2004, Toekomstig kaatsveld te Akkrum


Zintuigelijk

Geen waarnemingen die op de aanwezigheid van een verontreiniging duiden

Prioriteit

Hypothese 'onverdacht' wordt niet gehandhaafd.

Opmerking



Achtkarspelen, Ameland, Dantumadiel, de Fryske Marren,
Harlingen, Heerenveen, Noardeast-Fryslân, Opsterland,
Ooststellingwerf, Schiermonnikoog, Smallingerland,
Súdwest-Fryslân, Terschelling, Tytsjerksteradiel, Vlieland,
Waadhoeke, Weststellingwerf en Provincie Fryslân

Boortraject niet conform NEN 5104. In het rapport wordt ingegaan op de relatie met het bouwstoffenbesluit.

Verkennd onderzoek NEN 5740: 19-6-2000

Rapportnummer	250060
Datum rapport	19-06-2000
Onderzoeksbureau	Verhoeve Advies & Realisatie BV
Aanleiding	bestemmingswijziging, VINEX, locatieontwikkeling
Conclusie	Vervolg Nee
Opmerkingen	Analyse Bovengrond: nikkel > S. Ondergrond: minerale olie > S. Slib: categorie 0. Grondwater: niet verontreinigd. Archief gemeente: FR0055-0412, AKKR, Boarnsterdijk , 00355-01 655, 250060, 19-06-2000, Boarnsterdijk (toek. AZC) Zintuigelijk Geen verontreinigingen aangetroffen. Prioriteit Hypothese "onverdacht" wordt niet verworpen. Opmerking

Gebruiken bij locatie


Gegevens niet beschikbaar

Verontreinigingsbronnen uit het Historisch Bodembestand (HBB)

Gegevens niet beschikbaar

Nog aanwezige dan wel gesaneerde tanks

Gegevens niet beschikbaar



Informatie van locaties in een straal van 25 meter rondom de locatie

Locaties (overlap met contour)

LOC. ID	Naam	Beoordeling Wbb	Vervolgactie Wbb
184566	demping (niet gespecificeerd) Akkrum		voldoende onderzocht

Uitgevoerde onderzoeken (overlap met contour)

Gegevens niet beschikbaar

Nog aanwezige dan wel gesaneerde tanks

Gegevens niet beschikbaar

Aanvullende bodeminformatie

184566 demping (niet gespecificeerd) Akkrum


Locatiecode	NZ054427066
Straat	
Huisnummer	
Huisletter	
Toevoeging	
Postcode	
Plaats	AKKRUM
Gemeente	Heerenveen (0074)
Land-/ Waterbodem	Landbodem
Bedrijfsactiviteit + kans op bodemverontreiniging	demping (niet gespecificeerd), NSX 1.9
Beoordeling Wbb	
Opgelegde beperkingen Wbb	
Welke vervolgactie is nodig of wordt geadviseerd?	voldoende onderzocht

Besluiten bij locatie

Gegevens niet beschikbaar

Onderzoeken bij locatie

Gegevens niet beschikbaar



Achtkarspelen, Ameland, Dantumadiel, de Fryske Marren,
Harlingen, Heerenveen, Noardeast-Fryslân, Opsterland,
Ooststellingwerf, Schiermonnikoog, Smallingerland,
Súdwest-Fryslân, Terschelling, Tytsjerksteradiel, Vlieland,
Waadhoeke, Weststellingwerf en Provincie Fryslân

Gebruiken bij locatie

UBI-omschrijving	NSX	Onderzocht	Start activiteit	Eind activiteit	Vervallen
demping (niet gespecificeerd)	1,9	onbekend	2000	Heden	onbekend


Verontreinigingsbronnen uit het Historisch Bodembestand (HBB)

demping (niet gespecificeerd)

Bedrijfsnaam	
UBI-omschrijving	demping (niet gespecificeerd)
UBI-klasse	2
Start activiteit	
Einde activiteit	
Vermelding uit de bron	
Vindplaats	Luchtfoto 2000
Dossiernummer	11C_noord

Nog aanwezige dan wel gesaneerde tanks

Gegevens niet beschikbaar



Bijlage:

1. Wet bodembescherming

De Wet bodembescherming (Wbb) schrijft voor, dat een melding moet worden gedaan aan het bevoegde gezag als men een bodemsanering of andere werkzaamheden in de verontreinigde bodem wil uitvoeren waarbij vermoed wordt dat het een bodemverontreiniging betreft groter dan 25m³ of een grondwaterverontreiniging groter dan 100m³. Op zo'n melding neemt het bevoegd gezag een 'besluit'. Ook als een sanering is uitgevoerd neemt het bevoegd gezag over het evaluatierapport een 'besluit'.

Gemeenten en de Wet bodembescherming

In de meeste gevallen worden ter voorbereiding van de uitvoering van infrastructurele werkzaamheden, woningbouw, milieuvergunningen en grondverplaatsing bodemonderzoeken uitgevoerd. Bij veel van deze onderzoeken is geen bodemverontreiniging geconstateerd en bij sommige in beperkte mate waarbij het niet noodzakelijk was een melding zoals bedoeld in de Wet bodembescherming door te geven aan het bevoegde gezag Wbb. Hoewel de gemeenten formeel de uitgevoerde onderzoeken zullen hebben getoetst aan de Wet bodembescherming is het toetsingsresultaat in veel gevallen niet vastgelegd in het bodeminformatiesysteem. Wel is bij elk rapport een conclusie of opmerking opgenomen met een samenvatting van het rapport.

Bevoegd gezag Wet bodembescherming.

De Provincie Fryslân is bevoegd gezag in het kader van de Wet bodembescherming (Wbb). De gemeente Leeuwarden is bevoegd gezag voor haar eigen grondgebied. Met de invoering van de Waterwet in 2009 is het Wetterskip Fryslân bevoegd gezag voor de waterbodems (Provincie Fryslân is nog bij hoge uitzondering bevoegd gezag voor waterbodems). De besluiten en beschikkingen die zijn opgenomen in deze rapportage zijn afgegeven door de Provincie Fryslân. Alleen beschikkingen over grondverontreiniging, voor zover de interventiewaarde zijn overschreden, zijn geregistreerd bij het Kadaster.

Het Kadaster en de Wet bodembescherming

Sinds 1995 worden ernstige gevallen van grondverontreinigingen ook geregistreerd bij het Kadaster. Grondwaterverontreiniging en waterbodemverontreinigingen hoeven niet geregistreerd te worden bij het Kadaster. De registraties in het kader van de Wet bodembescherming kunt u opvragen bij het Kadaster.
Nota Bene: Als er onderzoeken en saneringen zijn uitgevoerd voor 1995 dan zijn hier geen beschikkingen op afgegeven en heeft ook geen registratie plaats gevonden bij het Kadaster.

Bedrijven en de Wet bodembescherming


Bedrijven zijn, in bepaalde gevallen, verplicht om bodemonderzoek te laten uitvoeren voor het verkrijgen van een omgevingsvergunning (bouw- en/of milieudeel). Nieuw ontstane bodemverontreiniging (als gevolg van calamiteiten) dient direct gemeld te worden bij het bevoegd gezag. De vervuiler zorgt onverwijld voor in beginsel een volledige verwijdering van de vervuiling.

Burgers en de Wet bodembescherming

Als burger kunt u op meerdere manieren te maken krijgen met (mogelijke) bodemverontreiniging. Veel voorkomende situaties zijn:

- Aan- of verkoop van een woning.
- Aanvraag omgevingsvergunning.

Zijn er naar aanleiding van de rapportage vragen betreffende de bodem, neem dan contact op met de gemeente.



Achtkarspelen, Ameland, Dantumadiel, de Fryske Marren,
Harlingen, Heerenveen, Noardeast-Fryslân, Opsterland,
Ooststellingwerf, Schiermonnikoog, Smallingerland,
Súdwest-Fryslân, Terschelling, Tytsjerksteradiel, Vlieland,
Wadhoeke, Weststellingwerf en Provincie Fryslân

2. Welke gegevensbronnen zijn geraadpleegd voor deze rapportage?

De gegevensbronnen zijn:

1. Registraties van beschikkingen en besluiten op (mogelijke) gevallen van bodem-, grondwater- en waterbodemonverontreiniging en uitgevoerde saneringen zoals bedoeld is in het kader van de Wet bodembescherming (vanaf 1995).
2. Vermeldingen van bodemonderzoeken en bekende verontreinigingen en saneringen welke voor 1995 uitgevoerd zijn.
3. Uitgevoerde archiefonderzoeken naar mogelijk belastende (bedrijfs)activiteiten welke bodemonverontreiniging hebben kunnen veroorzaken.
4. Gegevens uit luchtfoto interpretaties waarna in vergelijking met eerder genomen luchtfoto's sprake is van slootdempingen, stortplaatsen en erfverhardingen waar mogelijk verontreinigd materiaal in is gebruikt.
5. Uitgevoerde waterbodemonderzoeken en eventueel uitgevoerde baggerwerken en saneringen
6. Informatie uit bodem- en grondwateronderzoeken of partijkeuringen welke de gemeente vereist voor het afgeven van omgevingsvergunningen, locatieontwikkeling of grondverplaatsing (Besluit bodemkwaliteit)
7. Brandstoftanks welke zijn verwijderd (Activiteitenbesluit) of nog aanwezig kunnen zijn met eventuele indicatie van aanwezige verontreiniging. (deze info is niet volledig)



BIJLAGE 2.2
Fotoreportage







BIJLAGE 3.1
Formulieren veldonderzoek

PROJECTNR.KLANT: A2065

PROJECTNR.PVB: 022-0063

Naam opdrachtgever: IDDS	
Projectleider/ Contactpersoon:	Pernille Mulder Tel: 06-53695585
Adres:	s-Gravendijkseweg 37, 2201 CZ Noordwijk
Email:	
Voorbespreking (datum):	PL Bellen / PL op locatie / Niet nodig
Locatie:	Naam project: Nije Boarnsterdyk, Akkrum
Uitvoeringsdatum (eis 7)	Startdatum: 24-03-2022
Locatieadres/-gemeente: (verplicht 2018)	Nije Boarnsterdyk, Akkrum
(Historisch) vooronderzoek beschikbaar?	Ja, bij opdrachtgever.
Toegang tot locatie:	<input checked="" type="checkbox"/> Vrij <input checked="" type="checkbox"/> Melden bij (tijdstip/ telnr.): om 8 uur aanwezig (locatie ligt tegenover de kruising van Nije Boarnsterdyk en De Stringen).
Omschrijving, doel onderzoek en aard en mate verontreiniging /Veiligheidseisen / Verspreiding verontreiniging(verbuisd boren/ vertoeren) eis 1+6	Locatie is verdacht op explosieven. Boorpunten worden vrijgegeven. Daarnaast is het een combinatieonderzoek (milieukundig en archeologisch). Contactpersonen: Deskundige OOO: Rick Wierenga, 06-83644754 (om 8 uur aanwezig). Archeoloog: Don van den Biggelaar, 06-19310218 (om 9 uur aanwezig). Graag om 8 uur aanwezig en beginnen met de mileuboringen (07 t/m 16). Boringen 01 t/m 06 zijn gecombineerd met archeologie. Bij bijzonderheden bellen!
Overig:	
Inhoudelijk:	
<input checked="" type="checkbox"/> BRL 2000/2100	<input checked="" type="checkbox"/> 2001 Handboringen Aantal: 15 Eenheid: stuks
<input type="checkbox"/>	<input checked="" type="checkbox"/> 2001 Peilbuizen plaatsen Aantal: 1 Eenheid: stuks
<input type="checkbox"/>	<input type="checkbox"/> 2002 Grondwater bemonsteren Aantal: Eenheid: stuks
<input type="checkbox"/>	<input type="checkbox"/> 2003 Waterbodemonderzoek Aantal: Eenheid: stuks
<input type="checkbox"/>	<input type="checkbox"/> 2018 Monsterneming asbest in bodem Aantal: Eenheid: stuks
<input type="checkbox"/>	<input type="checkbox"/> 2101 Mechanisch boren Aantal: Eenheid: stuks
Uitvoerende veldwerker	D. W. Boeve
Bijzonderheden/ inzet betonboor/ kraan/ overig:	Foto's maken en boorpunten inmeten. Aan kunnen tonen dat je in bezit bent van OCE. Monsters graag sturen naar Omegan Amsterdam
IS PVB eigenaar van perceel/grond : nee	

Opracht betreft:	
<input type="radio"/> Uitbesteding aan gecertificeerd bedrijf:	
<input checked="" type="radio"/> Opracht voor uitvoering onder systeemcertificaat Poelsema Veldwerkbureau	
Werkdocumenten/bijlagen:	Laboratorium: Eurofins Omegan
<input checked="" type="checkbox"/> Boorplan <input checked="" type="checkbox"/> Klant <input type="checkbox"/> Zelf <input type="checkbox"/> Aanwijs	Klantcode: 119210
<input checked="" type="checkbox"/> Veldwerkopdracht <input type="checkbox"/> Klant <input checked="" type="checkbox"/> Zelf <input type="checkbox"/> Aanwijs	Apart lab Asbest:
<input checked="" type="checkbox"/> Situatietekening <input checked="" type="checkbox"/> Klant <input type="checkbox"/> Zelf <input type="checkbox"/> Aanwijs	
<input checked="" type="checkbox"/> KLIC/ informatie leidingen (eis 4) <input checked="" type="checkbox"/> Klant <input type="checkbox"/> Zelf <input type="checkbox"/> Aanwijs	
<input type="checkbox"/> VGM-projectplan (TRA etc.) (eis 3) <input type="checkbox"/> Klant <input type="checkbox"/> Zelf <input type="checkbox"/> Aanwijs	
<input type="checkbox"/> Vergunningen (aantoonbaar nagaan, eis 2) <input type="checkbox"/> Klant <input type="checkbox"/> Zelf <input type="checkbox"/> Aanwijs	
<input type="checkbox"/> Bijzondere kwalificaties (bijv. DLP, NS, NAM, Gasunie) vereist, n:	
Beschermingsmiddelen:	Hulp/transportmiddelen
<input checked="" type="checkbox"/> Standaard PBM's (overall, hand-, werkschoenen)	<input type="checkbox"/> Quad
<input type="checkbox"/> Adembescherming <input type="checkbox"/> Overig:	<input type="checkbox"/> Boot
<input checked="" type="checkbox"/> Helm <input type="checkbox"/>	<input type="checkbox"/> Zeef
<input checked="" type="checkbox"/> Laarzen <input type="checkbox"/>	<input type="checkbox"/> Aanhanger
<input type="checkbox"/> Saneringsoverall <input type="checkbox"/>	<input type="checkbox"/> Provlot
<input type="checkbox"/> Veiligheidsbril <input type="checkbox"/>	<input type="checkbox"/> Minigraver
<input type="checkbox"/> PID <input type="checkbox"/>	<input type="checkbox"/> DECO-Unit
	<input type="checkbox"/> Actiewagen
	Vorbereiding door:
	M. Boom
<i>term 'eis' hoort bij protocol 2101</i>	

**Colofon / Verantwoording uitvoering veldwerkzaamheden
BRL SIKB 2000 Procefcertificaat EC-SIKB-02239**

Colofon

Uitvoering:	Poelsema Veldwerk Bureau De Kampen 19. 8325 DD Vollenhove Tel: 0527-242000 www.poelsemaveldwerkbureau.nl email: info@poelsemaveldwerk.nl	 Poelsema veldwerkbureau
Opdrachtgever:	IDDS	
Projectnaam:	Nije Boarnsterdyk, Akkrum	
Projectnummer:	A2065	Projectnummer PVB: 022-0063

Verantwoording

	Protocol	Naam ervaren veldwerker(s)*	(start) datum	Paraaf
Verklaring werkzaamheden uitgevoerd in onafhankelijkheid van de opdrachtgever en conform de eisen van de BRL 2000 en onderliggende protocollen.	2001	D.W. Boeke	24-3-2022	DWB
	2002			
	2003			
	2018			
	Protocol	Omschrijving aard en reden afwijkingen		
Afgeweken BRL 2000: ja/ nee	2001			
	2002			
	2003			
	2018			

Opmerkingen

P-2001: plaatsen van handboringen en peilbuizen, maken van boorbeschrijvingen, nemen van grondmonsters en waterpassen
P-2002: nemen van grondwatermonsters
P-2003: veldwerk bij milieuhygiënisch waterbodemonderzoek
P-2018: locatie-inspectie en monsterneming van asbest in bodem

* Ervaren veldwerkers staan vermeld op colofon. Veldwerker in opleiding en assistent zijn, indien ingezet, opgenomen in veldverslag.

Dit formulier kan digitaal zijn opgemaakt.



VELDVERSLAG PROTOCOL 2001 BORINGEN

Behoort bij projectinformatieblad en colofon

PRNR. KLANT: **A2065**

PRNR. PVB: **022-0063**

Opdrachtgever: **IDDS** Projectleider: **Pernille Mulder**
 Locatie: **Nije Boarnsterdyk, Akkrum** Telefoonnummer: **06-53695585**

Onderdeel	Ja	Nee	Toelichting
Maken foto's	<input checked="" type="checkbox"/>	<input type="checkbox"/>	
Puin in bodem verwacht	<input type="checkbox"/>	<input checked="" type="checkbox"/>	
Gebruik ramguts	<input type="checkbox"/>	<input checked="" type="checkbox"/>	
Beton-/asfaltboringen	<input type="checkbox"/>	<input checked="" type="checkbox"/>	
Steekbussen	<input type="checkbox"/>	<input checked="" type="checkbox"/>	bij ja, aantal gebruikt invullen

Indien grondwater > 5m-mv ; bellen met kantoor!

Opmerkingen m.b.t. uitvoering:

Foto's maken

Indien uitvoering/monstername volgens boorplan niet mogelijk is, DIRECT bellen met kantoor

Boormethode

Ongeroerde monstername	<input type="checkbox"/> Ja,	<input type="checkbox"/> steekbus
	<input checked="" type="checkbox"/> Nee	<input type="checkbox"/> anders
Methode van inmeten	<input type="checkbox"/> meetlint	<input type="checkbox"/> waterpassing t.o.v. NAP
	<input checked="" type="checkbox"/> 06-GPS	<input checked="" type="checkbox"/> t.o.v. vast punt boringen inmeten in rtk dmv 06-gps

Boringen (aantal + diepte)

Deellocatie	Aantal boringen	Diepte (m -mv.)	Monstername		Opmerkingen / Toelichting
			NEN	Anders	
10 t/m 16	7	0,5 m-mv	<input checked="" type="checkbox"/>	<input type="checkbox"/>	
07 t/m 09	3	1 m-mv	<input checked="" type="checkbox"/>	<input type="checkbox"/>	
02 t/m 06	5	2 m-mv	<input checked="" type="checkbox"/>	<input type="checkbox"/>	
			<input type="checkbox"/>	<input type="checkbox"/>	
			<input type="checkbox"/>	<input type="checkbox"/>	
			<input type="checkbox"/>	<input type="checkbox"/>	
			<input type="checkbox"/>	<input type="checkbox"/>	
			<input type="checkbox"/>	<input type="checkbox"/>	

Peilbuizen (aantal + filtertraject)

(Str.Pt: Straatpot, St.Kkr: Stalen koker)

Deellocatie	Aantal peilbuizen	Filtertraject (m -mv.)	Materiaal		Afwerking			Opmerking
			HDPE	PVC	Geen	Str.Pt	St.Kkr	
01	1	NEN	<input type="checkbox"/>	<input checked="" type="checkbox"/>	<input type="checkbox"/>	<input type="checkbox"/>	<input type="checkbox"/>	
			<input type="checkbox"/>	<input type="checkbox"/>	<input type="checkbox"/>	<input type="checkbox"/>	<input type="checkbox"/>	
			<input type="checkbox"/>	<input type="checkbox"/>	<input type="checkbox"/>	<input type="checkbox"/>	<input type="checkbox"/>	
			<input type="checkbox"/>	<input type="checkbox"/>	<input type="checkbox"/>	<input type="checkbox"/>	<input type="checkbox"/>	
			<input type="checkbox"/>	<input type="checkbox"/>	<input type="checkbox"/>	<input type="checkbox"/>	<input type="checkbox"/>	
			<input type="checkbox"/>	<input type="checkbox"/>	<input type="checkbox"/>	<input type="checkbox"/>	<input type="checkbox"/>	
			<input type="checkbox"/>	<input type="checkbox"/>	<input type="checkbox"/>	<input type="checkbox"/>	<input type="checkbox"/>	
			<input type="checkbox"/>	<input type="checkbox"/>	<input type="checkbox"/>	<input type="checkbox"/>	<input type="checkbox"/>	

Naam Laboratorium: **Eurofins Omegan** Monsteroverdrachtformulieren aftekenen en kopie meenemen!
 Klantcode: **119210** Monsters weg gebracht: Datum afhaling monsters:

Verklaring uitgevoerd conform BRL 2000 en in onafhankelijkheid van de opdrachtgever.*

Opmerking en/of afwijkingen t.o.v BRL2000/P2001	Nee: <input type="checkbox"/>	Ja, reden:
---	-------------------------------	------------

Functie:	Naam:	Paraaf:	Datum veldwerk:
Veldwerker (ervaren)	<i>D. W. Boeve</i>	<i>DWB</i>	<i>24-3-2022</i>
Veldwerker in opleiding		nvt	
Assistent		nvt	

* Verklaart hiermee tevens de opdracht; materiaal en benodigde apparatuur en hulpmiddelen enz. gecontroleerd te hebben.

PROJECTNR.KLANT: **A2065**
PROJECTNR.PVB: **022-0063**

Naam opdrachtgever:		IDDS	
Projectleider/ Contactpersoon:	Pernille Mulder	Tel:	06-53695585
Adres:	s-Gravendijkseweg 37, 2201 CZ Noordwijk		
Email:			
Voorbespreking (datum):	PL Bellen / PL op locatie / Niet nodig		
Locatie:	Naam project:	Nije Boarnsterdyk, Akkrum	
Uitvoeringsdatum (eis 7)	31-3-2022		
Locatieadres/-gemeente: (verplicht 2018)	Nije Boarnsterdyk, Akkrum		
(Historisch) vooronderzoek beschikbaar?	Ja, bij opdrachtgever.		
Toegang tot locatie:	<input checked="" type="checkbox"/> Vrij	<input checked="" type="checkbox"/> Melden bij (tijdstop/ telnr.):	om 8 uur aanwezig (locatie ligt tegenover de kruising van Nije Boarnsterdyk en De Stringen).
Omschrijving, doel onderzoek en aard en mate verontreiniging /Veiligheidseisen / Verspreiding verontreiniging(verbuisd boren/ vertoeren) eis 1+6	Verkennend onderzoek. 1 peilbuis bemonsteren ook PH, EC en troebelheid meten.		
Overig:			
Inhoudelijk:		Aantal	Eenheid
<input checked="" type="checkbox"/> BRL 2000/2100	<input type="checkbox"/>		stuks
	<input type="checkbox"/>		stuks
	<input checked="" type="checkbox"/>	1	stuks
	<input type="checkbox"/>		stuks
	<input type="checkbox"/>		stuks
	<input type="checkbox"/>		stuks
Uitvoerende veldwerker	M. la Crois		
Bijzonderheden/ inzet betonboor/ kraan/ overig:			
IS PVB eigenaar van perceel/grond : nee			


Oprichting betreft:			
<input type="radio"/> Uitbesteding aan gecertificeerd bedrijf: <input checked="" type="radio"/> Opdracht voor uitvoering onder systeemcertificaat Poelsema Veldwerkbureau			
Werkdocumenten/bijlagen:	Klant	Zelf	Aanwijs
<input checked="" type="checkbox"/> Boorplan	<input checked="" type="checkbox"/>	<input type="checkbox"/>	
<input checked="" type="checkbox"/> Veldwerkopdracht	<input type="checkbox"/>	<input checked="" type="checkbox"/>	
<input checked="" type="checkbox"/> Situatietekening	<input checked="" type="checkbox"/>	<input type="checkbox"/>	
<input checked="" type="checkbox"/> KLIC/ informatie leidingen (eis 4)	<input checked="" type="checkbox"/>	<input type="checkbox"/>	<input type="checkbox"/>
<input type="checkbox"/> VGM-projectplan (TRA etc.) (eis 3)	<input type="checkbox"/>	<input type="checkbox"/>	
<input type="checkbox"/> Vergunningen (aantoonbaar nagaa n, eis 2)	<input type="checkbox"/>	<input type="checkbox"/>	
<input type="checkbox"/> Bijzondere kwalificaties (bijv. DLP, NS, NAM, Gasunie) vereist, n:			
Beschermingsmiddelen:			Hulp/transportmiddelen
<input checked="" type="checkbox"/> Standaard PBM's (overall, hand-, werkschoenen)			<input type="checkbox"/> Quad
<input type="checkbox"/> Adembescherming	<input type="checkbox"/> Overig:		<input type="checkbox"/> Boot
<input checked="" type="checkbox"/> Helm			<input type="checkbox"/> Zeef
<input checked="" type="checkbox"/> Laarzen			<input type="checkbox"/> Aanhanger
<input type="checkbox"/> Saneringsoverall			<input type="checkbox"/> Provlot
<input type="checkbox"/> Veiligheidsbril			<input type="checkbox"/> Minigraver
<input type="checkbox"/> PID			<input type="checkbox"/> DECO-Unit
			<input type="checkbox"/> Actiewagen

Voorbereiding door:


M. Boom

**Colofon / Verantwoording uitvoering veldwerkzaamheden
BRL SIKB 2000 Procefcertificaat EC-SIKB-02239**

Colofon

Uitvoering:	Poelsema Veldwerk Bureau De Kampen 19. 8325 DD Vollenhove Tel: 0527-242000 www.poelsemaveldwerkbureau.nl email: info@poelsemaveldwerk.nl	
Opdrachtgever:	IDDS	
Projectnaam:	Nije Boarnsterdyk, Akkrum	
Projectnummer:	A2065	Projectnummer PVB: 022-0063

Verantwoording

	Protocol	Naam ervaren veldwerker(s)*	(start) datum	Paraaf
Verklaring werkzaamheden uitgevoerd in onafhankelijkheid van de opdrachtgever en conform de eisen van de BRL 2000 en onderliggende protocollen.	2001			
	2002	M. la Crois	31-03-22	
	2003			
	2018			

	Protocol	Omschrijving aard en reden afwijkingen
Afgeweken BRL 2000: ja/ nee	2001	
	2002	
	2003	
	2018	

Opmerkingen

P-2001: plaatsen van handboringen en peilbuizen, maken van boorbeschrijvingen, nemen van grondmonsters en waterpassen
P-2002: nemen van grondwatermonsters
P-2003: veldwerk bij milieuhygiënisch waterbodemonderzoek
P-2018: locatie-inspectie en monsterneming van asbest in bodem

* Ervaren veldwerkers staan vermeld op colofon. Veldwerker in opleiding en assistent zijn, indien ingezet, opgenomen in veldverslag.
Dit formulier kan digitaal zijn opgemaakt.

VELDVERSLAGPROTOCOL 2002 GRONDWATER

Behoort bij projectinformatieblad en colofon

PRNR. KLANT: **A2065**

PRNR. PVB: **022-0063**

Opdrachtgever: IDDS **Projectleider:** Pernille Mulder
Locatie: Nije Boarnsterdyk, Akkrum **Telefoonnummer:** 06-53695585

Algemeen

Checklist voorpompen en grondwaterbemonstering t.b.v. Terra-Index:

<input type="checkbox"/>	pH/EC-meting
<input type="checkbox"/>	gws tov bkpb voor voorpompen
<input type="checkbox"/>	voorpomptijd en volume (max 500 ml/min en min 100ml/min)
<input type="checkbox"/>	aanwezigheid drijf/zaklagen
<input type="checkbox"/>	zintuiglijke waarnemingen
<input type="checkbox"/>	slechtlopend (waternivo >50cm icm. debiet 100 ml/min)
<input type="checkbox"/>	belucht wel/niet
<input type="checkbox"/>	EC (en O2) na stabilisatie
<input type="checkbox"/>	troebelheid in NTU, na EC (en O2) zijn gestabiliseerd
<input type="checkbox"/>	monsteroverdrachtsformulier

Naam Laboratorium: Eurofins Omegan **Monsteroverdrachtformulieren aftekenen en kopie meenemen!**
Klantcode: 119210 **Monsters weggebracht:** **Datum afhaling monsters:**

Opmerkingen
(m.b.t. uitvoering)

Peilbuizen

Deellocatie	Nr. / Aantal peilbuizen	Filtertraject (m -mv)	Analyse	Opmerkingen: (welk flesje/filtreren ja of nee, etc.)
01	1	1,9-2,9	NEN	1xOME432 en 1xOME412(filtreren)

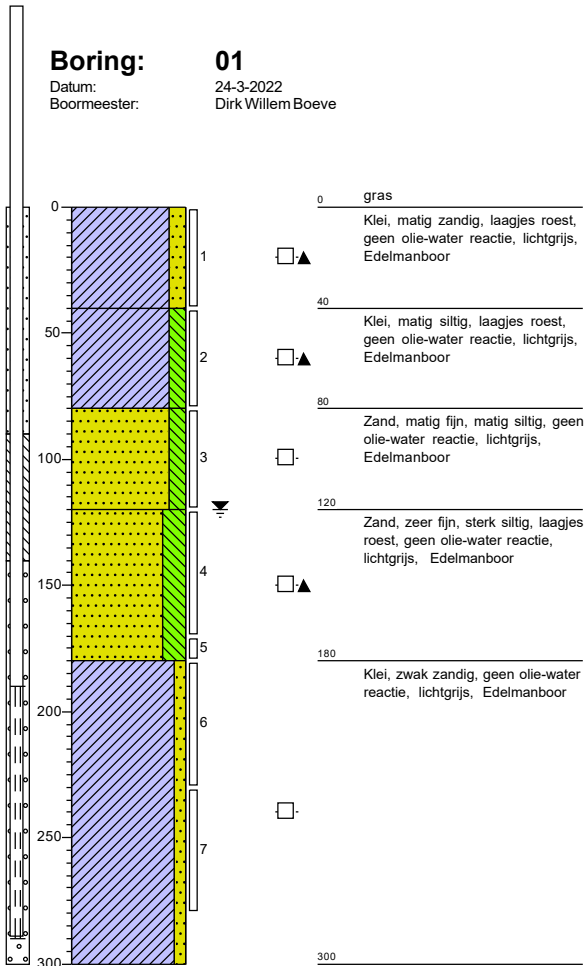
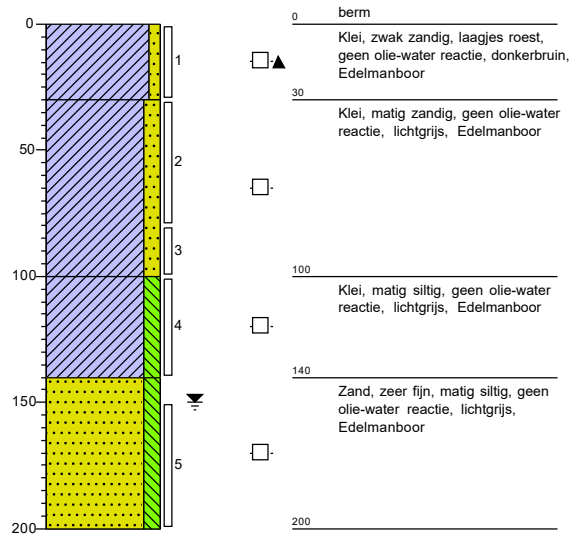
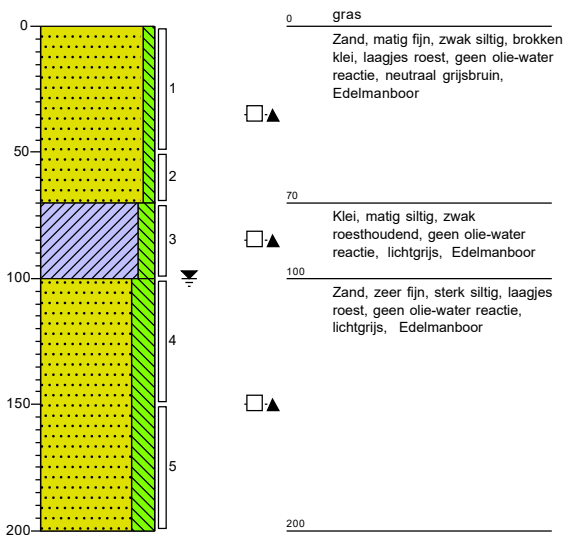
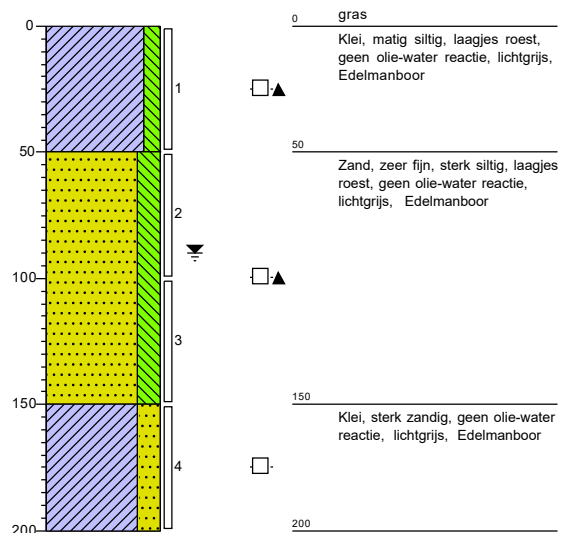
Verklaring uitgevoerd conform BRL 2000 en in onafhankelijkheid van de opdrachtgever.*

<u>Opmerking en/of afwijkingen t.o.v BRL2000/P2002</u>	Nee: <input checked="checked" type="checkbox"/>	Ja, reden:	
Funcctie:	Naam:	Paraaf:	Datum veldwerk:
Veldwerker (ervaren)	M. Ia Crois		31-03-22
Veldwerker in opleiding		nvt	
Assistent		nvt	

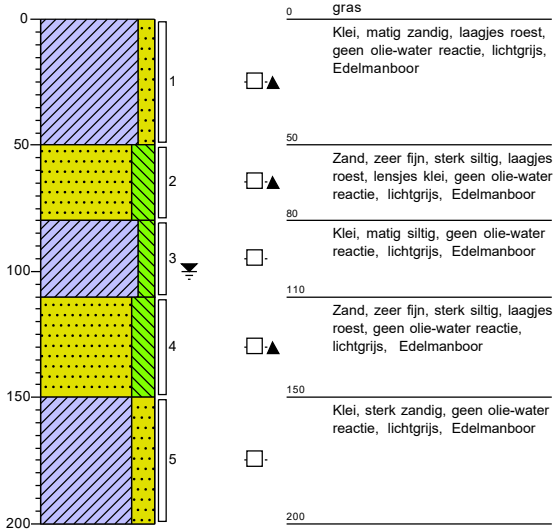
* Verklaart hiermee tevens de opdracht; materiaal en benodigde apparatuur en hulpmiddelen enz. gecontroleerd te hebben.



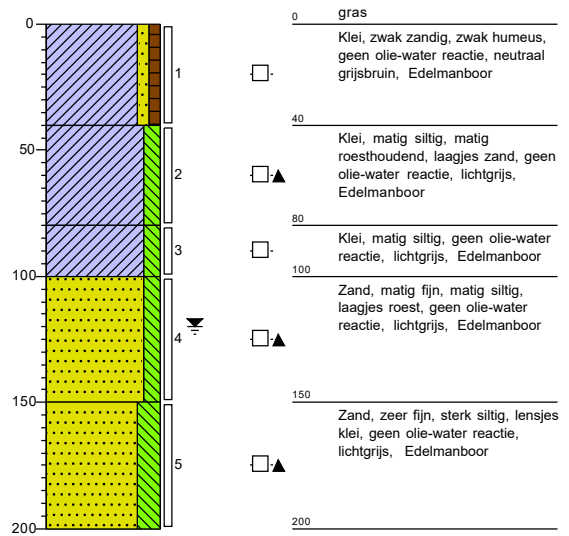
BIJLAGE 3.2
Boorstaten en legenda

Boring:**01**Datum: 24-3-2022
Boormeester: Dirk Willem Boeve**Boring:****02**Datum: 24-3-2022
Boormeester: Dennis de Jonge**Boring:****03**Datum: 24-3-2022
Boormeester: Dirk Willem Boeve**Boring:****04**Datum: 24-3-2022
Boormeester: Dirk Willem Boeve

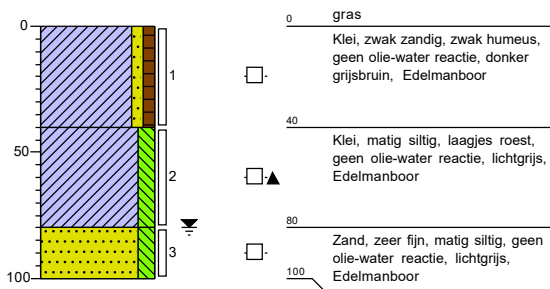
Boring: 05
 Datum: 24-3-2022
 Boormeester: Dirk Willem Boeve



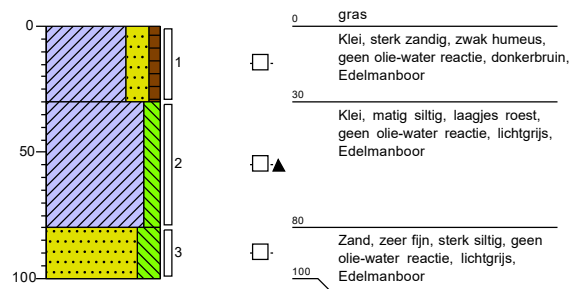
Boring: 06
 Datum: 24-3-2022
 Boormeester: Dirk Willem Boeve

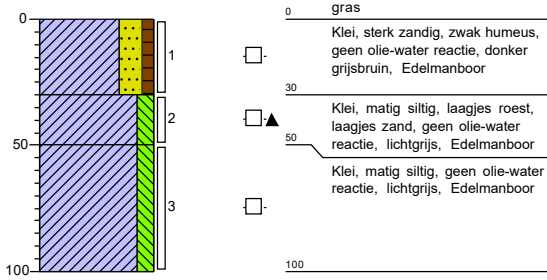
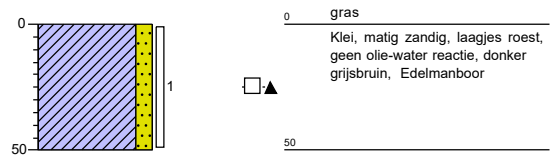
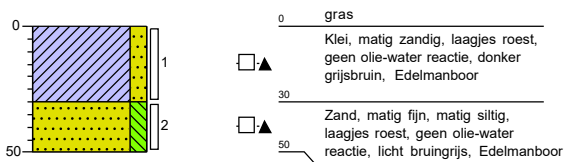
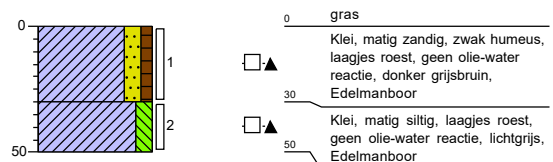


Boring: 07
 Datum: 24-3-2022
 Boormeester: Dirk Willem Boeve

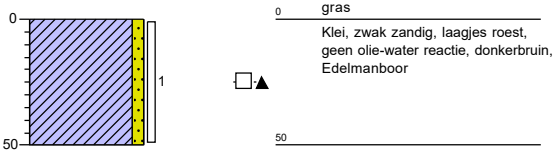


Boring: 08
 Datum: 24-3-2022
 Boormeester: Dirk Willem Boeve

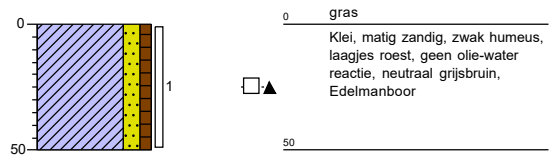


Boring:Datum:
Boormeester:**09**24-3-2022
Dirk Willem Boeve**Boring:**Datum:
Boormeester:**10**24-3-2022
Dirk Willem Boeve**Boring:**Datum:
Boormeester:**11**24-3-2022
Dirk Willem Boeve**Boring:**Datum:
Boormeester:**12**24-3-2022
Dirk Willem Boeve

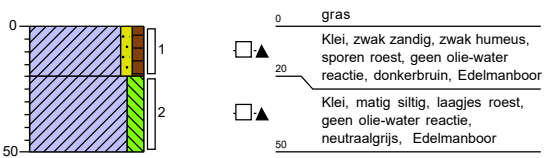
Boring: 13
 Datum: 24-3-2022
 Boormeester: Dirk Willem Boeve



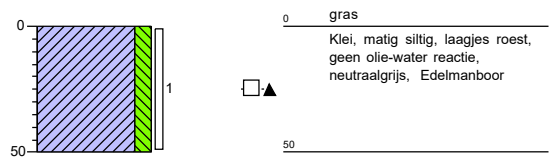
Boring: 14
 Datum: 24-3-2022
 Boormeester: Dirk Willem Boeve



Boring: 15
 Datum: 24-3-2022
 Boormeester: Dirk Willem Boeve

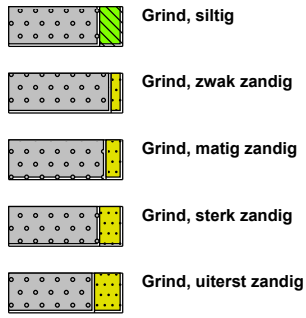


Boring: 16
 Datum: 24-3-2022
 Boormeester: Dirk Willem Boeve

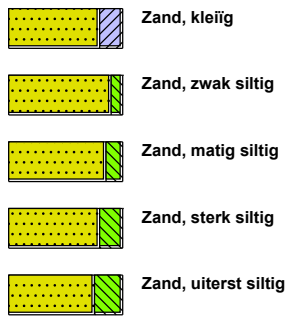


Legenda (conform NEN 5104)

grind



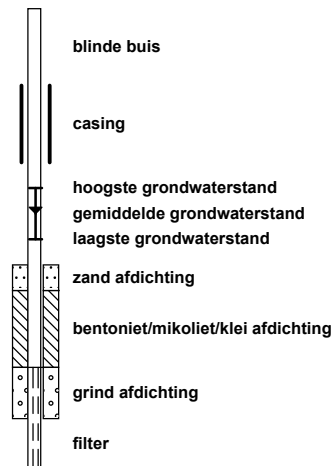
zand



veen



peilbuis



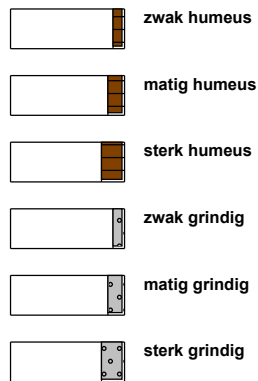
klei



leem



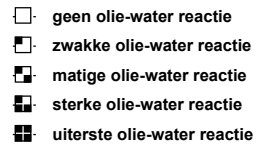
overige toevoegingen



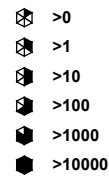
geur



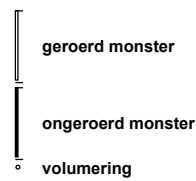
olie



p.i.d.-waarde



monsters



overig





BIJLAGE 4.1
Certificaat grond

IDDS Milieu B.V.
T.a.v. de heer P. van den Berg
Postbus 126
2200 AC NOORDWIJK ZH

Uw kenmerk : A2065-Nije Bournsterdyk Akkrum
Ons kenmerk : Project 1331035
Validatieref. : 1331035_certificaat_v1
Opdrachtverificatiecode: CJCW-ZOYJ-ASRN-UZXW
Bijlage(n) : 3 tabel(len) + 4 oliechromatogram(men) + 2 bijlage(n)

Amsterdam, 1 april 2022

Hierbij zend ik u de resultaten van het laboratoriumonderzoek dat op uw verzoek is uitgevoerd in de door u aangeboden monsters.

De resultaten hebben uitsluitend betrekking op de monsters, zoals die door u voor analyse ter beschikking werden gesteld.

Het onderzoek is, met uitzondering van eventueel uitbesteed onderzoek, uitgevoerd door Eurofins Omegam volgens de methoden zoals ze zijn vastgelegd in het geldende accreditatie-certificaat L086 en/of in de bundel "Analysevoorschriften Eurofins Omegam". De in dit onderzoek uitgevoerde onderzoeksmethoden van de geaccrediteerde analyses zijn in een aparte bijlage als onderdeel van dit analyse-certificaat opgenomen. De methoden zijn, voor zover mogelijk, ontleend aan de accreditatieprogramma's/schema's en NEN- EN- en/of ISO-voorschriften.

Ik wijs u erop dat het analyse-certificaat alleen in zijn geheel mag worden gereproduceerd. Ik vertrouw erop uw opdracht volledig en naar tevredenheid te hebben uitgevoerd. Heeft u naar aanleiding van deze rapportage nog vragen, dan verzoek ik u contact op te nemen met onze klantenservice.

Hoogachtend,
namens Eurofins Omegam,



Ing. J. Tukker
Manager productie

Op dit certificaat zijn onze algemene voorwaarden van toepassing.
Dit analyse-certificaat mag niet anders dan in zijn geheel worden gereproduceerd.

ANALYSECERTIFICAAT

Projectcode : 1331035
Uw project omschrijving : A2065-Nije Bournsterdyk Akkrum
Opdrachtgever : IDDS Milieu B.V.

Uw Monsterreferenties

7116700 = MM01 01 (0-40) 04 (0-50) 05 (0-50) 07 (0-40) 09 (0-30) 10 (0-50) 11 (0-30) 12 (0-30)
7116702 = MM03 01 (80-120) 03 (50-70) 04 (50-100) 05 (50-80) 06 (100-150) 07 (80-100) 08 (80-100)

Opgegeven bemonsteringsdatum :	24/03/2022	24/03/2022
Ontvangstdatum opdracht :	25/03/2022	25/03/2022
Startdatum :	25/03/2022	25/03/2022
Monstercode :	7116700	7116702
Uw Matrix :	Grond	Grond

Monstervoorbewerking

S AS3000 (steekmonster)		uitgevoerd	uitgevoerd
S gewicht artefact	g	n.v.t.	n.v.t.
S soort artefact		n.v.t.	n.v.t.
S voorbewerking AS3000		uitgevoerd	uitgevoerd

Algemeen onderzoek - fysisch

S droge stof	%	76,6	74,9
S organische stof (gec. voor lutum)	% (m/m ds)	2,5	1,7
S lutumgehalte (pipetmethode)	% (m/m ds)	33,7	11,9

Anorganische parameters - metalen

S barium (Ba)	mg/kg ds	58	22
S cadmium (Cd)	mg/kg ds	< 0,20	< 0,20
S kobalt (Co)	mg/kg ds	13	3,2
S koper (Cu)	mg/kg ds	9,9	< 5,0
S kwik (Hg) (niet vluchtig)	mg/kg ds	0,07	< 0,05
S lood (Pb)	mg/kg ds	21	< 10
S molybdeen (Mo)	mg/kg ds	< 1,5	< 1,5
S nikkel (Ni)	mg/kg ds	29	12
S zink (Zn)	mg/kg ds	61	22

Organische parameters - niet aromatisch

S minerale olie (florisil clean-up)	mg/kg ds	< 35	< 35
-------------------------------------	----------	----------------	----------------

Organische parameters - aromatisch
Polycyclische koolwaterstoffen:

S naftaleen	mg/kg ds	< 0,05	< 0,05
S fenantreen	mg/kg ds	< 0,05	< 0,05
S anthraceen	mg/kg ds	< 0,05	< 0,05
S fluoranteen	mg/kg ds	< 0,05	< 0,05
S benzo(a)antracene	mg/kg ds	< 0,05	< 0,05
S chryseen	mg/kg ds	< 0,05	< 0,05
S benzo(k)fluoranteen	mg/kg ds	< 0,05	< 0,05
S benzo(a)pyreen	mg/kg ds	< 0,05	< 0,05
S benzo(ghi)peryleen	mg/kg ds	< 0,05	< 0,05
S indeno(1,2,3-cd)pyreen	mg/kg ds	< 0,05	< 0,05
S som PAK (10)	mg/kg ds	0,35	0,35

Organische parameters - gehalogeneerd
Polychloorbifenylen:

S PCB -28	mg/kg ds	< 0,001	< 0,001
S PCB -52	mg/kg ds	< 0,001	< 0,001
S PCB -101	mg/kg ds	< 0,001	< 0,001
S PCB -118	mg/kg ds	< 0,001	< 0,001
S PCB -138	mg/kg ds	< 0,001	< 0,001
S PCB -153	mg/kg ds	< 0,001	< 0,001
S PCB -180	mg/kg ds	< 0,001	< 0,001
S som PCBs (7)	mg/kg ds	0,005	0,005

Dit analyse-certificaat, inclusief voorblad en eventuele bijlage(n), mag niet anders dan in zijn geheel worden gereproduceerd.

- De met een 'Q' gemerkte analyses zijn door RvA geaccrediteerd (registratienummer L086).

- De met een 'S' gemerkte analyses zijn door RvA geaccrediteerd (L086) en op basis van het schema AS 3000 erkend.

Opdrachtverificatiecode: CJCW-ZOYJ-ASRN-UZXW

Ref.: 1331035_certificaat_v1

ANALYSECERTIFICAAT

Projectcode : 1331035
Uw project omschrijving : A2065-Nije Bournsterdyk Akkrum
Opdrachtgever : IDDS Milieu B.V.

Uw Monsterreferenties

7116701 = MM02 02 (0-30) 06 (0-40) 08 (0-30) 13 (0-50) 14 (0-50) 15 (0-20) 16 (0-50)
7116703 = MM04 02 (100-140) 03 (70-100) 05 (80-110) 06 (80-100) 09 (50-100)

Opgegeven bemonsteringsdatum :	24/03/2022	24/03/2022
Ontvangstdatum opdracht :	25/03/2022	25/03/2022
Startdatum :	25/03/2022	25/03/2022
Monstercode :	7116701	7116703
Uw Matrix :	Grond	Grond

Monstervoorbewerking

S AS3000 (steekmonster)		uitgevoerd	uitgevoerd
S gewicht artefact	g	n.v.t.	n.v.t.
S soort artefact		n.v.t.	n.v.t.
S voorbewerking AS3000		uitgevoerd	uitgevoerd

Algemeen onderzoek - fysisch

S droge stof	%	75,5	65,8
S organische stof (gec. voor lutum)	% (m/m ds)	3,3	2,3
S lutumgehalte (pipetmethode)	% (m/m ds)	24,8	47,6

Anorganische parameters - metalen

S barium (Ba)	mg/kg ds	35	55
S cadmium (Cd)	mg/kg ds	< 0,20	< 0,20
S kobalt (Co)	mg/kg ds	6,9	11
S koper (Cu)	mg/kg ds	8,9	10
S kwik (Hg) (niet vluchtig)	mg/kg ds	0,08	0,05
S lood (Pb)	mg/kg ds	19	23
S molybdeen (Mo)	mg/kg ds	< 1,5	< 1,5
S nikkel (Ni)	mg/kg ds	16	36
S zink (Zn)	mg/kg ds	51	69

Organische parameters - niet aromatisch

S minerale olie (florisil clean-up)	mg/kg ds	< 35	< 35
-------------------------------------	----------	----------------	----------------

Organische parameters - aromatisch
Polycyclische koolwaterstoffen:

S naftaleen	mg/kg ds	< 0,05	< 0,05
S fenantreen	mg/kg ds	< 0,05	< 0,05
S anthraceen	mg/kg ds	< 0,05	< 0,05
S fluoranteen	mg/kg ds	< 0,05	< 0,05
S benzo(a)antracene	mg/kg ds	< 0,05	< 0,05
S chryseen	mg/kg ds	< 0,05	< 0,05
S benzo(k)fluoranteen	mg/kg ds	< 0,05	< 0,05
S benzo(a)pyreen	mg/kg ds	< 0,05	< 0,05
S benzo(ghi)peryleen	mg/kg ds	< 0,05	< 0,05
S indeno(1,2,3-cd)pyreen	mg/kg ds	< 0,05	< 0,05
S som PAK (10)	mg/kg ds	0,35	0,35

Organische parameters - gehalogeneerd
Polychloorbifenylen:

S PCB -28	mg/kg ds	< 0,001	< 0,001
S PCB -52	mg/kg ds	< 0,001	< 0,001
S PCB -101	mg/kg ds	< 0,001	< 0,001
S PCB -118	mg/kg ds	< 0,001	< 0,001
S PCB -138	mg/kg ds	0,001	< 0,001
S PCB -153	mg/kg ds	0,001	< 0,001
S PCB -180	mg/kg ds	< 0,001	< 0,001
S som PCBs (7)	mg/kg ds	0,006	0,005

Dit analyse-certificaat, inclusief voorblad en eventuele bijlage(n), mag niet anders dan in zijn geheel worden gereproduceerd.

- De met een 'Q' gemerkte analyses zijn door RvA geaccrediteerd (registratienummer L086).

- De met een 'S' gemerkte analyses zijn door RvA geaccrediteerd (L086) en op basis van het schema AS 3000 erkend.

Opdrachtverificatiecode: CJCW-ZOYJ-ASRN-UZXW

Ref.: 1331035_certificaat_v1

ANALYSECERTIFICAAT

Projectcode : 1331035
Uw project omschrijving : A2065-Nije Bournsterdyk Akkrum
Opdrachtgever : IDDS Milieu B.V.

Opmerkingen m.b.t. analyses

Opmerking(en) algemeen

De volgende informatie is indien van toepassing verstrekt door de opdrachtgever:
Project omschrijving, Monsterreferentie(s), Opgegeven bemonsteringsdatum, Matrix, Monsterdiepte, Potnr (Barcode), Veldgegevens, Veldwaarnemingen en Bemonsteringsdata. De opgegeven bemonsteringsdatum kan van invloed zijn op de geldigheid van de resultaten.

Organische stof gehalte (gecorrigeerd voor lutum en vrij ijzer in de vorm van Fe₂O₃)

Het organische stofgehalte is gecorrigeerd voor het in het analysecertificaat gerapporteerde lutumgehalte. Indien het lutumgehalte niet is gerapporteerd is de correctie uitgevoerd met een lutumgehalte van 5,4% (gemiddeld lutumgehalte Nederlandse bodem, AS3010/AS3210, prestatieblad organische stofgehalte in grond/waterbodem). Indien het vrij ijzergehalte is bepaald en groter is dan 5 % m/m, is bij de berekening van het organische stof gecorrigeerd voor dat gehalte aan vrij ijzer.

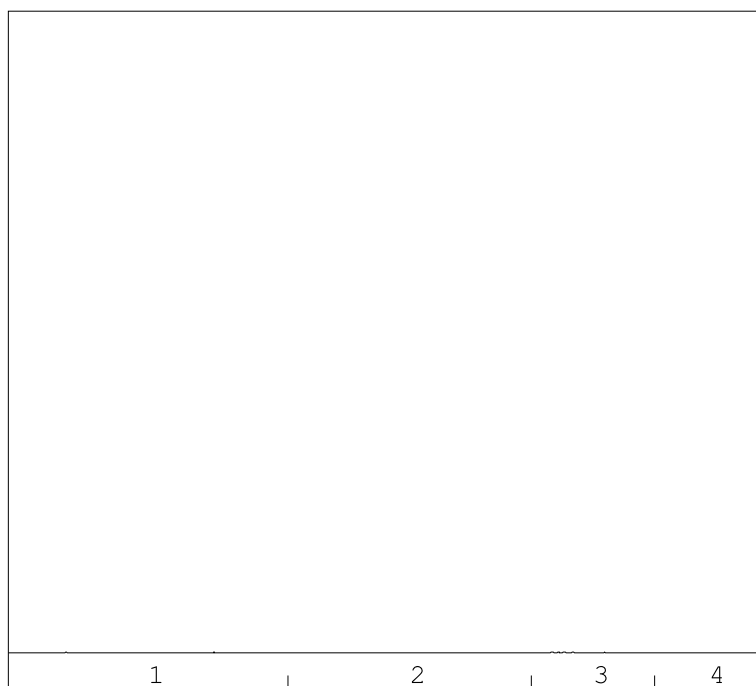
Sommatie van concentraties voor groepsparameters

De sommatie is uitgevoerd volgens AS3000 paragraaf 2.5.2 en bijlage 3.

OLIE-ONDERZOEK

Monstercode : 7116700
Uw project : A2065-Nije Bournsterdyk Akkrum
omschrijving
Uw referentie : MM01 01 (0-40) 04 (0-50) 05 (0-50) 07 (0-40) 09 (0-30) 10 (0-50) 11 (0-30) 12 (0-30)
Methode : minerale olie (florisil clean-up)

OLIECHROMATOGRAM



→
oliefractieverdeling

minerale olie gehalte: <35 mg/kg ds

Minerale olie

Interpretatie: raadpleeg voor de typering van de oliesoort de OMEGAM oliebibliotheek.

De hoogte van de signalen is geen maat voor de concentratie van de olie in het monster.
(Het chromatogram heeft een variabele schaalindeling)

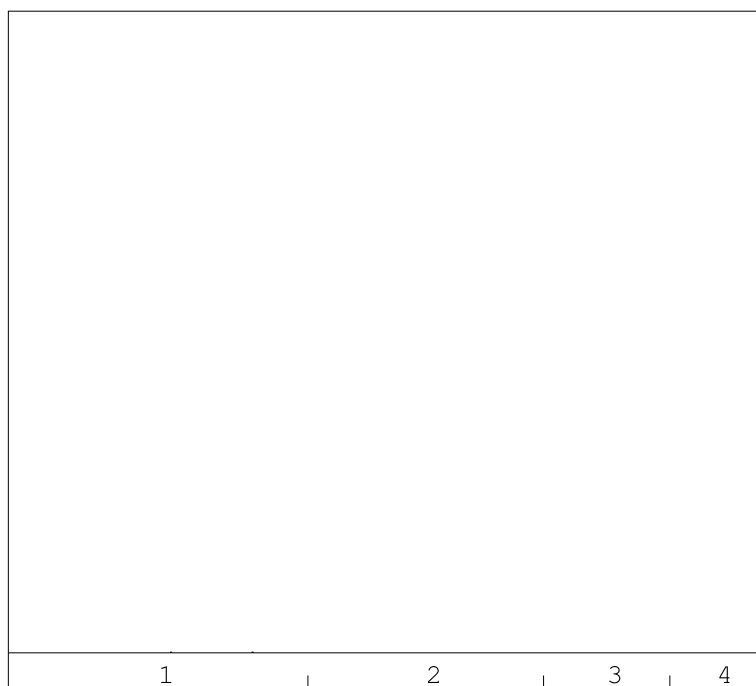
Bij een minerale olie gehalte kleiner dan de rapportagegrens worden geen oliefracties weergegeven.

Dit analyse-certificaat, inclusief voorblad en eventuele bijlage(n), mag niet anders dan in zijn geheel worden gereproduceerd.

OLIE-ONDERZOEK

Monstercode : 7116702
Uw project : A2065-Nije Bournsterdyk Akkrum
omschrijving
Uw referentie : MM03 01 (80-120) 03 (50-70) 04 (50-100) 05 (50-80) 06 (100-150) 07 (80-100) 08 (80-100)
Methode : minerale olie (florisil clean-up)

OLIECHROMATOGRAM



→
oliefractieverdeling

minerale olie gehalte: <35 mg/kg ds

Minerale olie

Interpretatie: raadpleeg voor de typering van de oliesoort de OMEGAM oliebibliotheek.

De hoogte van de signalen is geen maat voor de concentratie van de olie in het monster.
(Het chromatogram heeft een variabele schaalindeling)

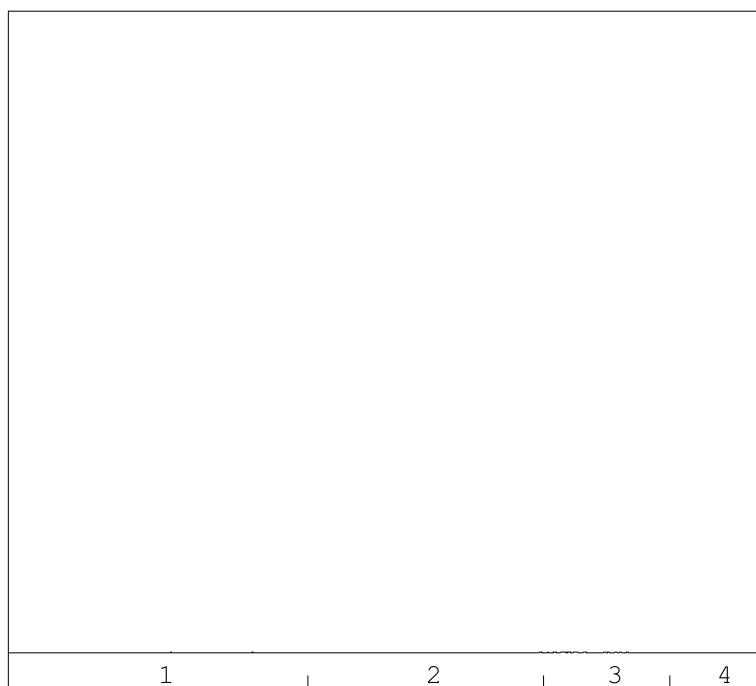
Bij een minerale olie gehalte kleiner dan de rapportagegrens worden geen oliefracties weergegeven.

Dit analyse-certificaat, inclusief voorblad en eventuele bijlage(n), mag niet anders dan in zijn geheel worden gereproduceerd.

OLIE-ONDERZOEK

Monstercode : 7116701
Uw project : A2065-Nije Bournsterdyk Akkrum
omschrijving
Uw referentie : MM02 02 (0-30) 06 (0-40) 08 (0-30) 13 (0-50) 14 (0-50) 15 (0-20) 16 (0-50)
Methode : minerale olie (florisil clean-up)

OLIECHROMATOGRAM



→
oliefractieverdeling

minerale olie gehalte: <35 mg/kg ds

Minerale olie

Interpretatie: raadpleeg voor de typering van de oliesoort de OMEGAM oliebibliotheek.

De hoogte van de signalen is geen maat voor de concentratie van de olie in het monster.
(Het chromatogram heeft een variabele schaalindeling)

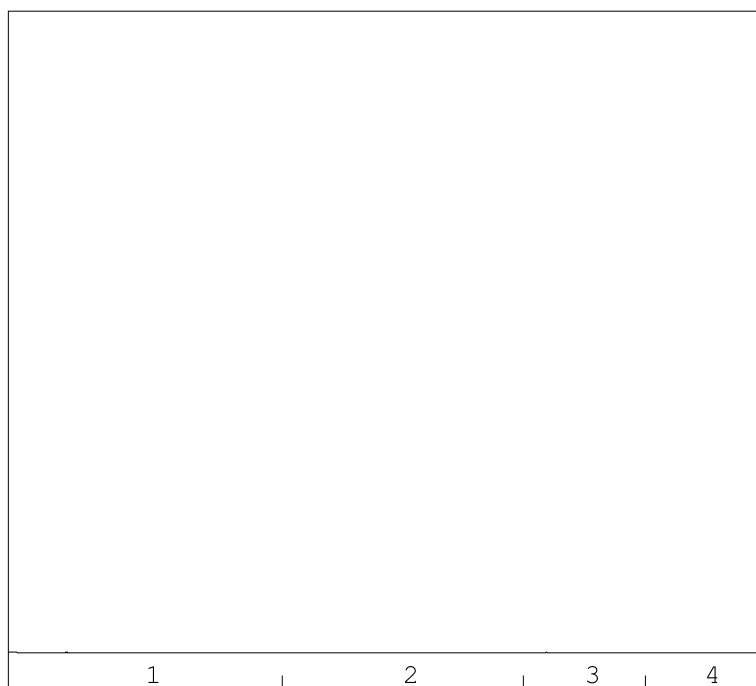
Bij een minerale olie gehalte kleiner dan de rapportagegrens worden geen oliefracties weergegeven.

Dit analyse-certificaat, inclusief voorblad en eventuele bijlage(n), mag niet anders dan in zijn geheel worden gereproduceerd.

OLIE-ONDERZOEK

Monstercode : 7116703
Uw project : A2065-Nije Bournsterdyk Akkrum
omschrijving
Uw referentie : MM04 02 (100-140) 03 (70-100) 05 (80-110) 06 (80-100) 09 (50-100)
Methode : minerale olie (florisil clean-up)

OLIECHROMATOGRAM



→
oliefractieverdeling

minerale olie gehalte: <35 mg/kg ds

Minerale olie

Interpretatie: raadpleeg voor de typering van de oliesoort de OMEGAM oliebibliotheek.

De hoogte van de signalen is geen maat voor de concentratie van de olie in het monster.
(Het chromatogram heeft een variabele schaalindeling)

Bij een minerale olie gehalte kleiner dan de rapportagegrens worden geen oliefracties weergegeven.

Dit analyse-certificaat, inclusief voorblad en eventuele bijlage(n), mag niet anders dan in zijn geheel worden gereproduceerd.

ANALYSECERTIFICAAT

Projectcode : 1331035
Uw project omschrijving : A2065-Nije Bournsterdyk Akkrum
Opdrachtgever : IDDS Milieu B.V.

Barcodeschema's

<i>Monstercode</i>	<i>Uw referentie</i>	<i>uw monsterref.</i>	<i>uw diepte</i>	<i>uw barcode</i>
7116700	MM01 01 (0-40) 04 (0-50) 05 (0-50) 07 (0-40) 09 (0-30) 10 (0-50) 11 (0-30) 12 (0-30)	07	0-0.4	0539453473
		04	0-0.5	0539453321
		05	0-0.5	0539453618
		01	0-0.4	0539453479
		09	0-0.3	0539453629
		10	0-0.5	0539453372
		11	0-0.3	0539453331
		12	0-0.3	0539453351
7116702	MM03 01 (80-120) 03 (50-70) 04 (50-100) 05 (50-80) 06 (100-150) 07 (80-100) 08 (80-100)	08	0.8-1	0539453475
		07	0.8-1	0539453450
		06	1-1.5	0539453487
		04	0.5-1	0539453608
		05	0.5-0.8	0539453617
		01	0.8-1.2	0539453609
7116701	MM02 02 (0-30) 06 (0-40) 08 (0-30) 13 (0-50) 14 (0-50) 15 (0-20) 16 (0-50)	16	0-0.5	0539453477
		15	0-0.2	0539453470
		14	0-0.5	0539453484
		08	0-0.3	0539453469
		13	0-0.5	0539453465
		02	0-0.3	0539453335
		06	0-0.4	0539453362
7116703	MM04 02 (100-140) 03 (70-100) 05 (80-110) 06 (80-100) 09 (50-100)	02	1-1.4	0539453345
		06	0.8-1	0539453307
		03	0.7-1	0539453481
		05	0.8-1.1	0539453371
		09	0.5-1	0539453611

ANALYSECERTIFICAAT

Projectcode : 1331035
Uw project omschrijving : A2065-Nije Bournsterdyk Akkrum
Opdrachtgever : IDDS Milieu B.V.

Analysemethoden Grond (AS3000)

AS3000

In dit analysecertificaat zijn de met 'S' gemerkte analyses uitgevoerd volgens de analysemethoden beschreven in het "Accreditatieschema Laboratoriumanalyses voor grond-, waterbodem- en grondwateronderzoek (AS SIKB 3000)". Het laboratoriumonderzoek is uitgevoerd volgens de onderstaande analysemethoden. Deze analyses zijn vastgelegd in het geldende accreditatie-certificaat met bijbehorende verrichtingenlijst L086 van Eurofins Omegam BV.

voorbewerking AS3000	: Conform AS3000 en NEN-EN 16179
Droge stof	: Conform AS3010 prestatieblad 2
Organische stof (gec. voor lutum)	: Conform AS3010 prestatieblad 3 en gelijkwaardig aan NEN 5754
Lutumgehalte (pipetmethode)	: Conform AS3010 prestatieblad 4; gelijkwaardig aan NEN 5753
Barium (Ba)	: Conform AS3010 prestatieblad 5 en NEN-EN-ISO 17294-2 en destructie conform NEN 6961
Cadmium (Cd)	: Conform AS3010 prestatieblad 5 en NEN-EN-ISO 17294-2 en destructie conform NEN 6961
Kobalt (Co)	: Conform AS3010 prestatieblad 5 en NEN-EN-ISO 17294-2 en destructie conform NEN 6961
Koper (Cu)	: Conform AS3010 prestatieblad 5 en NEN-EN-ISO 17294-2 en destructie conform NEN 6961
Kwik (Hg) (niet vluchtig)	: Conform AS3010 prestatieblad 5 en NEN-EN-ISO 17294-2 en destructie conform NEN 6961
Lood (Pb)	: Conform AS3010 prestatieblad 5 en NEN-EN-ISO 17294-2 en destructie conform NEN 6961
Molybdeen (Mo)	: Conform AS3010 prestatieblad 5 en NEN-EN-ISO 17294-2 en destructie conform NEN 6961
Nikkel (Ni)	: Conform AS3010 prestatieblad 5 en NEN-EN-ISO 17294-2 en destructie conform NEN 6961
Zink (Zn)	: Conform AS3010 prestatieblad 5 en NEN-EN-ISO 17294-2 en destructie conform NEN 6961
Minerale olie (florisil clean-up)	: Conform AS3010 prestatieblad 7
PAKs	: Conform AS3010 prestatieblad 6
PCBs	: Conform AS3010 prestatieblad 8



BIJLAGE 4.2
Certificaat grondwater

IDDS Milieu B.V.
T.a.v. de heer P. van den Berg
Postbus 126
2200 AC NOORDWIJK ZH

Uw kenmerk : A2065-Nije Bournsterdyk Akkrum
Ons kenmerk : Project 1334282
Validatieref. : 1334282_certificaat_v1
Opdrachtverificatiecode: KLXD-KXMV-KPRO-FPAK
Bijlage(n) : 2 tabel(len) + 1 oliechromatogram(men) + 2 bijlage(n)

Amsterdam, 8 april 2022

Hierbij zend ik u de resultaten van het laboratoriumonderzoek dat op uw verzoek is uitgevoerd in de door u aangeboden monsters.

De resultaten hebben uitsluitend betrekking op de monsters, zoals die door u voor analyse ter beschikking werden gesteld.

Het onderzoek is, met uitzondering van eventueel uitbesteed onderzoek, uitgevoerd door Eurofins Omegam volgens de methoden zoals ze zijn vastgelegd in het geldende accreditatie-certificaat L086 en/of in de bundel "Analysevoorschriften Eurofins Omegam". De in dit onderzoek uitgevoerde onderzoeksmethoden van de geaccrediteerde analyses zijn in een aparte bijlage als onderdeel van dit analyse-certificaat opgenomen. De methoden zijn, voor zover mogelijk, ontleend aan de accreditatieprogramma's/schema's en NEN- EN- en/of ISO-voorschriften.

Ik wijs u erop dat het analyse-certificaat alleen in zijn geheel mag worden gereproduceerd. Ik vertrouw erop uw opdracht volledig en naar tevredenheid te hebben uitgevoerd. Heeft u naar aanleiding van deze rapportage nog vragen, dan verzoek ik u contact op te nemen met onze klantenservice.

Hoogachtend,
namens Eurofins Omegam,



Ing. J. Tukker
Manager productie

Op dit certificaat zijn onze algemene voorwaarden van toepassing.
Dit analyse-certificaat mag niet anders dan in zijn geheel worden gereproduceerd.

ANALYSECERTIFICAAT

Projectcode : 1334282
Uw project omschrijving : A2065-Nije Bournsterdyk Akkrum
Opdrachtgever : IDDS Milieu B.V.

Uw Monsterreferenties
 7125823 = 01-1-1 01 (190-290)

Opgegeven bemonsteringsdatum : 31/03/2022
Ontvangstdatum opdracht : 01/04/2022
Startdatum : 01/04/2022
Monstercode : 7125823
Uw Matrix : Grondwater

Anorganische parameters - metalen
Metalen ICP-MS (opgelost):

S barium (Ba)	µg/l	30
S cadmium (Cd)	µg/l	< 0,2
S kobalt (Co)	µg/l	< 2
S koper (Cu)	µg/l	< 2
S Kwik (Hg) (niet vluchtig)	µg/l	< 0,05
S lood (Pb)	µg/l	< 2
S molybdeen (Mo)	µg/l	< 2
S nikkel (Ni)	µg/l	< 3
S zink (Zn)	µg/l	88

Organische parameters - niet aromatisch

S minerale olie (florisil clean-up)	µg/l	< 50
-------------------------------------	------	------

Organische parameters - aromatisch
Vluchtige aromaten:

S benzeen	µg/l	< 0,2
S ethylbenzeen	µg/l	< 0,2
S naftaleen	µg/l	< 0,02
S o-xyleen	µg/l	< 0,1
S styreen	µg/l	< 0,2
S toluen	µg/l	< 0,2
S xyleen (som m+p)	µg/l	< 0,2
S som xylenen	µg/l	0,2

Organische parameters - gehalogeneerd
Vluchtige chlooralifaten:

S 1,1,1-trichloorethaan	µg/l	< 0,1
S 1,1,2-trichloorethaan	µg/l	< 0,1
S 1,1-dichloorethaan	µg/l	< 0,2
S 1,1-dichlooretheen	µg/l	< 0,1
S 1,1-dichloorpropaan	µg/l	< 0,2
S 1,2-dichloorethaan	µg/l	< 0,2
S 1,2-dichloorpropaan	µg/l	< 0,2
S 1,3-dichloorpropaan	µg/l	< 0,2
S cis-1,2-dichlooretheen	µg/l	< 0,1
S dichloormethaan	µg/l	< 0,2
S monochlooretheen (vinylchloride)	µg/l	< 0,2
S tetrachlooretheen	µg/l	< 0,1
S tetrachloormethaan	µg/l	< 0,1
S trans-1,2-dichlooretheen	µg/l	< 0,1
S trichlooretheen	µg/l	< 0,2
S trichloormethaan	µg/l	< 0,2
S som C+T dichlooretheen	µg/l	0,1
S som dichloorpropanen	µg/l	0,4

Vluchtige gehalogeneerde alifaten - divers:

S tribroommethaan (bromofom)	µg/l	< 0,2
------------------------------	------	-------

Dit analyse-certificaat, inclusief voorblad en eventuele bijlage(n), mag niet anders dan in zijn geheel worden gereproduceerd.

- De met een 'Q' gemerkte analyses zijn door RvA geaccrediteerd (registratienummer L086).

- De met een 'S' gemerkte analyses zijn door RvA geaccrediteerd (L086) en op basis van het schema AS 3000 erkend.

Opdrachtverificatiecode: KLXD-KXMV-KPRO-FPAK

Ref.: 1334282_certificaat_v1

A N A L Y S E C E R T I F I C A A T

Projectcode : 1334282
Uw project omschrijving : A2065-Nije Bournsterdyk Akkrum
Opdrachtgever : IDDS Milieu B.V.

Opmerkingen m.b.t. analyses

Opmerking(en) algemeen

De volgende informatie is indien van toepassing verstrekt door de opdrachtgever:
Project omschrijving, Monsterreferentie(s), Opgegeven bemonsteringsdatum, Matrix, Monsterdiepte, Potnr (Barcode), Veldgegevens, Veldwaarnemingen en Bemonsteringsdata. De opgegeven bemonsteringsdatum kan van invloed zijn op de geldigheid van de resultaten.

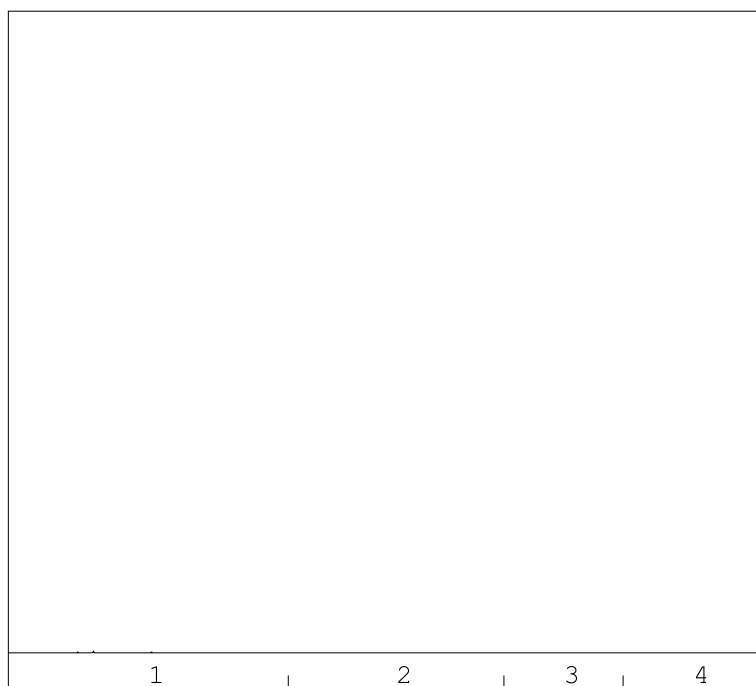
Sommatie van concentraties voor groepsparameters

De sommatie is uitgevoerd volgens AS3000 paragraaf 2.5.2 en bijlage 3.

OLIE-ONDERZOEK

Monstercode : 7125823
Uw project : A2065-Nije Bournsterdyk Akkrum
omschrijving
Uw referentie : 01-1-1 01 (190-290)
Methode : minerale olie (florisil clean-up)

OLIECHROMATOGRAM



→
oliefractieverdeling

minerale olie gehalte: <50 µg/l

Minerale olie

Interpretatie: raadpleeg voor de typering van de oliesoort de OMEGAM oliebibliotheek.

De hoogte van de signalen is geen maat voor de concentratie van de olie in het monster.
(Het chromatogram heeft een variabele schaalindeling)

Bij een minerale olie gehalte kleiner dan de rapportagegrens worden geen oliefracties weergegeven.

Dit analyse-certificaat, inclusief voorblad en eventuele bijlage(n), mag niet anders dan in zijn geheel worden gereproduceerd.

ANALYSECERTIFICAAT

Projectcode : 1334282
Uw project omschrijving : A2065-Nije Bournsterdyk Akkrum
Opdrachtgever : IDDS Milieu B.V.

Barcodeschema's

<i>Monstercode</i>	<i>Uw referentie</i>	<i>uw monsterref.</i>	<i>uw diepte</i>	<i>uw barcode</i>
7125823	01-1-1 01 (190-290)	01	1.9-2.9	0428476YA
		01	1.9-2.9	0340513MM

ANALYSECERTIFICAAT

Projectcode : 1334282
Uw project omschrijving : A2065-Nije Bournsterdyk Akkrum
Opdrachtgever : IDDS Milieu B.V.

Analysemethoden Grondwater (AS3000)

AS3000

In dit analysecertificaat zijn de met 'S' gemerkte analyses uitgevoerd volgens de analysemethoden beschreven in het "Accreditatieschema Laboratoriumanalyses voor grond-, waterbodem- en grondwateronderzoek (AS SIKB 3000)". Het laboratoriumonderzoek is uitgevoerd volgens de onderstaande analysemethoden. Deze analyses zijn vastgelegd in het geldende accreditatie-certificaat met bijbehorende verrichtingenlijst L086 van Eurofins Omegam BV.

Barium (Ba)	: Conform AS3110 prestatieblad 3 en gelijkwaardig aan NEN-EN-ISO 17294-2
Cadmium (Cd)	: Conform AS3110 prestatieblad 3 en gelijkwaardig aan NEN-EN-ISO 17294-2
Kobalt (Co)	: Conform AS3110 prestatieblad 3 en gelijkwaardig aan NEN-EN-ISO 17294-2
Koper (Cu)	: Conform AS3110 prestatieblad 3 en gelijkwaardig aan NEN-EN-ISO 17294-2
Kwik (Hg) (niet vluchtig)	: Conform AS3110 prestatieblad 3 en gelijkwaardig aan NEN-EN-ISO 17294-2
Lood (Pb)	: Conform AS3110 prestatieblad 3 en gelijkwaardig aan NEN-EN-ISO 17294-2
Molybdeen (Mo)	: Conform AS3110 prestatieblad 3 en gelijkwaardig aan NEN-EN-ISO 17294-2
Nikkel (Ni)	: Conform AS3110 prestatieblad 3 en gelijkwaardig aan NEN-EN-ISO 17294-2
Zink (Zn)	: Conform AS3110 prestatieblad 3 en gelijkwaardig aan NEN-EN-ISO 17294-2
Minerale olie (florisil clean-up)	: Conform AS3110 prestatieblad 5
Aromaten (BTEXXN)	: Conform AS3130 prestatieblad 1
Styreen	: Conform AS3130 prestatieblad 1
Chlooralifaten	: Conform AS3130 prestatieblad 1
monochlooretheen (vinylchloride)	: Conform AS3130 prestatieblad 1
1,1-Dichlooretheen	: Conform AS3130 prestatieblad 1



BIJLAGE 5.1
Toetsingstabellen grond

Tabel 1: Gemeten gehalten in grond met beoordeling conform de Wet Bodembescherming

Grondmonster		MM01			MM02			MM03		
Grondsoort		Klei			Klei			Zand		
Zintuiglijke bijmengingen		laagjes roest, geen olie-water reactie			laagjes roest, sporen roest, geen olie-water reactie			laagjes roest, brokken klei, lensjes klei, geen olie-water reactie		
Certificaatcode		1331035			1331035			1331035		
Boring(en)		01, 04, 05, 07, 09, 10, 11, 12			02, 06, 08, 13, 14, 15, 16			01, 03, 04, 05, 06, 07, 08		
Traject (m -mv)		0,00 - 0,50			0,00 - 0,50			0,50 - 1,50		
Humus	% ds	2,50			3,30			1,70		
Lutum	% ds	33,7			24,8			11,90		
Datum van toetsing		1-4-2022			1-4-2022			1-4-2022		
Monsterconclusie		Voldoet aan Achtergrondwaarde			Voldoet aan Achtergrondwaarde			Voldoet aan Achtergrondwaarde		
Monstermelding 1										
Monstermelding 2										
Monstermelding 3										
		Meetw	GSSD	Index	Meetw	GSSD	Index	Meetw	GSSD	Index
OVERIG										
Droge stof	%	76,6	76,6 ⁽⁶⁾		75,5	75,5 ⁽⁶⁾		74,9	74,9 ⁽⁶⁾	
Lutum	%	33,7			24,8			11,9		
Organische stof (humus)	%	2,5			3,3			1,7		
Aard artefacten	-									
Gewicht artefacten	g									
METALEN										
Barium	mg/kg ds	58	45 ⁽⁶⁾		35	35 ⁽⁶⁾		22	38 ⁽⁶⁾	
Cadmium	mg/kg ds	<0,20	<0,16	-0,04	<0,20	<0,17	-0,03	<0,20	<0,21	-0,03
Kobalt	mg/kg ds	13	10	-0,03	6,9	6,9	-0,05	3,2	5,4	-0,05
Koper	mg/kg ds	9,9	9,7	-0,2	8,9	10,1	-0,2	<5,0	<5,4	-0,23
Kwik	mg/kg ds	0,07	0,07	-0	0,08	0,08	-0	<0,05	<0,04	-0
Lood	mg/kg ds	21	21	-0,06	19	21	-0,06	<10	<9	-0,08
Molybdeen	mg/kg ds	<1,5	<1,1	-0	<1,5	<1,1	-0	<1,5	<1,1	-0
Nikkel	mg/kg ds	29	23	-0,18	16	16	-0,29	12	19	-0,24
Zink	mg/kg ds	61	55	-0,15	51	55	-0,15	22	35	-0,18
PAK										
Naftaleen	mg/kg ds	<0,05	<0,04		<0,05	<0,04		<0,05	<0,04	
Fenanthreen	mg/kg ds	<0,05	<0,04		<0,05	<0,04		<0,05	<0,04	
Anthraceen	mg/kg ds	<0,05	<0,04		<0,05	<0,04		<0,05	<0,04	
Fluorantheen	mg/kg ds	<0,05	<0,04		<0,05	<0,04		<0,05	<0,04	
Benzo(a)anthraceen	mg/kg ds	<0,05	<0,04		<0,05	<0,04		<0,05	<0,04	
Chryseen	mg/kg ds	<0,05	<0,04		<0,05	<0,04		<0,05	<0,04	
Benzo(k)fluorantheen	mg/kg ds	<0,05	<0,04		<0,05	<0,04		<0,05	<0,04	
Benzo(a)pyreen	mg/kg ds	<0,05	<0,04		<0,05	<0,04		<0,05	<0,04	
Benzo(g,h,i)peryleen	mg/kg ds	<0,05	<0,04		<0,05	<0,04		<0,05	<0,04	
Indeno-(1,2,3-c,d)pyreen	mg/kg ds	<0,05	<0,04		<0,05	<0,04		<0,05	<0,04	
PAK 10 VROM	mg/kg ds	0,35	<0,35	-0,03	0,35	<0,35	-0,03	0,35	<0,35	-0,03
PCB'S										
PCB 28	mg/kg ds	<0,001	<0,003		<0,001	<0,002		<0,001	<0,004	
PCB 52	mg/kg ds	<0,001	<0,003		<0,001	<0,002		<0,001	<0,004	
PCB 101	mg/kg ds	<0,001	<0,003		<0,001	<0,002		<0,001	<0,004	
PCB 118	mg/kg ds	<0,001	<0,003		<0,001	<0,002		<0,001	<0,004	
PCB 138	mg/kg ds	<0,001	<0,003		0,001	0,003		<0,001	<0,004	
PCB 153	mg/kg ds	<0,001	<0,003		0,001	0,003		<0,001	<0,004	
PCB 180	mg/kg ds	<0,001	<0,003		<0,001	<0,002		<0,001	<0,004	
PCB (som 7)	mg/kg ds		<0,020	-0		0,017	-0		<0,025	0
MINERALE OLIE										
Minerale olie C10 - C40	mg/kg ds	<35	<98	-0,02	<35	<74	-0,02	<35	<123	-0,01

Tabel 2: Gemeten gehalten in grond met beoordeling conform de Wet Bodembescherming

Grondmonster		MM04		
Grondsoort		Klei		
Zintuiglijke bijmengingen		zwak roesthoudend, geen olie-water reactie		
Certificaatcode		1331035		
Boring(en)		02, 03, 05, 06, 09		
Traject (m -mv)		0,50 - 1,40		
Humus	% ds	2,30		
Lutum	% ds	47,6		
Datum van toetsing		1-4-2022		
Monsterconclusie		Voldoet aan Achtergrondwaarde		
Monstermelding 1				
Monstermelding 2				
Monstermelding 3				
		Meetw	GSSD	Index
OVERIG				
Droge stof	%	65,8	65,8 ⁽⁶⁾	
Lutum	%	47,6		
Organische stof (humus)	%	2,3		
Aard artefacten	-			
Gewicht artefacten	g			
METALEN				
Barium	mg/kg ds	55	32 ⁽⁶⁾	
Cadmium	mg/kg ds	<0,20	<0,14	-0,04
Kobalt	mg/kg ds	11	6	-0,05
Koper	mg/kg ds	10	8	-0,21
Kwik	mg/kg ds	0,05	0,04	-0
Lood	mg/kg ds	23	20	-0,06
Molybdeen	mg/kg ds	<1,5	<1,1	-0
Nikkel	mg/kg ds	36	22	-0,2
Zink	mg/kg ds	69	49	-0,16
PAK				
Naftaleen	mg/kg ds	<0,05	<0,04	
Fenanthreen	mg/kg ds	<0,05	<0,04	
Anthraceen	mg/kg ds	<0,05	<0,04	
Fluorantheen	mg/kg ds	<0,05	<0,04	
Benzo(a)anthraceen	mg/kg ds	<0,05	<0,04	
Chryseen	mg/kg ds	<0,05	<0,04	
Benzo(k)fluorantheen	mg/kg ds	<0,05	<0,04	
Benzo(a)pyreen	mg/kg ds	<0,05	<0,04	
Benzo(g,h,i)peryleen	mg/kg ds	<0,05	<0,04	
Indeno-(1,2,3-c,d)pyreen	mg/kg ds	<0,05	<0,04	
PAK 10 VROM	mg/kg ds	0,35	<0,35	-0,03
PCB'S				
PCB 28	mg/kg ds	<0,001	<0,003	
PCB 52	mg/kg ds	<0,001	<0,003	
PCB 101	mg/kg ds	<0,001	<0,003	
PCB 118	mg/kg ds	<0,001	<0,003	
PCB 138	mg/kg ds	<0,001	<0,003	
PCB 153	mg/kg ds	<0,001	<0,003	
PCB 180	mg/kg ds	<0,001	<0,003	
PCB (som 7)	mg/kg ds		<0,021	0
MINERALE OLIE				
Minerale olie C10 - C40	mg/kg ds	<35	<107	-0,02

GTA : Geen toetsnorm aanwezig
 < : kleiner dan de detectielimiet
 8,88 : <= Achtergrondwaarde
 8,88 : <= Interventiewaarde
 8,88 : > Interventiewaarde
 6 : Heeft geen normwaarde
 # : verhoogde rapportagegrens
 GSSD : Gestandaardiseerde meetwaarde
 Index : (GSSD - AW) / (I - AW)

- Getoetst via de BoToVa service, versie 3.1.0 -

Tabel 3: Normwaarden conform de Wet Bodembescherming

		AW	WO	IND	I
METALEN					
Cadmium	mg/kg ds	0,6	1,2	4,3	13
Kobalt	mg/kg ds	15	35	190	190
Koper	mg/kg ds	40	54	190	190
Kwik	mg/kg ds	0,15	0,83	4,8	36
Lood	mg/kg ds	50	210	530	530
Molybdeen	mg/kg ds	1,5	88	190	190
Nikkel	mg/kg ds	35	39	100	100
Zink	mg/kg ds	140	200	720	720
PAK					
PAK 10 VROM	mg/kg ds	1,5	6,8	40	40
PCB'S					
PCB (som 7)	mg/kg ds	0,02	0,04	0,5	1
MINERALE OLIE					
Minerale olie C10 - C40	mg/kg ds	190	190	500	5000



BIJLAGE 5.2
Toetsingstabellen grondwater

Tabel 1: Gemeten concentraties in grondwater met beoordeling conform de Wet Bodembescherming

Watermonster		01-1-1		
Datum bemonstering		31-3-2022		
Filterdiepte (m -mv)		1,90 - 2,90		
Datum van toetsing		8-4-2022		
Monsterconclusie		Overschrijding Streefwaarde		
Monstermelding 1				
Monstermelding 2				
Monstermelding 3				
		Meetw	GSSD	Index
METALEN				
Barium	µg/l	30	30	-0,03
Cadmium	µg/l	<0,2	<0,1	-0,05
Kobalt	µg/l	<2	<1	-0,23
Koper	µg/l	<2	<1	-0,23
Kwik	µg/l	<0,05	<0,04	-0,06
Lood	µg/l	<2	<1	-0,23
Molybdeen	µg/l	<2	<1	-0,01
Nikkel	µg/l	<3	<2	-0,22
Zink	µg/l	88	88	0,03
VLUCHTIGE AROMATISCHE KOOLWATERSTOFFEN				
Benzeen	µg/l	<0,2	<0,1	-0
Tolueen	µg/l	<0,2	<0,1	-0,01
Ethylbenzeen	µg/l	<0,2	<0,1	-0,03
ortho-Xyleen	µg/l	<0,1	<0,1	
meta-/para-Xyleen (som)	µg/l	<0,2	<0,1	
Xylenen (som)	µg/l	0,2	<0,2	0
Styreen (Vinylbenzeen)	µg/l	<0,2	<0,1	-0,02
Som 16 Aromatische oplosmiddelen	µg/l		<0,77 ^(2,14)	
PAK				
Naftaleen	µg/l	<0,02	<0,01	0
PAK 10 VROM	-		<0,00020 ⁽¹¹⁾	
VOCL				
1,1-Dichloorethaan	µg/l	<0,2	<0,1	-0,01
1,2-Dichloorethaan	µg/l	<0,2	<0,1	-0,02
1,1-Dichlooretheen	µg/l	<0,1	<0,1	0,01
cis-1,2-Dichlooretheen	µg/l	<0,1	<0,1	
trans-1,2-Dichlooretheen	µg/l	<0,1	<0,1	
cis + trans-1,2-Dichlooretheen	µg/l	0,1	<0,1	0,01
Dichloormethaan	µg/l	<0,2	<0,1	0
1,1-Dichloorpropaan	µg/l	<0,2	<0,1	
1,2-Dichloorpropaan	µg/l	<0,2	<0,1	
1,3-Dichloorpropaan	µg/l	<0,2	<0,1	
Dichloorpropaan	µg/l	0,4	<0,4	-0
Tetrachlooretheen (Per)	µg/l	<0,1	<0,1	0
Tetrachloormethaan (Tetra)	µg/l	<0,1	<0,1	0,01
1,1,1-Trichloorethaan	µg/l	<0,1	<0,1	0
1,1,2-Trichloorethaan	µg/l	<0,1	<0,1	0
Trichlooretheen (Tri)	µg/l	<0,2	<0,1	-0,05
Trichloormethaan (Chloroform)	µg/l	<0,2	<0,1	-0,01
Vinylchloride	µg/l	<0,2	<0,1	0,03
Tribroommethaan (bromoform)	µg/l	<0,2	<0,1 ⁽¹⁴⁾	
MINERALE OLIE				
Minerale olie C10 - C40	µg/l	<50	<35	-0,03

GTA	: Geen toetsnorm aanwezig
<	: kleiner dan de detectielimiet
8,88	: <= Streefwaarde
8,88	: > Streefwaarde
8,88	: > Interventiewaarde
11	: Enkele parameters ontbreken in de berekening van de somfractie
14	: Streefwaarde ontbreekt zorgplicht van toepassing
2	: Enkele parameters ontbreken in de som
#	: verhoogde rapportagegrens
GSSD	: Gestandaardiseerde meetwaarde
Index	: (GSSD - S) / (I - S)

- Getoetst via de BoToVa service, versie 3.1.0 -

Tabel 2: Normwaarden conform de Wet Bodembescherming

		S	S Diep	Indicatief	I
METALEN					
Barium	µg/l	50	200		625
Cadmium	µg/l	0,4	0,06		6
Kobalt	µg/l	20	0,7		100
Koper	µg/l	15	1,3		75
Kwik	µg/l	0,05	0,01		0,3
Lood	µg/l	15	1,7		75
Molybdeen	µg/l	5	3,6		300
Nikkel	µg/l	15	2,1		75
Zink	µg/l	65	24		800
VLUCHTIGE AROMATISCHE KOOLWATERSTOFFEN					
Benzeen	µg/l	0,2			30
Tolueen	µg/l	7			1000
Ethylbenzeen	µg/l	4			150
Xylenen (som)	µg/l	0,2			70
Styreen (Vinylbenzeen)	µg/l	6			300
Som 16 Aromatische oplosmiddelen	µg/l			150	
PAK					
Naftaleen	µg/l	0,01			70
VOCL					
1,1-Dichloorethaan	µg/l	7			900
1,2-Dichloorethaan	µg/l	7			400
1,1-Dichlooretheen	µg/l	0,01			10
cis + trans-1,2-Dichlooretheen	µg/l	0,01			20
Dichloormethaan	µg/l	0,01			1000
Dichloorpropaan	µg/l	0,8			80
Tetrachlooretheen (Per)	µg/l	0,01			40
Tetrachloormethaan (Tetra)	µg/l	0,01			10
1,1,1-Trichloorethaan	µg/l	0,01			300
1,1,2-Trichloorethaan	µg/l	0,01			130
Trichlooretheen (Tri)	µg/l	24			500
Trichloormethaan (Chloroform)	µg/l	6			400
Vinylchloride	µg/l	0,01			5
Tribroommethaan (bromoform)	µg/l				630
MINERALE OLIE					
Minerale olie C10 - C40	µg/l	50			600