



LEGENDA

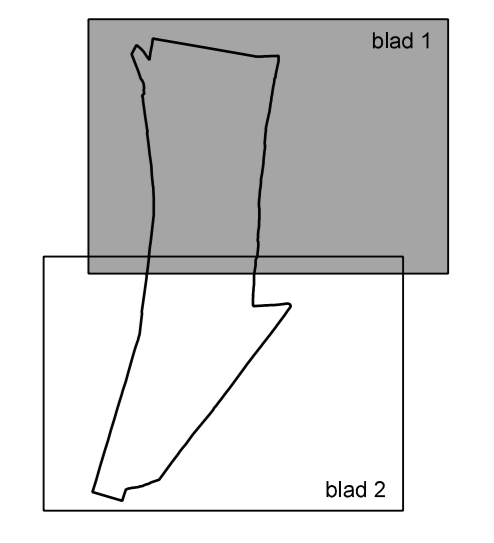
Plangebied
 Plangebied

Bestemmingen
 A Agrarisch
 B Bedrijf
 G Groen
 R Recreatie
 S Sport
 V Verkeer
 V-RV Verkeer - Railverkeer
 WA Water
 WA-WK Water - Waterkering
 W Wonen
 Liding - Gas

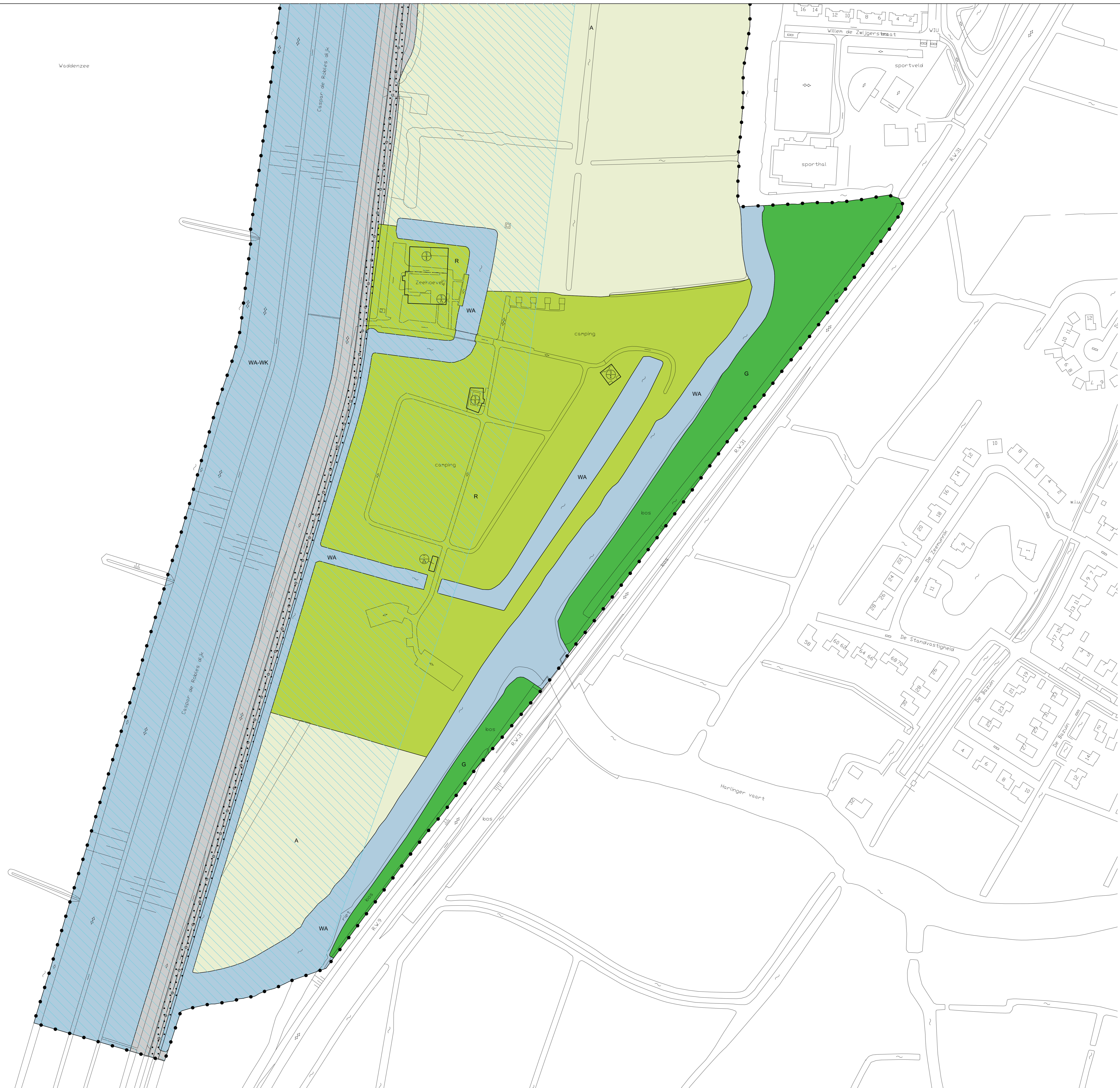
Aanduidingen
 (h) horeca
 (sm) supermarkt
 (wb) woonschepingsplaats
 (zo) zend-/ontvangstinstallatie
 bouwvlak
 bijgebouwen
 maatvoeringsvlak

maximum bebouwingspercentage (%)
 maximale goot- en bouwhoogte (m)
 maximum aantal woonschepen
 hartlijn leiding - gas



Verklaring
 gegevens GBKN

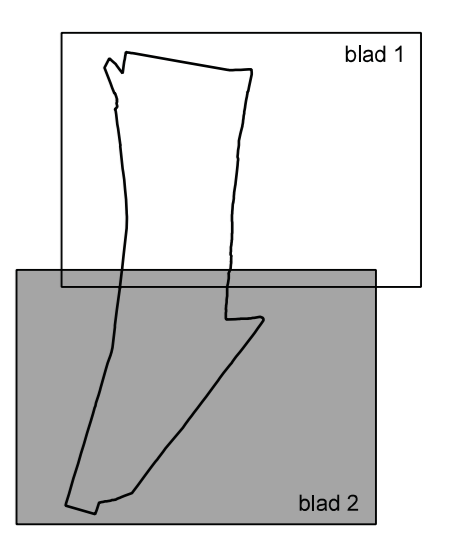


Gemeente Harlingen Beheersverordening Westerzeedijk blad 1 van 2 Verbeelding		
datum: 16.10.2013 schaal: 1 : 1000 formaat: A0 status: vastgesteld projectnr.: 119.00.01.00.00 gezien: CH	BügelHajema Plan voor ideeën BügelHajema Adviseurs Nv, Bureau voor Ruimtelijke Ordening en Milieu BNSP Balnear Bastwaai 76, 9514 BE Leuwarden 059 216 26 75 E: bureau@buegelhajema.nl W: www.buegelhajema.nl	



LEGENDA

- Plangebied**
- Plangebied
- Bestemmingen**
- Agrarisch
- Bedrijf
- Groen
- Recreatie
- Sport
- Verkeer
- Verkeer - Railverkeer
- Water
- Water - Waterkering
- Wonen
- Leding - Gas
- Aanduidingen**
- vrijwaringszone - dijk
- horeca
- supermarkt
- woonschepingsplaats
- zend-ontvangstinstallatie
- bouwvlak
- bijgebouwen
- maatvoeringsvlak
-  maximum bebouwingspercentage (%)
-  maximale goot- en bouwhoogte (m)
-  maximum aantal woonschepen
-  hartlijn leiding - gas
- Verklaring**
-  gegevens GBKN



	Gemeente Harlingen Beheersverordening Westerseedijk blad 2 van 2 Verbeelding
	
datum: 16.10.2013 schaal: 1 : 1000 formaat: A0 status: vastgesteld projectnr.: 119.00.01.00.00 gezien: CH	BügelHajema Adviseurs B.V. Bureau voor Ruimtelijke Ordening en Milieu BSNP Balisestraat 76, 9114 BE Leuwarden 059 215 25 15 # theuvelink@buegelhajema.nl www.buegelhajema.nl