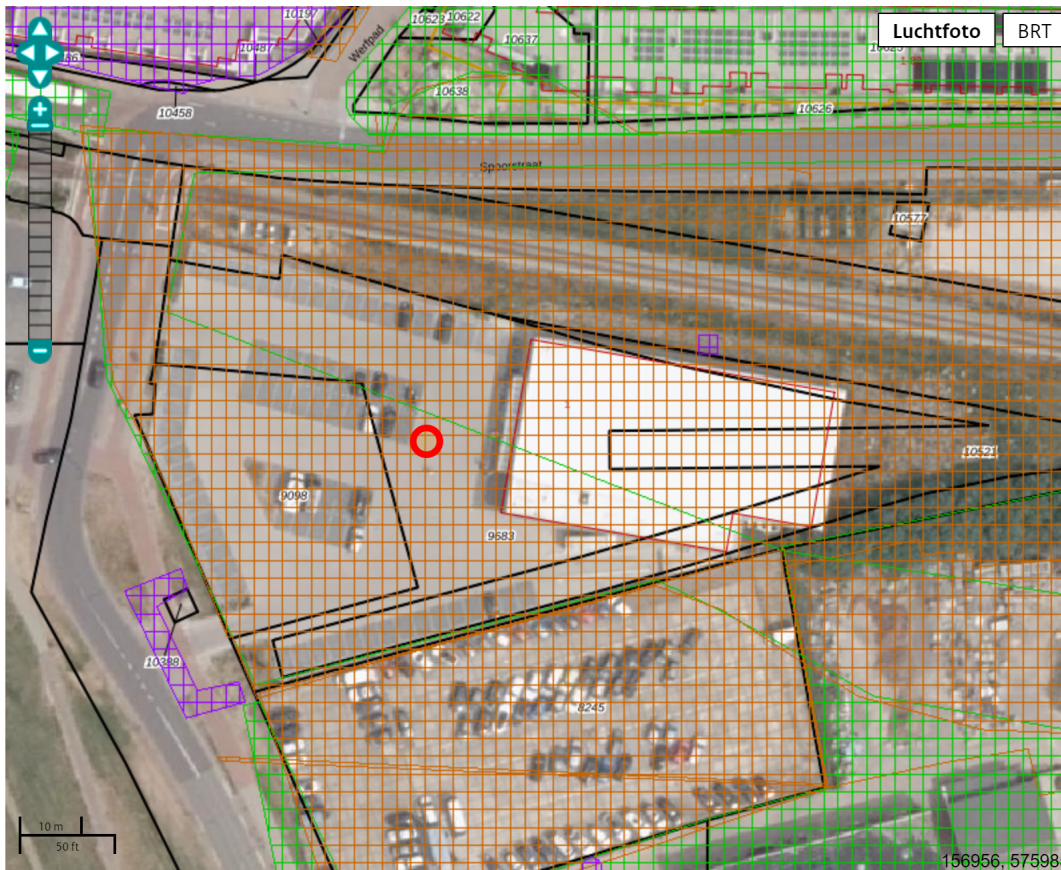




## Rapport Bodemloket

### FR007200088 HARL, Westerzeedijk 1

Datum: 3-6-2021






#### Legenda


Locatie



Voortgang onderzoek

-  Gegevens aanwezig, status onbekend
-  Saneringsactiviteit
-  Voldoende onderzocht/gesaneerd
-  Onderzoek uitvoeren
-  Historie bekend

Mijnsteengebieden

-  Mijnsteengebieden Limburg  
Besluit Bodemkwaliteit

# RapportFR007200088 HARL, Westerzeedijk 1

## Inhoud

- 1 Algemeen
  - 1.1 Administratieve gegevens
  - 1.2 Statusinformatie
  - 1.3 Verontreinigende (onderzochte) activiteiten
  - 1.4 Onderzoeksrapporten
  - 1.5 Besluiten
  - 1.6 Saneringsinformatie
  - 1.7 Contactgegevens
- 2 Disclaimer

## 1 Algemeen

Dit rapport is opgesteld met de gegevens uit <http://www.bodemloket.nl>.

### 1.1 Administratieve gegevens

Locatienaam:	HARL, Westerzeedijk 1
Identificatiecode volgens bevoegd gezag:	FR007200088
Locatiecode gemeentelijk BIS:	FR007200088
Adres:	Westerzeedijk 1 8862RZ HARLINGEN
Gegevensbeheerder:	Provinsje Fryslân

Als de gegevensbeheerder de provincie is, kan er bij de gemeente en/of de omgevingsdienst waar de locatie onder valt meer informatie beschikbaar zijn.

### 1.2 Statusinformatie

Vervolg: starten sanering.  
 Omschrijving: Om de verontreiniging te verwijderen of te beheren moet worden gestart met de sanering.

### 1.3 Verontreinigende (onderzochte) activiteiten

Omschrijving	Start	Eind
brandstoftank (ondergronds) (631240)	onbekend	huidig
onverdachte activiteit (000000)	2001	huidig
onverdachte activiteit (000000)	1994	huidig
benzine-service-station (5050)	1966	huidig

### 1.4 Onderzoeksrapporten

Type	Auteur	Nummer	Datum
Sanerings evaluatie		121375/20-013.980	2020-09-17

Meldingsformulier BUS evaluatieverslag		M18B0069	2019-08-19
Meldingsformulier BUS saneringsplan		M18B0069	2018-07-18
Monitoringsrapportage		SBNS49-10/18-008.457	2018-05-31
Monitoringsrapportage		SBNS49-10/17-011.927	2017-08-24
Verkennend onderzoek NEN 5740		414362.55	2017-07-18
Monitoringsrapportage		SBNS49-9/16-002.060	2016-02-04
Monitoringsrapportage		SBNS49-9	2015-12-04
Monitoringsrapportage		458002	2015-07-10
Monitoringsplan		458002	2015-06-02
Nader onderzoek		SBNS49-7	2015-02-02
Monitoringsrapportage		SBNS49-5	2014-02-20
Monitoringsrapportage		SBNS49-4/strg/006	2013-01-24
Monitoringsrapportage		SBNS49-4/strg/004	2012-10-16
Monitoringsrapportage		SBNS49-4	2012-10-16
Sanerings evaluatie		SBNS49-2/strg/005	2011-01-17
Sanerings evaluatie		SBNS49-1/strg/009	2010-04-26
Sanerings onderzoek		9R3594.03/R07/JBUI/Gron	2007-08-10
Saneringsplan		9R3594.04/R11/AN/Gron	2007-07-18
Saneringsplan		9R3594.04	2007-03-01
Nader onderzoek		9R3594.02	2006-06-14
Nader onderzoek		25719/R00003/RLin/Gron	2004-01-14
Historisch onderzoek		02058	2003-08-12
Saneringsplan		9M1985	2002-10-24
Nader onderzoek		25719	2002-07-03
Sanerings onderzoek		9M1895	2002-06-06
Sanerings onderzoek		9m1895/R00001/MvV/Gron	2002-05-31
Historisch onderzoek		26147	2001-06-12
Nader onderzoek		26117	2001-01-17
Monitoringsrapportage		25719	2000-10-10
Nader onderzoek		25719	2000-10-05
Verkennend onderzoek NVN 5740		VC/JSM/95144	1999-10-07
Nader onderzoek		81065	1998-10-13
Nader onderzoek		70666	1997-05-22
Nader onderzoek		3297918	1993-11-30
Verkennend onderzoek NVN 5740		92.275	1993-03-31

## 1.5 Besluiten

---

Type	Kenmerk	Datum
Instemmen uitgevoerde sanering	2020-FUMO-0045335	2021-03-16
Instemmen uitgevoerde nazorg	2020-FUMO-0045335	2021-03-16
Instemmen uitgevoerde sanering	2019-FUMO-0035283	2019-11-14
Monitoring grondwater	2018-FUMO-0031746	2019-03-05
Aanpak ander kader	2018-FUMO-0028862	2018-07-31
Monitoring grondwater	2017-FUMO-0024503	2017-10-05
Monitoring grondwater	2016-FUMO-0018155	2016-11-24
Monitoring grondwater	2016-FUMO-0014060	2016-03-07
Monitoring grondwater	2015-FUMO-0004230	2015-04-01
Monitoring grondwater	01033900	2012-11-29
Niet instemmen uitgev Sanering	00898305	2010-06-14
Instemmen met SP	00728375	2007-11-06
Vervolg op termijn	595351	2005-04-14
besch. urg start san voor 2015	593012	2005-03-21
Vaststellen rapportage NO	593012	2005-03-21
Vaststellen rapportage NO	491659	2002-07-11

## 1.6 Saneringsinformatie

Bovengronds	Ondergronds	Start	Eind
aanbrengen leeflaag BGW	restverontreiniging, monitoring		
aanbrengen leeflaag BGW	restverontreiniging, monitoring		

## 1.7 Contact

Gedetailleerde informatie over deze locatie kunt u opvragen bij

Hebt u vragen over de bodeminformatie of wilt u een toelichting? Neem dan contact op met de gemeente waarin de locatie ligt.

Heeft u algemene vragen over de aanpak van bodemverontreiniging of wilt u weten welke regels hiervoor gelden? Dan kunt u ook contact opnemen met de FUMO (Friese Uitvoeringsdienst Milieu en Omgeving). U kunt de FUMO op werkdagen bereiken via telefoonnummer 0566 - 750 300 of via het mailadres [bodem@fumo.nl](mailto:bodem@fumo.nl).

## 2 Disclaimer

De bodeminformatie omvat alleen informatie die bij de provincie en gemeenten bekend is. Wanneer er geen gegevens op de kaart staan kunnen we niet met zekerheid zeggen dat de ondergrond schoon is. Andersom wijzen historische bedrijfsactiviteiten op de kaart niet zonder meer op bodemverontreiniging. Om daar duidelijkheid in te krijgen moet de bodem verder onderzocht worden.

De inhoud van deze bodeminformatiekaart is met de grootste zorg samengesteld. Toch kan het voorkomen dat de informatie verouderd is of onjuistheden bevat. Wij vragen daarvoor uw begrip. Neem voor de meest actuele situatie van een locatie contact op met de gegevensbeheerder van de locatie. De contactgegevens van de gegevensbeheerder staat hierboven.

Uw reactie stellen we op prijs. Het geeft ons gelegenheid de fouten en gebreken te herstellen.

Rijkswaterstaat beheert de website Bodemloket. Vragen over de werking van de website kunt u stellen via onze helpdesk: <http://www.bodemplus.nl/helpdesk>.