

**BIJLAGE 1**

**Overleg- en inspraakreacties**

College van burgemeester en wethouders  
van de gemeente Franekeradeel  
Postbus 58  
8800 AB FRANEKER

Gemeente Franekeradeel	
22 DEC. 2008	
nr.: 08.13451	provinsje fryslân provincie fryslân
afd.: 5210	
beh. amët. Marjolke	afn. term. /
ontvangstbev. ja/nee afgehandeld d.m.v.:	
d.d.:	
paraaf:	

postbus 20120  
8900 hm Leeuwarden  
snekertrekweg 1  
telefoon: (058) 292 59 25  
telefax: (058) 292 51 25  
www.fryslan.nl  
e-mail: provincie@fryslan.nl

Leeuwarden, 16 december 2008  
Verzonden, **19 DEC. 2008**

Ons kenmerk : 00795025  
Afdeling : Ruimte  
Behandeld door : H. van der Meulen / (058) 292 59 85 of h.vandermeulen@fryslan.nl  
Uw kenmerk : 08.33207  
Bijlage(n) :

Onderwerp : Voorontwerp-bestemmingsplan Tzummarum

Geacht college,

Op 8 oktober 2008 is bovengenoemd plan ter advisering ontvangen.

Voor de betekenis van de hieronder gebruikte categorie aanduidingen verwijzen wij naar onze brief van 4 juli 2008 betreffende "Inwerkingtreding nieuwe Wro".

De provinciale belangen in het plan geven aanleiding tot het maken van de volgende opmerking.

#### Archeologisch waardevol gebied

Ter bescherming van het archeologisch waardevol gebied bevat het voorliggende plan de (dubbel)bestemming "Waarde-Archeologie". In deze bestemming is naast een aanlegvergunningstelsel een 'bijzondere regel' opgenomen, waarin wordt bepaald dat de bouwvergunning voor bouwwerken met een oppervlakte van meer dan 50 m<sup>2</sup> kan worden verleend als vooraf archeologisch onderzoek is verricht. Wanneer bij het onderzoek archeologische waarden worden aangetroffen kan de bouwvergunning onder voorwaarden worden verleend.

Wij hebben waardering voor uw inzet de archeologische waarden in het plangebied te beschermen. De door u gekozen constructie is echter juridisch gezien niet juist. Het is niet mogelijk voorwaarden met betrekking tot archeologie te stellen aan bouwwerken die bij recht in het bestemmingsplan zijn toegestaan. Wij adviseren u in de dubbelbestemming een bouwverbod op te nemen voor bebouwing met een oppervlakte groter dan 50 m<sup>2</sup>. Ontheffingsmogelijkheden kunnen worden opgenomen onder voorwaarde van archeologisch onderzoek. Wij verwijzen u naar de standaardregeling voor archeologisch waardevolle terreinen die wij u op 18 mei 2005 hebben toegezonden.

Aanvullend op het voorgaande adviseren wij u in het aanlegvergunningstelsel en in de ontheffingsregels als criterium op te nemen dat een advies van de Provinciaal Archeoloog wordt gevraagd voordat onder voorwaarden een vergunning wordt afgegeven dan wel een ontheffing wordt verleend (categorie 2).

provinsje fryslân

Het plan geeft overigens aanleiding tot de volgende opmerkingen.


De krachtens de Monumentenwet beschermde gebieden zijn niet apart aangeduid. Vanuit het belang van de burger en vanwege de samenhang met het naastliggende beschermingsregime door de (dubbel)bestemming "Waarde-Archeologie" is een aanduiding van het archeologische monument gewenst (categorie 3).

Verder is het wenselijk dat u uw woonplan actualiseert aan de hand van de meest recente woningbouwinzichten en dat u de in het plan aanwezige woningbouwcapaciteit daarmee in overeenstemming brengt (categorie 3).

Wanneer het ontwerpplan ter inzage wordt gelegd, achten wij toezending van het plan gewenst.

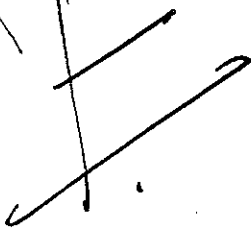
Hoogachtend,

Gedeputeerde Staten van Fryslân,



J.A. Jorritsma, voorzitter

mr. J. W. Bier, secretaris





Het college van burgemeester en wethouders  
van de gemeente Franekeradeel  
Postbus 58  
8800 AB FRANEKER

17 NOV. 2008	
nr:	08.13081
afd.:	5210
beh. aarb.:	Mangels
Ontvangstbev. / niet afgehandeld d.m.v.:	
d.d.:	
paraaf:	

VROM-Inspectie  
Regio Noord  
afdeling Overheden

Cascadeplein 10  
Postbus 30020  
9700 RM Groningen

Telefoon 050 - 599 27 00  
Fax 050 - 599 26 99  
vin@minvrom.nl  
www.vrom.nl

**Advies artikel 3.1.1 Bro: Voorontwerp-bestemmingsplan Tzummarum (gemeente Franekeradeel)**

Datum  
14 NOV. 2008

Kenmerk  
HNI/2008.0016921/hta

Uw brief  
7 oktober 2008

Uw kenmerk  
08.33207

Geacht college,

In het kader van het advies ex artikel 3.1.1 van het Besluit ruimtelijke ordening meld ik u dat de rijksdiensten de volgende opmerkingen hebben bij het voorontwerp-bestemmingsplan Tzummarum.

**VROM-Inspectie Noord**

*Externe veiligheid - buisleiding*

In de toelichting geeft u aan dat in het plangebied een leiding aanwezig is. Indien er sprake is van een hogedruk aardgastransportleiding is de circulaire 'zonering langs hogedruk aardgastransportleidingen 1984' (nog) van kracht. Deze geeft voor verschillende druk en diameter aan wat de bebouwings- en toetsingsafstand is voor de betreffende leiding. In het voorontwerpbestemmingsplan is niet aangegeven welke eigenschappen aan de leiding zijn verbonden zodat niet valt na te gaan welke zonering van toepassing is. Ik verzoek u deze informatie in de toelichting op te nemen.

Voor hogedruk aardgastransportleidingen wordt door de Minister van VROM nieuwe regelgeving voorbereid die in 2009 van kracht wordt. Voor de hogedruk aardgastransportleiding vraag ik u in contact te treden met de Gasunie. De Gasunie berekent op uw verzoek het plaatsgebonden risico en het groepsrisico.

*Externe veiligheid – transport gevaarlijke stoffen*

Ik constateer dat de gemeente in de toelichting in het kader van het onderwerp 'externe veiligheid' aandacht besteedt aan de BEVI-inrichtingen (op basis van de risicokaart) en buisleidingen. Ik wil opmerken dat op de provinciale risicokaart geen transportroutes gevaarlijke stoffen vermeld staan. Ik adviseer de gemeente dan ook om bij het beoordelen van het voorkomen van risicobronnen ook aandacht te besteden aan transportroutes gevaarlijke stoffen.



## Rijksdienst voor Archeologie, Cultuurlandschap en Monumenten

### Monumenten

Het plangebied omvat de gehele bestaande dorpskom en is overwegend conserverend van aard. Binnen het plan bevindt zich een tiental beschermde monumenten: acht woonhuizen en de kerk in het gebied van de oudste dorpskern rondom de Buorren en het stationsgebouw aan de Stasjonswei. Bovendien is het kerngebied van de dorpsterp aangewezen als beschermd archeologisch monument (op de plankaart zichtbaar als het 'lege' gebied binnen de bestemming Waarde-Archeologie). Het is gewenst deze beschermde monumenten op de kaart van een aanduiding te voorzien.

Een afschrift van deze brief heb ik verzonden aan het college van Gedeputeerde Staten van de provincie Fryslân.

Namens de rijksdiensten,  
Hoogachtend,  
de inspecteur,

po  


mr. ir. n.k. tilstra

Ministerie van Defensie

Dienst Vastgoed Defensie  
Directie Noord

Bezoekadres:  
Dr. Stolteweg 40  
Postadres:  
MPC 35 H  
Postbus 40184  
8004 DD Zwolle  
www.vastgoeddefensie.nl

Steller:  
Henk Veldman.  
Telefoon +31 38 45 72 4 02  
Fax +31 38 45 72 399  
MDTN (126) 402  
Mobiel (0 6) 51 42 80 23

Commando DienstenCentra

Aan Het College van Burgemeester en Wethouders van de Gemeente  
Franekeradeel  
Postbus 58  
8800 AB FRANEKER

23 OKT 2008	
af.: 00. 12846	
afd.: 5210	
beh. ambt. Chris	afh. term. /
ontvang. heb. j. n. n. e. afgehandeld d.m.v.:	
d.d.:	
paraaf:	

Datum 22 oktober 2008  
Ons kenmerk 2008009438  
Onderwerp Voorontwerp bestemmingsplan  
Zaakcode 08/9-2-12-2

Geacht College,

Met verwijzing naar uw brief van 7 oktober 2008, briefnummer 08.33207, bericht ik u dat mijn eventuele reactie ten aanzien van het voorontwerp bestemmingsplan "Tzummarum" zal worden opgenomen in de door de VROM Inspectie Noord gecoördineerde gezamenlijke rijksreactie.

Bijgaand treft u de cd-rom weer aan met dank voor de toezending.

Ik hoop u hiermee voldoende te hebben geïnformeerd.

Hoogachtend,

de Eerstaanwezend Ingenieur Directeur  
Directie Noord,  
voor deze:  
Hoofd Afdeling Ruimtelijke Ordening en Milieu,

de Eerstaanwezend Ingenieur  
Directeur Directie Noord,  
voor deze:  
ing. C.R. Hakstee  
Afdeling Ingenieursdiensten  
Lokale Bestuur van Bruggen

Bijlage(n): 1



Gemeente Franekeradeel  
T.a.v. de heer F. Zuurveen  
Postbus 58  
8800 AB FRANEKER

24 OKT, 2008	
08.12854	
520	
Munsteren ✓	
a.d.:	
part. n.:	

**Vitens Fryslân**  
Snekertrekweg 61  
8912 AA Leeuwarden  
Postbus 1090  
8200 BB Lelystad  
Telefoon (058) 294 55 94  
Fax (058) 294 53 00  
www.vitens.nl


Behandeld door	dhr. J. Lenting	Datum	23 oktober 2008
Doorkiesnummer	(058) 294 54 36	Uw kenmerk	
Ons kenmerk	2008/771 DIS-O/avdk	Email	jos.lenting@vitens.nl
Onderwerp	Voorontwerp bestemmingsplan Tzummarum		

Geachte heer Zuurveen,

Hierbij delen wij u mee dat op het aangegeven voorontwerp bestemmingsplan Tzummarum geen wijzigingen van hoofd- en/of distributieleidingen noodzakelijk zijn.

Wij vertrouwen erop u hiermee voldoende te hebben geïnformeerd en danken u alvast voor uw medewerking.

Met vriendelijke groet,



Ing. J.J. Groen  
manager Distributie

Aan het college van burgemeester en wethouders van de gemeente Franekeradeel  
Postbus 58  
8800 AB FRANEKER

nr.: 08.12922	
afd.: 5210	
beh. ambt.	afdeling
Mandari	
Doorkiesnummer	
(0570) 69 64 61	
Uw kenmerk	
08.33207	
parsing: .....	

N.V. Nederlandse Gasunie

Postbus 19  
9700 MA Groningen  
Concourslaan 17  
T (050) 521 91 11  
F (050) 521 19 99  
E communicatie@gasunie.nl  
Handelsregister Groningen 02029700  
www.gasunie.nl

Datum  
29 oktober 2008  
Ons kenmerk  
TAJO 08.B.6299  
Onderwerp  
Overleg ex artikel 3.1.1. bestemmingsplan "Tzummarum"

Geacht college,

Naar aanleiding van het door u toegezonden voorontwerpbestemmingsplan "Tzummarum" in het kader van het vooroverleg zoals bedoeld in artikel 3.1.1. Bro, treft u hieronder een advies aan betreffende externe veiligheidsaspecten gerelateerd aan onze aardgastransportleiding(en). Dit advies is gebaseerd op het nieuwe externe veiligheidsbeleid van het ministerie van VROM, zoals dat naar verwachting in 2009 in werking zal treden middels de AMvB Buisleidingen. De circulaire "Zonering langs hogedruk aardgastransportleidingen" uit 1984 zal dan komen te vervallen. Waarschijnlijk zal genoemde circulaire al in 2008 worden opgevolgd door een tijdelijk nieuwe circulaire tot het moment dat voornoemde AMvB in werking is getreden.

Onderstaande informatie betreft het groepsrisico en het plaatsgebonden risico. U kunt de onderstaande afstanden gebruiken bij de verantwoording van het groepsrisico bij uw verdere planontwikkeling.

- De plaatsgebonden risicocontour van 10-6 is een grenswaarde. Binnen deze contour mogen zich geen kwetsbare bestemmingen bevinden. Voor beperkt kwetsbare bestemmingen geldt een genuanceerder beleid. Hiervoor is deze contour een richtwaarde. Tussen de 10-5 en 10-6 contour mogen zich gemotiveerd beperkt kwetsbare bestemmingen bevinden.

Groepsrisico:

- Leidingen:
  - N-502-03-KR-006 tot en met 007 / Tracé Dongjum - Tzummarum/ 4 inch / 40 BAR.
- De 1% letaliteitgrens (9,8 kW/M2 contour) van deze leiding ligt op **45** meter.

Een gedeelte van het plangebied ligt binnen de 1% letaliteitgrens van de leiding.

- De 100% letaliteitgrens (35 kW/M2 contour) van deze leiding ligt op **30** meter.

Binnen dit gebied is geen sprake van een toename van het groepsrisico.



Datum: 29 oktober 2008

Ons kenmerk: TAJO 08.B.6299

Onderwerp: Overleg ex artikel 3.1.1. bestemmingsplan "Tzummarum"


Plaatsgebonden risicocontour

Wij hebben ten behoeve van het voorontwerpbestemmingsplan " Tzummarum " gekeken of de plaatsgebonden risicocontour van de betrokken leiding een knelpunt oplevert. Uit deze inventarisatie blijkt dat er zich geen kwetsbare objecten bevinden binnen de PR-10-6 contour van deze leiding. Dit betekent dat het plaatsgebonden risico geen belemmering vormt voor realisatie van het plan. Naar verwachting kunt u binnenkort (najaar) de PR-10-6 contour van al onze leidingen binnen uw gemeentegrenzen achterhalen via het risicoregister op de provinciale risicokaart.

Tenslotte nog een laatste opmerking. De ligging van de gastransportleiding is niet geheel overeenkomstig onze gegevens op de plankaart aangegeven. Wij doen u hierbij de plankaart weer toekomen waarop de ligging van de leiding in ROOD is aangegeven. Wij verzoeken u de plankaart dienovereenkomstig aan te passen.

Mocht u nog vragen hebben naar aanleiding van onze reactie dan verzoeken wij u contact op te nemen met ondergetekende.

Hoogachtend,



Dhr. T. Koopman  
Medewerker Juridische Zaken Oost

Bijlage: ingetekende plankaart

## welstandsadviesering en monumentenzorg

Burgemeester en Wethouders van Franekeradeel,  
t.a.v. de heer F. Zuurveen,  
Hoofd Afdeling Bouwen en Milieu,  
Postbus 58  
8800 AB FRANEKER

Gemeente Franekeradeel	
06 NOV. 2008	
08.12.075	5210
Margolen	inh. term.
a.g. van de gemeente Franekeradeel t.a.v.:	
d.e.:	
perceel:	

J.W. Frisostraat 1  
8933 BN Leeuwarden

(058) 233 79 30

(058) 233 79 44

husenhiem@husenhiem.nl

www.husenhiem.nl

2850.22.350

Onderwerp : Overleg Bestemmingsplan "Tzummarum"  
Ons kenmerk: J/arch/reactie op Bestemmingsplan "Tzummarum", (nee)  
november 2008.

Leeuwarden, 4 november 2008.

Geachte College,

Onder dankzegging voor het verzoek van 7 oktober 2008 om in het kader van het overleg ex artikel 3.1.1 van het nieuwe Besluit op de Ruimtelijke Ordening Bestemmingsplan. te adviseren over het voorontwerpbestemmingsplan "Tzummarum", bericht ik u dat het plan geen aanleiding geeft tot het maken van opmerkingen.

Wel wil de commissie u in overweging geven om de binnen het plangebied gelegen rijksmonumenten van een aanduiding te voorzien, dit om de gebruiker/ burger van het bestemmingsplan te wijzen op de voor het gebruik van het object relevante rechtsgevolgen.

Naamens de commissie,

Hoogachtend,,

ir. J.A.F.A. Timmermans,  
directeur

# BRANDWEER

## Fryslân

Aan het College van Burgemeester en Wethouders  
van de gemeente Franekeradeel  
T.a.v. M. Barends  
Postbus 58  
8800 AB FRANEKER

Gemeente Franekeradeel	
17 OKT. 2008	
nr: 08.12.790	
o.c.: 5210	
afg. door:	afh. team:
<i>Ones</i>	/
aangef. Bev. j./v. <input checked="" type="checkbox"/>	
afgehandeld d.n.v.:	
d.d.:	
paraaf:	



Postbus 612  
8901 BK LEEUWARDEN  
Aldlânsdyk 11  
8934 AA LEEUWARDEN  
Tel. (058) 299 66 99  
Fax (058) 299 66 90  
www.brandweeffryslan.nl  
info@brandweeffryslan.nl  
BTW-nummer: NL 8173.71.072.B01  
Banknummer: 28.51.28.647

Datum	16 oktober 2008	Behandeld door	S. Veerbeek
Onze referentie	BRWU08/117	Doorkiesnummer	058 – 299 66 73
Uw referentie	08.33207	E-mail	s.veerbeek@brandweeffryslan.nl
Uw brief van	7 oktober 2008	Bijlagen	-

Onderwerp Artikel 10 Bro-overleg met betrekking tot voorontwerpbestemmingsplan "Tzummarum".

Geacht College,

Ingevolge artikel 13 lid 3 van het Besluit externe veiligheid inrichtingen (Bevi) heeft u op 7 oktober 2008 een adviesaanvraag ingediend bij Brandweer Fryslân omtrent de externe veiligheid in relatie tot het voorontwerpbestemmingsplan "Tzummarum".

Naar aanleiding van de beoordeling van het bestemmingsplan wil ik graag het volgende onder uw aandacht brengen:

### Risicovolle inrichtingen

Binnen of direct buiten het plangebied zijn geen inrichtingen gelegen die vallen onder het Besluit externe veiligheid inrichtingen en waarvoor een verantwoording van het groepsrisico moet worden afgelegd. Brandweer Fryslân zal dan ook niet ingaan op het groepsrisico en de mogelijkheden tot voorbereiding van bestrijding en beperking van de omvang van een ramp of zwaar ongeval.

### Transport van gevaarlijke stoffen over de weg

Binnen of direct buiten het plangebied is geen transportroute gevaarlijke stoffen gelegen.

### Buisleiding

In het plangebied ligt een hogedruk aardgasleiding. In het bestemmingsplan zijn niet de specifieke gegevens (inch, druk) van de buisleiding weergegeven. Daarnaast is er niet ingegaan op de toetsingsafstand en de bebouwingsafstand op basis van de Circulaire 1984.

Voor de gastransportleiding is in het bestemmingsplan een bebouwingsvrije zone van 4 meter aan weerszijden van de leiding opgenomen.

Het plaatsgebonden risico en het groepsrisico is niet berekend voor de buisleiding.

# BRANDWEER

## Fryslân



### Het advies

Het advies van Brandweer Fryslân aan het College is om voor de buisleiding vooruitlopend op het nieuwe beleid de plaatsgebonden risicocontour en het invloedsgebied met het daarbij behorende groepsrisico te laten berekenen door de Gasunie. Wij geven u daarnaast in overweging om reeds uit te gaan van de vastrechtzone van 5 meter (i.p.v. 4 meter) op basis van het toekomstige beleid voor buisleidingen. Tevens dient u alsnog in te gaan op de toetsingsafstand en de bebouwingsafstand op basis van de Circulaire 1984.

Voor advies inzake de mogelijkheden tot voorbereiding van bestrijding en beperking van de omvang van zwaar ongeval in het plangebied verwijzen wij u door naar uw gemeentelijke brandweer.

Graag wil Brandweer Fryslân van u vernemen hoe dit advies binnen uw organisatie wordt verwerkt. Deze informatie willen wij gebruiken bij de verdere ontwikkeling van onze adviestaak.

Mocht u naar aanleiding van bovenstaande nog vragen hebben, dan kunt u contact opnemen met mevrouw ing. S. Veerbeek van de afdeling Risicobeheersing, te bereiken via 058 - 299 66 73.

Een afschrift van deze brief stuur ik ter kennisname aan de heer D. de vries, commandant brandweer Franekeradeel.

Ik ga er vanuit hiermee te hebben voldaan aan uw adviesaanvraag.

Hoogachtend  
namens het dagelijks bestuur van de Hulpverleningsdienst,

ir. E. Boetes MCDM  
hoofd afdeling Risicobeheersing  
Hulpverleningsdienst Fryslân



W E T T E R S K I P  
F R Y S L Â N

Gemeente Frankeradeel  
Afdeling Bouw en Milieu  
T.a.v. de heer/mevrouw M Barends  
Postbus 58  
8800 AB FRANEKER

Gemeente	30 OKT. 2008
08.12895	
5210	
Maryoliz	
datum	
postnr	

VERZONDEN 28 OKT 2008

Leeuwarden, 28 oktober 2008      Ons kenmerk: WFN0813911  
Bijlage(n):                              Tel: (058) 292 2613/T. Klomp/kb

Afdeling Beleid en Plannen  
Uw kenmerk: 08.33207

Onderwerp:  
Watertoets ten behoeve van voorontwerpbestemmingsplan Tzummarum.

Geachte mevrouw/heer Barends,

Wij ontvingen van u op 9 oktober 2008 uw brief en bijlagen waarin u vraagt een watertoets uit te voeren ten behoeve van het voorontwerpbestemmingsplan Tzummarum. Deze brief vormt het wateradvies voor dit bestemmingsplan.

#### Hoofdwatergangen

Binnen het bestemmingsplan is een groot aantal watergangen aanwezig. Een deel van deze watergangen zijn bij Wetterskip Fryslân als 'hoofdwatergang' aangemerkt. Deze hoofdwatergangen hebben een belangrijke af- en doorvoer functie binnen het stedelijk gebied van Tzummarum. Deze hoofdwatergangen dienen te allen tijde beschikbaar te zijn voor Wetterskip Fryslân met het oog op beheer en onderhoud. De schouwpaden bij een hoofdwatergang dienen 5 meter breed te zijn. Eventuele alternatieven waarbij geen schouwpad nodig is, moeten in overleg met Wetterskip Fryslân worden gerealiseerd.

#### Boezemkaden

De Easterbierummer Feart en de uitloper vanaf de Kleasterwei tot 500 meter in het dorp zijn bij Wetterskip Fryslân aangemerkt als boezem. Bij deze boezem hanteert Wetterskip Fryslân de zone boezemkaden.

Deze zone is vastgesteld omdat de boezemkade een belangrijke waterkerende functie heeft en zorgt voor de veiligheid van achterliggend gebied. Werkzaamheden op of aan deze kade dienen te allen tijde vroegtijdig gemeld te worden aan Wetterskip Fryslân. Voor de exacte locatie van deze zone en boezemkaden kunt u contact opnemen met Wetterskip Fryslân.

#### Gemeentelijk Rioleringsplan Franekeradeel 2007-2012

In het onderdeel GRP is voldoende aandacht besteed aan het afkoppelen van regenwater van het gemengde riool. Ook komt hierbij het beleid bij eventuele nieuwbouw naar voren. Zoals in het voorontwerp is weergegeven, is een goede afstemming van de werkzaamheden met Wetterskip Fryslân van essentieel belang.

#### Wetterskip Fryslân

Postbus 36, 8900 AA Leeuwarden  
Telefoon: 058 - 292 22 22 - Fax: 058 - 292 22 23

### Compensatie verharding

Wetterskip Fryslân hanteert een compensatieregeling van wateroppervlakte indien het een toename van verhard oppervlak<sup>1</sup> betreft. 10% van het totale nieuwe verharde oppervlak dient te worden gecompenseerd in de vorm van oppervlaktewater.


Bij eventuele toekomstige uitbreidingen kunnen de gevolgen daarvan getoetst worden middels een gewone of een versnelde watertoets ([www.wetterskipfryslan.nl](http://www.wetterskipfryslan.nl) – digitaal loket). Voor elke afzonderlijke uitbreiding wordt gekeken of deze voldoet aan de wensen van Wetterskip Fryslân en daarmee geen problemen oplevert voor de waterhuishouding.

### Procesafspraken

Wij gaan er van uit dat de in dit wateradvies vermelde adviezen zullen worden opgevolgd en meegenomen in de verdere planvorming. Wij zien met betrekking tot het bestemmingsplan geen waterhuishoudkundige bezwaren. Hierbij geven wij dan ook een positief wateradvies. De Watertoetsprocedure is hiermee wat ons betreft afgerond.

Hoogachtend,

het dagelijks bestuur van Wetterskip Fryslân,  
namens deze,



R.G.M. Dümmer,  
clusterhoofd Plannen.

---

<sup>1</sup> Verhard oppervlak: Alle oppervlakten zoals daken, trottoirs en wegen worden gerekend onder de noemer verhard oppervlak.



**Datum**  
17-10-2008

**Onderwerp**  
Bestemmingsplan Tzummarum

**Uw brief van**  
9-10-2008

**Uw kenmerk**  
-

**Ons kenmerk**  
T3-057642 \BU-0028254

**Contactpersoon**  
B. van Dijk

**Telefoon**  
050 - 582 63 63

**E-mail**  
bein.vandijk@kpn.com

**Bijlage(n)**

Gemeente Franekeradeel  
t.a.v. Afd. Bouwen en Milieu  
Postbus 58  
8800 AB FRANEKER

Geachte heer/mevrouw,

Met belangstelling heb ik kennis genomen van het bestemmingsplan Tzummarum in uw gemeente.

Als vertegenwoordiger van KPN bespreek ik (daar waar nodig en gewenst) graag met u de eventuele nadere uitwerking van dit plan, waarbij onder andere het volgende aan de orde kan komen:

- het creëren van tracés aan beide zijden van straten in openbare grond, in bermen en open verhardingen;
- het handhaven van de bestaande tracés;
- het vrijhouden van de toegewezen tracés van bomen en beplanting;
- het in overleg beschikbaar stellen van ruimten voor het plaatsen van mogelijke kabelverdeelkasten van KPN;
- het vrijhouden van straalverbindingsspaden van KPN van hoge objecten.

Voor nadere informatie kunt u contact opnemen met de contactpersoon van KPN. Zijn / haar naam en telefoonnummer staan vermeld in het briefhoofd.

Bij correspondentie of navraag verzoek ik u ons kenmerk te vermelden.

Met vriendelijke groet,

B. van Dijk  
Adviseur Infrastructuur

W&O NO

NO Voorraadmgmt Access  
Parkstraat 1  
Zwolle

Telefoon (050) 582 44 61

Fax (050) 582 55 73  
www.kpn.com

Correspondentieadres:

Postbus 10013  
8000 GA Zwolle

Koninklijke KPN N.V.  
Handelsregister  
K.v.K. Haaglanden  
27124701  
NL 009292056B01

## D O R P S B E L A N G



TZUMMARUM

FIRDGUM

Vereniging Dorpsbelang  
Tzummarum - Firdgum

Secretariaat: M. van Slooten-Preng  
De Buffer 13, 8851 GR Tzummarum  
Telefoon: 0518-481983  
E-mail: margotvanslooten@hetnet.nl

Aan burgemeester en wethouders van Franekeradeel  
t.a.v. mevrouw mr. M. Barends (B en M)  
Postbus 58  
8800 AB Franeker

Tzummarum, 18 november 2008

Betreft: Overleg ex artikel 3.1.1 Bro bestemmingsplan Tzummarum

Geachte mevrouw Barends,

Op 6 november 2008 zijn de bestuursleden W. Spoelhof en L.S.Heeringa bij u geweest in verband met het voorontwerpbestemmingsplan Tzummarum. Wij hebben afgesproken dat wij onze opmerkingen, met uitzondering van de tekstuele die door u zijn genoteerd, op schrift te gaan stellen.

- Op blz. 6 bij Functionele structuur staat, dat Tzummarum het verzorgingsniveau heeft van een zelfstandig dorp en wordt in het Streekplan Fryslân 2007 genoemd als 'compleet dorp'. Bij de inventarisatie voor de recente Dorpsvisie is gebleken dat de inwoners dit ook zo voelen en dit ook in de toekomst willen gaan behouden.
- Op blz. 6 Wonen: Hier wordt o.a. gesproken over de nieuwbouwlocatie "Spoarstrjitte" Wij vinden deze benaming onjuist omdat er aan de Spoarstrjitte slechts 4 van de totaal 45 woningen zijn gebouwd.
- Blz.7 Sportief- en recreatieve voorzieningen: Hier wordt genoemd een trimbaan. Die is er ooit geweest in de jaren omstreeks 1970. Op dit terrein is door de gemeente Franekeradeel op 7 februari 2008 een recht van opstal/gebruik gevestigd ten behoeve van een JOP zijnde een jongerenontmoetingsplaats. Tegenwoordig is het een perceel bosgrond met daardoor lopend een wandelpad. Een kampeerterrein voor passanten is er niet meer. Op het park Barradeel is wel de mogelijkheid om de stenen- of mobiele bungalow te huren om te gaan recreëren.
- Maatschappelijke voorzieningen: Op dit moment is er in onze dorpen een kerk functioneel. Dit is de Sint Martinuskerk die centraal in dorp Tzummarum staat samen met de monumentale toren en de begraafplaats met een ringmuur. De kerkelijke gemeente draagt tegenwoordig de naam Protestantse kerk Nederland (P.K.N).
- De huisartsenpraktijk heeft een eigen apotheekvoorziening.
- Blz. 8 Groen: Er staat dat een deel van de grond in de winter wordt gebruikt als ijsbaan. De feitelijke situatie is dat er bij de voormalige spoorbrug aan de Kleasterwei sinds 1960 een ijsbaanterrein met voorzieningen is gevestigd, dat eigendom is van de ijsbaanvereniging Tzummarum en omstreken, opgericht in 1907. Buiten het schaatsseizoen wordt de baan verhuurd voor het weiden van o.a. schapen.

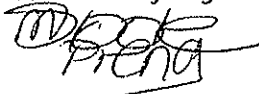
Gemeente Franekeradeel	
19 NOV. 2008	
nr:	08 13115
afd:	5210
beh. ambt.	afh. term.
Mandor	/
ontvangtbev. ja/nee afgehandeld d.m.v.:	
dd:	
peraat:	



- Water: Er wordt geschreven dat de vaarten in en rondom Tzummarum een functie hebben voor de kleine watersport, evenals de vis- en schaatsrecreatie. De dorpingen uit onze gemeenschap voelen dat ook zo, maar de slechte onderhoudstoestand van het al jarenlang uitgestelde noodzakelijke baggerwerk, verhindert grotendeels het uitoefenen van deze functies.
- Blz. 9 Wonen: Om een 'compleet dorp' te kunnen blijven, dienen er in de toekomst wel nieuwe woningen te kunnen worden gebouwd. Het streekplan geeft aan dat er als 'overige kern' de mogelijkheid is om woonkwaliteiten te ontwikkelen, aanvullend op de hoofdkernen Harlingen en Franeker. Onze recente Dorpsvisie geeft aan dat wij qua inwoneraantal de komende periode iets willen groeien.
- Blz. 11 Woonplan: Bij herstructurering Nij Bethanië moet de aanvulling en omgeving.
- Blz. 16. Water: "De oppervlaktewateren in bebouwd gebied zijn geschikt voor meervoudig gebruik dat recht doet aan de potenties van het watersysteem. Dit zal de ecologische, landschappelijke en belevingswaarde van het water vergroten". Dit spreekt ons zeer aan en wij vinden dat de huidige situatie dan ook snel moet worden verbeterd, (zie onze opmerkingen bij blz.8).
- Blz. 18 Bodem: W2 - zijnde woningen gebouwd tussen 1900 en 1940- ontbreekt in het staatje. In deze periode zijn er zeker woningen gebouwd in Tzummarum. Het lijkt nu dat er alleen woningen zijn gebouwd voor 1900. Wij vinden dat dit dient te worden aangepast.
- Blz. 25: Hier wordt nog gesproken over Recreatiecentrum Barradeel. Tegenwoordig wordt er gesproken over Park Barradeel.
- Blz. 29: Ontwikkelingslocatie Vossebosk: De voorgenomen wijziging in de verkaveling van dit plan is nog steeds niet afgerond en met het bestuur van onze vereniging gecommuniceerd. Wij zijn voorstander van het ongebonden bouwen van woningen in dit plan. Dit betekent dat iemand die er wil bouwen een kavel grond moet kunnen kopen zonder dat hij/zij gebonden is aan een aannemer.
- Blz. 32 Wegen: Ten aanzien van het verkeer is het beleid gericht op *een vlotte en duidelijke verkeersafwikkeling*. Hiervan zijn wij een grote voorstander. Bij de huidige recent aangepaste situatie in de provinciale weg op de kruising Buorren, Kade en Kleasterwei en de afslag Buorren- Skoalstrjitte, is dit duidelijk niet het geval. De aanpassingen zijn onnodig zo gemaakt, dat er vooral met vrachtverkeer 'geen vlotte en duidelijke' verkeersafwikkeling plaatsvindt. Er ontstaan regelmatig situaties waarbij de geldende verkeersregels niet meer kunnen worden toegepast. Ons bestuur maakt zich hierover zorgen en heeft hierover tot nu toe zonder succes schriftelijk contact gehad met de provincie.
- Blz. 36 Bedrijf: Indien het kunststofverwerkende bedrijf aan de Sinaedawei 10a zich wil verplaatsen, geven wij de voorkeur aan het bedrijventerrein "It Spoardykje" te Tzummarum.
- Blz. 40 Recreatie 1 en Recreatie 2: Er staat geschreven dat de gronden binnen deze bestemming niet mogen worden gebruikt voor permanente bewoning. Wij vinden dit een heel juist uitgangspunt. Wij hebben echter de stellige indruk dat de handhaving hiervan niet op een goede manier wordt uitgevoerd.
- Blz. 42 Wonen: Het verschil tussen één en twee bouwlagen is duidelijk door u uitgelegd.
- Blz. 43 Woongebied: Door u is gezegd dat de genoemde 13 woningen, 9 stuks vrijstaande woningen moet zijn, (zie onze opmerking bij blz. 29).

Wij vertrouwen erop dat deze opmerkingen voldoende duidelijk zijn. Mocht dit onverhoopt niet het geval zijn, dan kunt u contact opnemen met de heer Heeringa, 0518-481205.

Met vriendelijke groet,



Namens vereniging Dorpsbelang Tzummarum-Firdgum,  
Margot van Slooten-Preng  
secretaris

# Bungalowpark Barradeel

2° Schuytstraat 217  
2517 TN Den Haag  
Telefoon: 070 3563969  
Fax: 070 3563969  
Mobiel : 06 51297687

Postbank: 4105618  
KvK: 27309987  
BTW nr.: NL1966.08.004.B01  
www.bungalowparkbarradeel.nl  
info@bungalowparkbarradeel.nl

Gemeente Franekeradeel  
T.a.v.: mevr. Barends  
Harlingerweg 18  
8800 AB Franeker

Den Haag, 1 december 2008

Betreft: voorontwerp bestemmingsplan

Geachte mevrouw Barends,

Op 10 december 2008 heb ik met u een afspraak gehad op het gemeentehuis inzake de  
zienswijze van het bestemmingsplan Tzummarum. Ik heb u verzocht het bosperceel in het  
bestemmingsplan aan te passen zonder recreatiebestemming. Het bosperceel is een  
houtopstand waar recreatief gebruik niet mogelijk is, tenzij er daadwerkelijk een plan ligt om  
dit te gaan bebouwen. Staatsbosbeheer heeft het blote eigendom en wij zijn hiervan de  
erfpachter, zie bijlage.

Met vriendelijke groet,

R.F.J. van Booma Sr.

Gemeente Franekeradeel

09 DEC. 2008

08 13311

5210

h. ambt.

afh. term.

Mandul

/

ontvangsbev.  afgehandeld d.m.v.:

d.d.:

aanv.:

**Barends, M.**

---

**Van:** La Crois, N.  
**Verzonden:** dinsdag 2 december 2008 7:47  
**Aan:** Barends, M.  
**Onderwerp:** FW: Wijzigen kavel j.h. de bruijn

Hoi Marjolein,

Hierbij de inspraakreactie van de heer De Bruijn (pipowagen) met betrekking tot het nieuwe bestemmingsplan Tzummarum.

Groetjes,

Nico

-----Oorspronkelijk bericht-----

**Van:** John de Bruijn [mailto:john\_debruijn@live.nl]  
**Verzonden:** maandag 1 december 2008 20:42  
**Aan:** La Crois, N.  
**Onderwerp:** Wijzigen kavel j.h. de bruijn

Spijkenisse, 2 december 2008

Geachte heer la Crois,

We hebben een stuk grond met kavelnr. 3563 aangekocht op Bungalowpark Barradeel te Tzummarum waarvan een gedeelte met bestemming 'Sport', graag wil ik de gehele kavel wijzigen met bestemming' Recreatie 1'

E.e.a. met u besproken dd. 26 november jl.

Met vriendelijke groeten,

J.H. de Bruijn

Bijlage : 1 x kopie plattegrond kavels

Afz. J.H. de Bruijn  
Columbiastraat 19  
3207 NE Spijkenisse

Mail : john\_debruijn@live.nl

2-12-2008

**Achlum** heeft een beschermd dorpsgezicht met een vaart door het midden van het dorp en de Slachtedyk om de terp heen. Naast de kerk staat een fraaie kop-hals-romp boerderij uit de 18de eeuw.

In **Boer** staat een uit de 12de eeuw stammende Romaanse kerk met daarnaast een prachtig priesterhuis uit ca. 1500.

In **Dongjum** bevindt zich in de kerk het grafmonument van Sicco van Goslinga die in 1731 overleed. Hij was een belangrijk staatsman en o.m. ambassadeur in Frankrijk.

In **Firdgum** staat een al meer dan 200 jaar oude kerktoeren op een terp die u een fraai uitzicht biedt over de omgeving.

In **Herbaijum** vindt men nog een poort van de afgebroken Siccama State. De oude kerk is inwendig grotendeels door de inwoners van het dorp gerestaureerd.

In dit recreatiegebied bij Herbaijum kan men een windmolenpark rustig van nabij bekijken.

Ook **Hitzum** heeft een rijk verleden, dat teruggaat tot voor de jaartelling. De huidige kerk stamt uit 1883, waarbij in het interieur de zgn. Amerikaanse kerkbanken opvallen, uniek in een Friese kerk.

**Oosterbierum** is bekend als zijnde de geboorteplaats van dr. Jelle Zijlstra en als vestigingsplaats van een windmolenpark. De kerk van **Peins** is omstreeks 1300 gebouwd, maar de toren moest in 1902 vervangen worden door een kleine spiltoren.

**Pietersbierum** ligt nagenoeg aan Sexbierum vast. In de kerk van Pietersbierum vinden regelmatig culturele manifestaties plaats.

**Ried** is bekend om zijn dorpscafé, alwaar de kunstschilder Johannes Dechesne zo'n 10 fraaie wandschilderingen op de muren heeft aangebracht, als betaling van zijn vereringen. Sinds 1987 beschikt Ried over een fraaie kleine jachthaven.

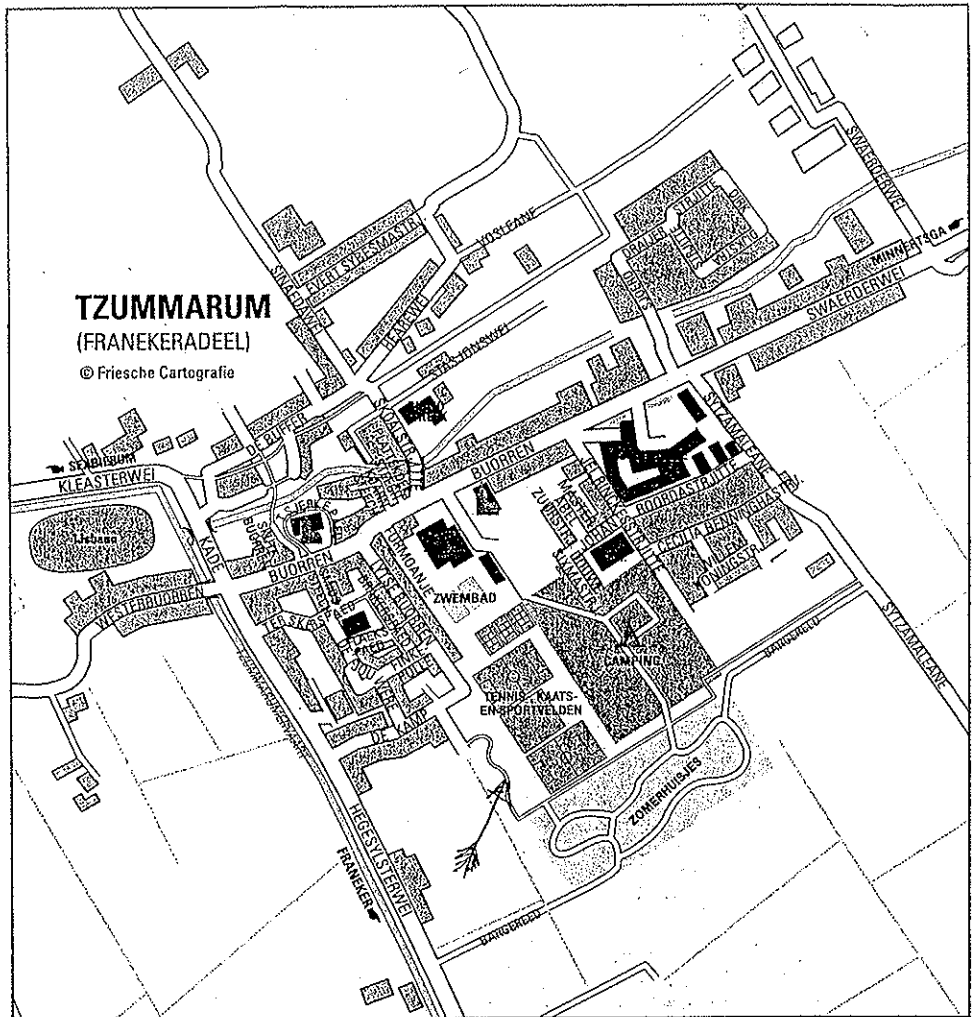
**Schalsum** ligt ingeklemd tussen Franeker en de Rijksweg. Er staat op een hooggelegen kerkhof een uit de 12e eeuw daterende kerk met een prachtige preekstoel uit 1711.

**Sexbierum** is niet alleen bekend om het Technisch doe-centrum Aeolus. De Friese zeeheld Tsjerk Hiddes de Vries werd in Sexbierum geboren.

Voeger stond hier ook de



Molen 'De Korenaar' te Sexbierum



bekende Liauckama State. Dit slot werd in 1824 afgebroken, maar een poort en de grond eromheen is nog te bezichtigen door een wandeling die er langs gaat. In de kerk van Sexbierum bevindt zich een rijk versierde kansel uit 1786. Op het terrein van Aeolus ziet u het markante piramide-vormige glazen gebouw.

U kunt hier met uw kinderen met techniek bezig zijn. De ernaast gelegen molen "De Korenaar" is het bezichtigen waard.

**Tzum** bezit de kerk met de hoogste kerktoeren van Friesland. Deze toren ziet en herkent men reeds van verre. De kerk zelf stamt uit de 11e of 12e eeuw en is later vergroot en gewijzigd.

**Tzummarum** bezit een modern sportcomplex met zwembad en camping. In het dorp staat een forse kerk, waarvan de toren uit de 15de eeuw stamt.

In **Zweins** tenslotte staat een kerk die dateert van 1783 met een fraai orgel dat in 1785 werd gebouwd door J.F. Winthin uit Emden. In de kerk bevinden zich familiebanken van bekende adellijke geslachten, zoals van Beyma, Burmania en Lycklama à Nyeholt.

In en rondom Franeker zijn verscheidene wandel-, fiets- en kanotochten te maken, hierdoor leert men de plaats en zijn omgeving nog beter kennen en waarderen.

Voor informatie kunt u kijken op de site [www.friesekunst.nl](http://www.friesekunst.nl).