

<b>gemeente het Bildt</b>						
Ingek.	12 SEP. 2012			no 666		
WO	WE	BuZa	ONW	WZ	M	Staf
X						

provinsje fryslân  
provincie fryslân

postbus 20120  
8900 hm leeuwarden  
tweebaksmarkt 52  
telefoon: (058) 292 59 25  
telefax: (058) 292 51 25

www.fryslan.nl  
provincie@fryslan.nl  
www.twitter.com/provfryslan

College van burgemeester en wethouders  
van de gemeente Het Bildt  
Postbus 34  
9076 ZN SINT ANNAPAROCHIE

Leeuwarden, 4 september 2012

Verzonden,

**11 SEP. 2012**

Ons kenmerk : 01016957  
Afdeling : Stêd en Plattelân  
Behandeld door : F. Jilderda / (058) 292 52 43 of f.jilderda@fryslan.nl  
Uw kenmerk : -  
Bijlage(n) : -

Onderwerp : voorontwerpbestemmingsplan Bildtdijken

Geacht college,

Op 20 juni 2012 is bovengenoemd plan ter advisering ontvangen.

De provinciale belangen in het plan geven aanleiding tot het maken van de volgende opmerkingen.

*Reserveringszone (categorie 2)*

Een klein deel van het plangebied ligt in de reserveringszone voor versterking primaire waterkeringen. De reserveringszone is correct op de plankaart aangeduid. Binnen de zone zijn algemene aanduidingsregels van toepassing. Er mogen bij recht geen gebouwen en bouwwerken worden gebouwd. Met een omgevingsvergunning mag hiervan worden afgeweken, mits advies wordt ingewonnen bij de waterbeheerder en geen onevenredige afbreuk wordt gedaan aan de bescherming, ophoging, verbreding en verbetering van het doelmatig en veilig functioneren van de nabijgelegen waterkering.

Wij merken op dat u nog nader dient te motiveren dat ook aan artikel 9.1.1 lid 2 lid b Verordening Romte wordt voldaan. In dit artikel wordt aangegeven dat maximaal 10% uitbreidingsruimte mag worden gegeven aan (horeca)bedrijven en woningen. Duidelijk moet zijn dat dit ook daadwerkelijk de maximaal geboden uitbreidingsruimte is. Wij stellen voor dat u in de aanduidingsregels aangeeft dat de uitbreidingsruimte voor de betreffende functies maximaal 10% van de bestaande oppervlakte aan bebouwing is. Dit overigens tenzij bij recht in het vigerende plan al meer dan 10% uitbreiding mogelijk is. In dit geval kunnen de bestaande rechten als maximum aangehouden worden.

*Recreatie Zwarte Haan (categorie 2)*

De restauranthouders van Zwarte Haan willen op het aansluitende dagrecreatieve terrein een kleinschalige camping beginnen, met 15 kampeermiddelen, 5 camperplaatsen en 10 luxe trekkershutten. Wij achten dit in overeenstemming met artikel 6.2.1 Verordening Romte omdat hier sprake is van vestiging in aansluiting op een voormalig agrarisch bedrijf. Wel zal in de gebruiksbepalingen nog toegevoegd moeten worden dat de kampeermiddelen, inclusief campers, alleen in het toeristische seizoen aanwezig mogen zijn.

Voor de recreatieve ontwikkelingen bij Zwarte Haan is geen vergunning op grond van de Natuurbeschermingswet noodzakelijk. Wel adviseren wij u bij de inrichting van het kampeerterrein toe te zien op het zo veel mogelijk beperken van de licht- en geluidsemissies op de Waddenzee.

*Cultuurhistorie (categorie 2)*

De bescherming van cultuurhistorische waarden is voor de Oudebildtdijk geregeld binnen de bestemming Waterstaat-Waterkering. Voor de Nieuwe Bildtdijk is een aparte dubbelbestemming Waarde-Cultuurhistorie opgenomen.


Wij kunnen op zichzelf instemmen met het beschermen van de cultuurhistorische waarden van de Oudebildtdijk binnen de bestemming Waterstaat-Waterkering. Wel moet aan artikel 18.3 dan nog worden toegevoegd dat nadere eisen kunnen worden gesteld aan de landschappelijke en/of cultuurhistorische waarden. Verder adviseren wij u in de toelichting op de bestemmingen 'Waarde-Cultuurhistorie' en 'Waterstaat-Waterkering' aan te geven op welke wijze de toets aan cultuurhistorische waarden plaatsvindt en welke eisen aan bebouwing wordt gesteld. Dit kan bijvoorbeeld door het opnemen van een verwijzing naar paragraaf 5.1.1 ruimtelijke structuur.

Het plan geeft overigens geen aanleiding tot opmerkingen.

Voor de betekenis van de categorie aanduiding verwijzen wij naar onze brief van 31 januari 2012, inzake "Nieuwe afspraken en werkwijze Wro per 1 februari 2012", nummer 984488.

Hoogachtend,

Gedeputeerde Staten van Fryslân,



J.A. Jorritsma, voorzitter

drs. A.J. van den Berg, secretaris



gemeente het Bildt							
Ingek.	13 JULI 2012			no.	538		
WO	WE	BuZa	ONW	WZ	M	Staf	
X							



**W E T T E R S K I P**  
**F R Y S L Â N**

Gemeente Het Bildt  
T.a.v. de heer D. de Vries  
Postbus 34  
9076 ZN ST.ANNAPAROCHIE

Leeuwarden, 10 juli 2012  
Bijlage(n):

Ons kenmerk: WFN1210810  
Tel: 058 – 292 22 22 / J.P. van der Kloet

Cluster Plannen  
Uw kenmerk:

Onderwerp:  
Wateradvies bestemmingsplan Bildtdijken

Geachte heer De Vries,

Op 20 juni 2012 ontvingen wij voorontwerp bestemmingsplan Bildtdijken. Voor dit plan is nog geen watertoets doorlopen. Deze brief vormt ons wateradvies voor het bestemmingsplan Bildtdijken.

Dit wateradvies bestaat uit 2 delen. In het eerste deel gaan wij in op de concrete ontwikkeling nabij Zwarte Haan die u met dit bestemmingsplan mogelijk maakt. In het tweede deel gaan wij in op het conserverende deel van het bestemmingsplan.

### **Ontwikkeling Zwarte Haan**

Nabij Zwarte Haan ligt een dagrecreatieterrein. Het bestemmingsplan Bildtdijken maakt het mogelijk om kleinschalige verblijfsrecreatie te realiseren op dit terrein. In uw e-mail van 4 juli gaf u aan dat er mogelijkheden worden geboden voor de realisatie van een kleinschalige camping, luxe trekkershutten en camperplaatsen. In totaal kan maximaal 450m<sup>2</sup> van het terrein verhard worden, er zijn in dit stadium nog geen definitieve inrichtingsplannen.

### Toename verhard oppervlak

In de bestaande situatie, waarin het terrein onverhard is, wordt het hemelwater vertraagd afgevoerd. Door de ontwikkeling van de kleinschalige verblijfsrecreatie verhardt u een deel van het plangebied. Een toename van verhard oppervlak<sup>1</sup> heeft versnelde afvoer van neerslag tot gevolg. Om ervoor te zorgen dat de versnelde afvoer in de toekomst niet tot overlast leidt, hanteert Wetterskip Fryslân het uitgangspunt dat een toename van verhard oppervlak gecompenseerd moet worden door waterberging aan te leggen. De toename van verhard oppervlak compenseert u door 10% van de toename van verhard oppervlak als nieuw oppervlaktewater aan te leggen. De kosten van de compensatie zijn voor de initiatiefnemer van het plan. De realisatie van het verhard oppervlak en de realisatie van de waterberging moeten beide plaatsvinden in hetzelfde peilvak.

U geeft aan dat de definitieve inrichting van het terrein nog niet bekend is. Het is daarom ook nog niet bekend hoeveel verhard oppervlak de initiatiefnemer aan gaat leggen. De gronden waarop het plan wordt gerealiseerd zijn in eigendom van de gemeente Het Bildt. Wij verzoeken u om in het bestemmingsplan aan te geven dat de toename van verhard oppervlak gecompenseerd wordt. Bij een

<sup>1</sup> Verhard oppervlak: Alle oppervlakten zoals daken, trottoirs en wegen worden gerekend onder de noemer verhard oppervlak.

**Wetterskip Fryslân**

Postbus 36, 8900 AA Leeuwarden

Telefoon: 058 - 292 22 22 - Fax: 058 - 292 22 23



verdere uitwerking van het inrichtingsplan verzoeken we u om de compensatie af te stemmen met mevrouw C. van Burken van Wetterskip Fryslân. Het plangebied krijgt de bestemming Bos. De bestemming Bos moet de realisatie van oppervlaktewater mogelijk maken.

#### Primaire keringen en reserveringszone

Op dit moment hanteert Wetterskip Fryslân nog de term beschermingszone. Met het vaststellen van de nieuwe Keur, naar verwachting begin 2013, hanteert Wetterskip Fryslân de termen reserveringszone en buitenbeschermingszone. Het plangebied ligt voor een deel in de reserveringszone van de primaire keringen. Voor het uitvoeren van werkzaamheden in deze zone is een watervergunning nodig. Meer informatie hierover vindt u onder *Waterwet* in deze brief. Op de internetpagina [www.wetterskipfryslan.nl/keur](http://www.wetterskipfryslan.nl/keur) is de legger Primaire kering met de begrenzing van de reserveringszone te raadplegen. Het plangebied ligt ook deels in de buitenbeschermingszone, dit heeft geen gevolgen voor de voorgenomen plannen.

De verwachte zeespiegelstijgingen zullen gevolgen hebben voor de waterpeilen in de Waddenzee en het IJsselmeer. Daarom zullen er nu en ook in de toekomst dijkverbeteringstrajecten worden aangewezen. Voor die verbeteringen is langs de primaire keringen ruimte gereserveerd, de reserveringszone. De reserveringszone is een zone die gehanteerd wordt door de provinsje Fryslân en is vastgelegd in het Waterhuishoudingsplan. Het advies is om contact op te nemen met mevr. S. Hoekstra ([s.s.hoekstra@fryslan.nl](mailto:s.s.hoekstra@fryslan.nl)) van de provinsje Fryslân, zodat zij u kan informeren over het bouwbeleid dat van kracht is binnen de reserveringszone.

In het bestemmingsplan geeft u aan dat u in de reserveringszone geen permanente bebouwing realiseert. De trekkershutten die mogelijk binnen de reserveringszone worden geplaatst zijn verplaatsbaar.

#### Afvalwater- en regenwatersysteem

Om het aantal overstortingen van rioolwater en de belasting van rioolwaterzuiveringen te beperken, is het uitgangspunt om regenwater en rioolwater zoveel mogelijk gescheiden af te voeren.

In geval van dit bouwplan kunt u het hemelwater afkomstig van verhard oppervlak, onder bij *Waterkwaliteit* genoemde voorwaarden, lozen op het oppervlaktewater.

#### Waterkwaliteit

Om een goede waterkwaliteit te realiseren moet u voorkomen dat milieubelastende stoffen in het oppervlaktewater terecht komen. De bouwwijze en onderhoudstechniek moeten emissievrij zijn. Tevens dient u te bouwen met milieuvriendelijk en duurzaam materiaal.

#### Drooglegging<sup>2</sup> en waterpeilen

Bij het realiseren van bebouwing en het aanleggen van de verharding moet u rekening houden met voldoende drooglegging om bijvoorbeeld opdrijven van verharding te voorkomen. We adviseren voor bebouwing met kruipruimte een drooglegging van 1,10m en voor bebouwing zonder kruipruimte een drooglegging van 0,70m gerekend vanaf de te realiseren bovenkant vloer. Ook voor verharding adviseren wij een drooglegging van 0,70m.

Het plangebied ligt in een peilgebied met een zomerpeil van NAP -0,75m en een winterpeil van NAP -0,80m. De geschatte gemiddelde maaiveldhoogte ligt tussen de NAP +2,70m en de NAP +3,30m. Daarmee voldoet het plangebied aan de droogleggingsnorm.

#### Waterwet

Voor alle ingrepen in de waterhuishouding moet de initiatiefnemer tijdig een vergunning aanvragen of een melding indienen in het kader van de Waterwet. Onder ingrepen in het watersysteem verstaan wij ook het onttrekken van grondwater en het lozen daarvan op het oppervlaktewater. Op onze website ([www.wetterskipfryslan.nl/waterwet](http://www.wetterskipfryslan.nl/waterwet)) treft u meer informatie aan over de Waterwet en u kunt daar onder andere ook meldingsformulieren en het aanvraagformulier voor een watervergunning downloaden.

---

<sup>2</sup> De drooglegging is de afstand tussen waterpeil in de sloot en het maaiveld. Voor woningen wordt voor het maaiveld de bovenkant van de vloer genomen.



### **Conserverende deel bestemmingsplan**

Conform de afspraken in het provinciale Waterhuishoudingsplan 2010-2015 en het Waterbeheerplan 2010-2015 komt de waterkerende functie van de Nieuwebildtdijk, de Opdijk en de Koedijk I te vervallen. Daarom worden deze dijken uit de legger van het waterschap verwijderd. Met het wegvallen uit de legger zijn ook de verbodsbepalingen van de Keur voor deze keringen niet meer van toepassing. Dit betekent dat er ten aanzien van deze keringen vanaf dat moment geen vergunningen meer hoeven te worden aangevraagd bij Wetterskip Fryslân. De waterkerende functie van de Oudebildtdijk daarentegen blijft gehandhaafd.

Een belangrijk aandachtspunt bij het vervallen van de waterkerende functie van de dijken is de status en de bescherming van de cultuurhistorische waarden van de dijken en de bijbehorende constructies, zoals coupures en dergelijke. Met het wegvallen van de waterkerende functie en het bijbehorende vergunningenstelsel van het waterschap zullen de cultuurhistorische waarden van de dijk en kunstwerken met name via het bestemmingsplan moeten worden beschermd.

Vanuit dit perspectief hebben wij de volgende opmerkingen bij het voorontwerp bestemmingsplan Bildtdijken:

Bij de in het hoofdstuk 3.3 (Toelichting en bijlagen) beschreven Functionele situatie vragen wij u tevens de waterkerende functie van de Oudebildtdijk op te nemen.

In de waterparagraaf, hoofdstuk 4.2 van de Toelichting geeft u aan dat de (waterschaps)Keur van toepassing is op de Waddendijk en de Nieuwebildtdijk. Momenteel hoort daar ook de Oudebildtdijk bij. Na de leggerwijziging, gepland begin 2013, komt voor de Keur de **Nieuwebildtdijk** te vervallen.

Ook van de Koedijk en de Opdijk binnen uw gemeente vervalt binnenkort de waterkerende functie. Bij de gegeven bestemmingen valt het ons op dat in het Bestemmingsplan Bildtdijken afgeweken wordt van de bestemmingen zoals die aan de Koedijk en de Opdijk in het Bestemmingsplan Buitengebied gegeven zijn.

Vanwege de gelijksoortige benodigde bescherming van cultuurhistorische waarden van deze dijken vragen wij u de wijze van bestemmen en verboden voor deze dijken op elkaar af te stemmen. Daarbij geven naar ons oordeel de bestemming en in het bijzonder de daarbij horende verboden op de dijken uit het Bestemmingsplan Buitengebied een betere bescherming van de cultuurhistorische waarde van de dijken dan die uit het voorliggende Bestemmingsplan Bildtdijken. Wij geven u tevens in overweging om, ten behoeve van de bescherming van de cultuurhistorische waarde, aan de geformuleerde verboden toe te voegen "het gebruik anders dan als grasland".

### **Procesafspraken**

Wij gaan er van uit dat u de in deze watertoets vermelde adviezen opvolgt en meeneemt in de verdere planvorming. Wij vragen u om het wateradvies te communiceren met de initiatiefnemer. Wanneer u de vermelde adviezen opvolgt zien wij met betrekking tot het voorliggende plan geen waterhuishoudkundige bezwaren. Hierbij geven wij dan ook een positief wateradvies. De watertoetsprocedure is hiermee wat ons betreft afgerond.

De in deze brief genoemde personen zijn telefonisch bereikbaar via het algemene telefoonnummer van Wetterskip Fryslân: 058-292 22 22.

Hoogachtend,

namens het dagelijks bestuur van Wetterskip Fryslân,

drs. R. Smit,  
Cluster Plannen.





**W E T T E R S K I P  
F R Y S L Â N**

College van Burgemeester en Wethouders  
Postbus 34  
9076 ZN SINT ANNAPAROCHE

gemeente het BILD							
Ingek.		18 JULI 2012			no. 550		
WO	WE	BiZa	ONW	WZ	M	Staf	
	X						

**VERZONDEN 18 JULI 2012**

Leeuwarden, 17 juli 2012  
Bijlage(n): 1

Ons kenmerk: WFN1211209  
Tel: 058 292 2351/ A. Atsma mh

Bedrijfsvoering

Onderwerp:  
Verzoek wijziging bestemmingsplan Bildtdijken

Geachte mevrouw/heer,

Naar aanleiding van het bestemmingsplan Bildtdijken, verzoeken wij u het volgende te wijzigen.

Op het perceel gelegen tussen de woningen Nieuwebildtdijk 82 en Nieuwebildtdijk 84, ligt nu de bestemming dijkperceel. Wij verzoeken u de bestemming van dit perceel, dat een deel is van het perceel kadastraal bekend gemeente Lieve Vrouwe Parochie, sectie F, nummer 1227, en dat wij met rood hebben aangegeven op bijgaande overzichtstekeningen, te wijzigen in bestemming wonen.

Het beleid van Wetterskip Fryslân met betrekking tot de Oude- en Nieuwebildtdijk is dat het waterschap de percelen indien mogelijk verkoopt. Percelen die niet bewoond worden, dienen te worden onderhouden door het waterschap, om verloedering tegen te gaan. Het onderhoud betreft enkel de percelen die niet verkocht zijn (of in erfpacht of opstal zijn uitgegeven). Dit betreft her en der een perceel, wat het onderhoud lastig, tijdrovend en kostbaar maakt.

Als de bestemming van het perceel gelegen tussen Nieuwebildtdijk 82 en 84 gewijzigd wordt in wonen, kan het waterschap dit perceel te koop aanbieden en wordt op deze wijze het gat tussen de bovenstaande woningen opgevuld.

Wij verzoeken u hierbij ons verzoek in behandeling te nemen. Indien u nog vragen heeft, kunt u contact opnemen met mevrouw T. Venema van het waterschap, telefoon 058 292 2354 of per e-mail [venema@weterskipfryslan.nl](mailto:venema@weterskipfryslan.nl).

Hoogachtend,

namens het dagelijks bestuur van Wetterskip Fryslân,

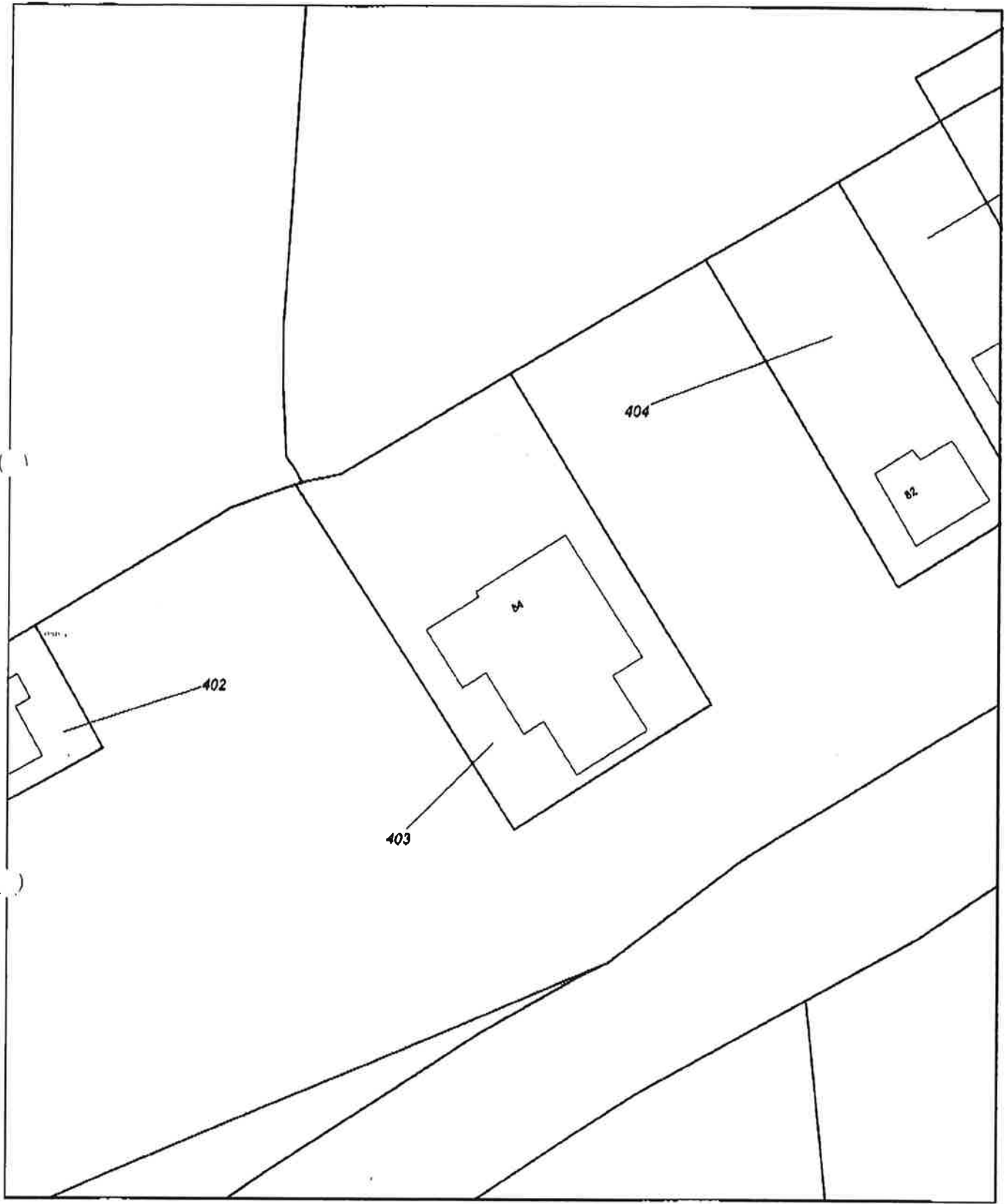
  
mr. G. de Jong,  
Cluster Juridische Zaken.


**Wetterskip Fryslân**

Postbus 36, 8900 AA Leeuwarden

Telefoon: 058 - 292 22 22 - Fax: 058 - 292 22 23


Uittreksel Kadastrale Kaart



Deze kaart is noordgericht		Schaal 1:500	
12345	Perceelnummer	Kadastrale gemeente	
25	Huisnummer	Secție	
—	Kadastrale gr̃ns	Perceel	LIEVE VROUWE PAROCHIE F 403
—	Voorlopige gr̃ns		
—	Bebouwing		
—	Overige topografie		

Voor een aenakudend uittreksel, Apeldoorn, 19 Juni 2012  
De bewaarder van het kadastraal en de openbare registers

Aan dit uittreksel kunnen geen betrouwbare maten worden ontleend.  
De Dienst voor het kadastraal en de openbare registers behoudt zich de intellectuele eigendomsrechten voor, waaronder het auteursrecht en het databankenrecht.



© Alle rechten voorbehouden aan Wetterskip Fryslân.  
 © De auteursrechten en databankrechten van de ondergrond zijn voorbehouden  
 aan de Topografische Dienst Kadaster, Emmen, 2006.

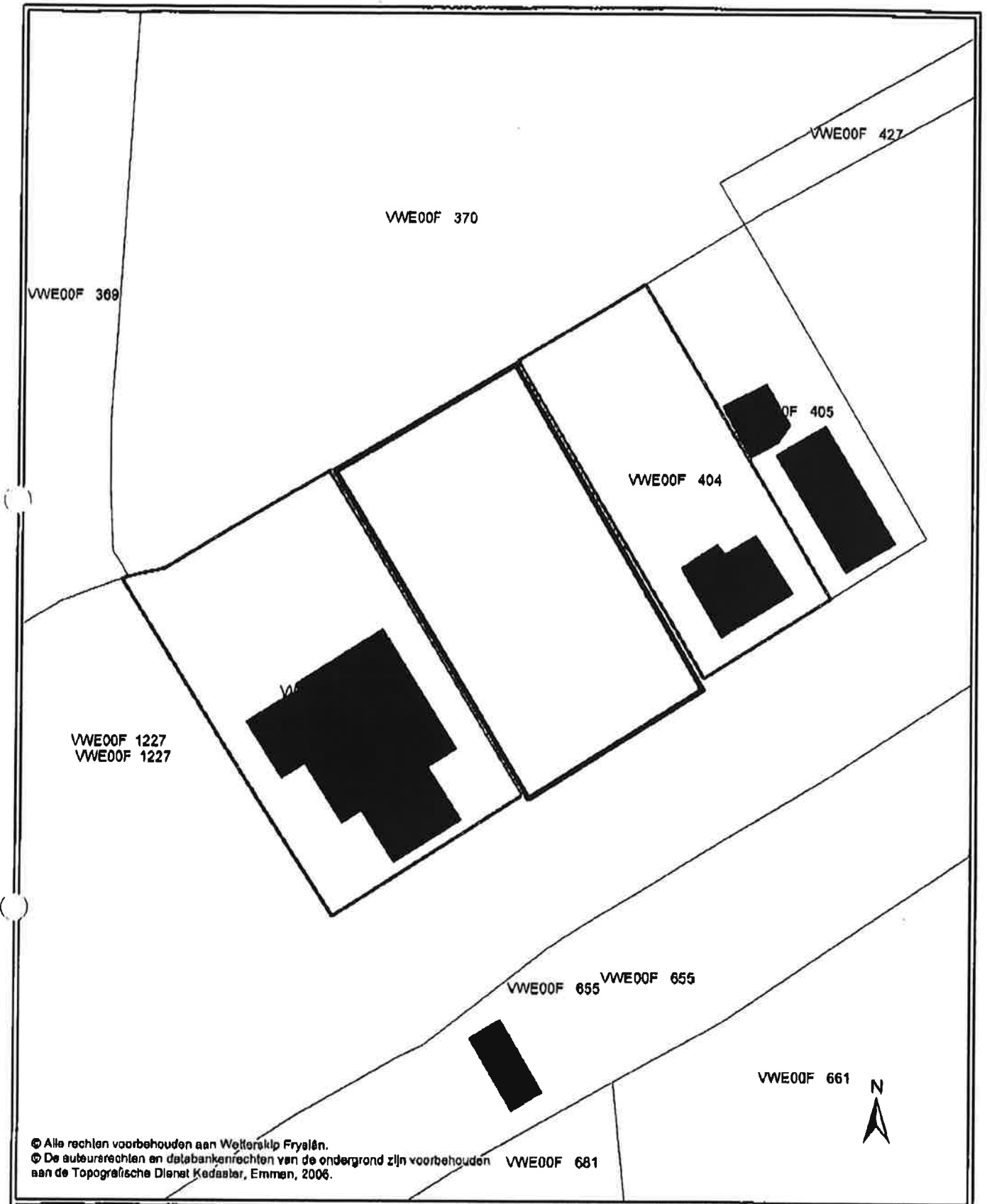


**NBD**  
 Rode kleur - Intekenen

datum	: 20-6-2012	schaal	: 1:500
versienr.	: 00	blad in bladen	: <>
In opdracht van	: -	tekeningnr.	: <>
vervaardigd door	: <b>T. Venema</b>	kaartbladnr.	: <>
formaat	: <b>A4 staand</b>	gewijzigd gezien	: <>

  
**WETTERSKIP**  
**FRYSLÂN**  
 Postbus 36  
 8800 AA LEEUWARDEN  
 (060) 292 22 22  
 www.wetterskipfryslan.nl





© Alle rechten voorbehouden aan Wetterskip Fryslân.

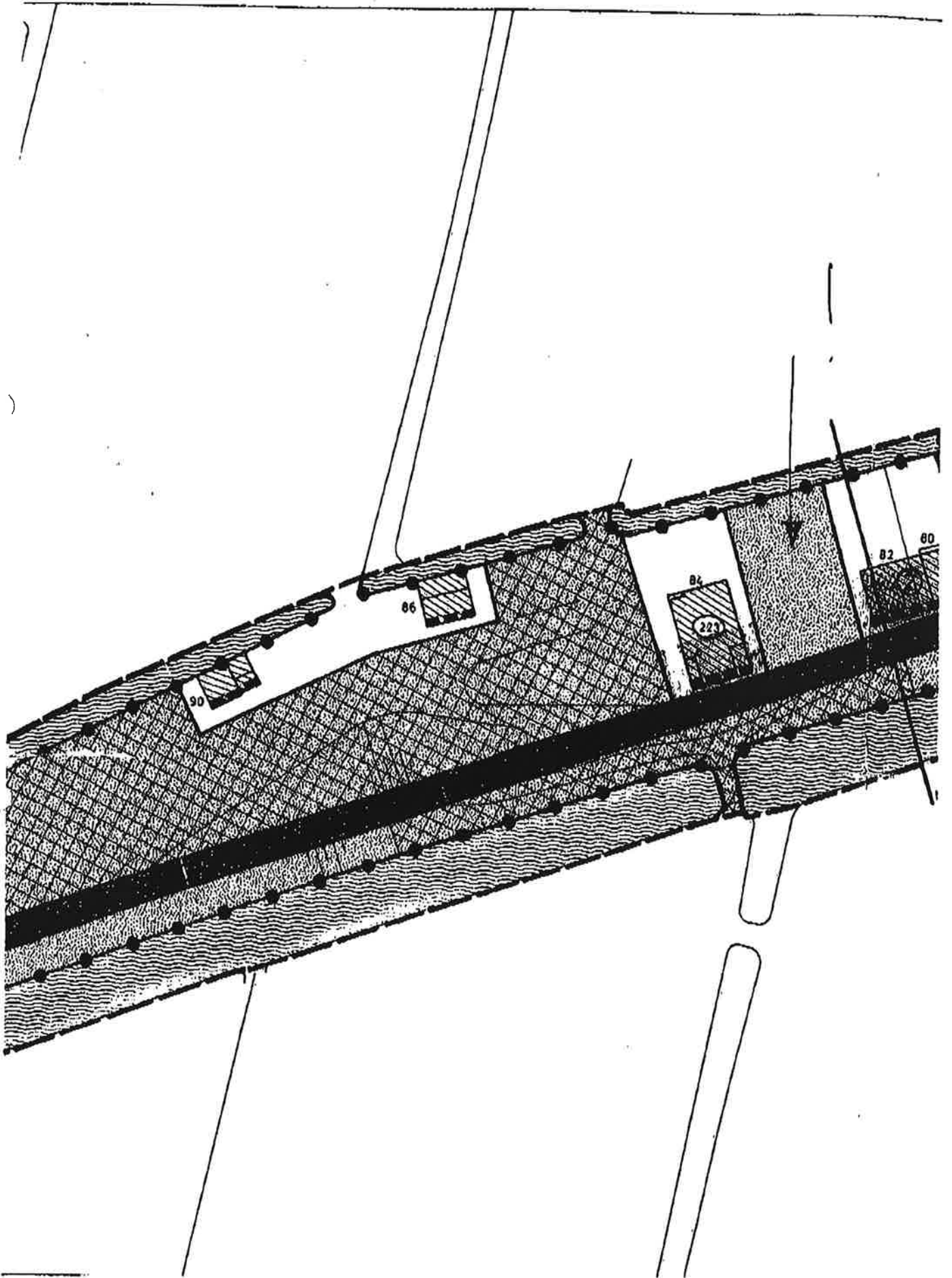
© De auteursrechten en databankenrechten van de ondergrond zijn voorbehouden aan de Topografische Dienst Kadaster, Emmen, 2006.

**NBD**  
Rode kleur - Intekenen

datum	: 20-6-2012	schaal	: 1:500
versienr.	: 00	blad in bladen	: <>
In opdracht van	: *	tekeningnr.	: <>
vervaardigd door	: T. Venema	kaarbladnr.	: <>
formaat	: A4 staand	gavtjizgd gezien	: <>

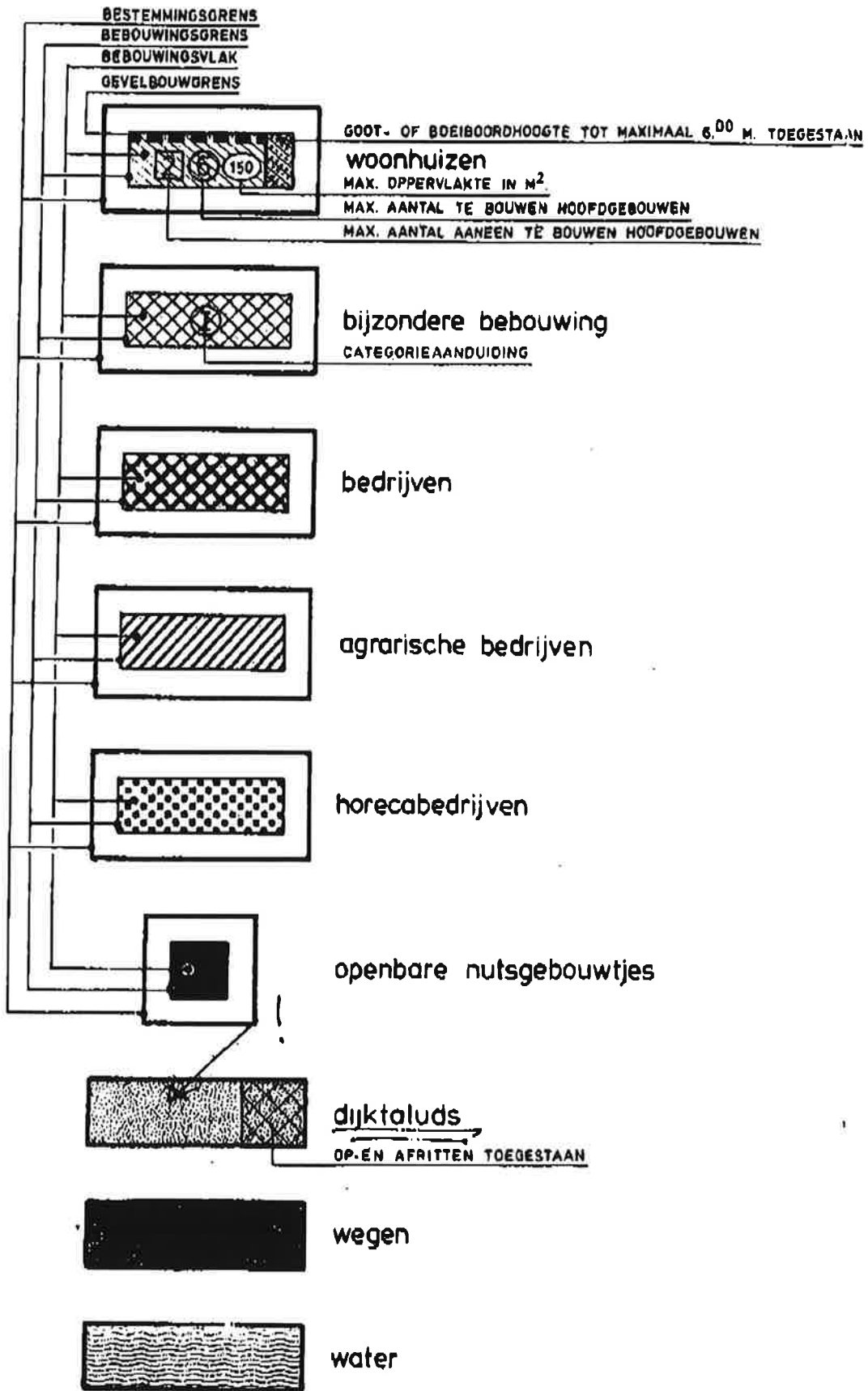


Postbus 36  
8900 AA LEEUWARDEN  
(050) 292 22 22  
www.wetterskipfryslan.nl



# Gronden bestemd voor :

ARTIKELNUMMERS  
DE VOORSCHRIFTE



**Artikel 9: Dijktafuds****A. Bestemmingsomschrijving**

De op de kaart voor dijktafuds aangewezen gronden zijn bestemd voor cultuurgrond, tuinen en erven, verhardingen en water, alsmede voor:

1. op- en afritten, indien de gronden op de kaart zijn voorzien van de aanduiding "op- en afritten toegestaan";
2. waterstaatkundige werken, indien de gronden op de kaart zijn voorzien van de aanduiding "waterstaatkundige doeleinden";
3. een snackbar, indien de gronden op de kaart zijn voorzien van de aanduiding "snackbar toegestaan", met de bij deze functies behorende andere bouwwerken en andere werken.

**B. Bebouwingsbepalingen**

1. Op of in deze gronden mogen geen gebouwen worden gebouwd, behalve indien de gronden zijn voorzien van de aanduiding "snackbar toegestaan", in welk geval één gebouwtje ten behoeve van een snackbar is toegelaten, met inachtneming van de volgende bepalingen:
  - a. de inhoud van het gebouwtje zal ten hoogste 50<sup>3</sup> bedragen;
  - b. de hoogte van het gebouwtje zal ten hoogste 3,00 m bedragen.
2. De hoogte van andere bouwwerken zal ten hoogste 2,00 m bedragen.

**C. Nadere eisen**

Burgemeester en wethouders kunnen uit een oogpunt van verkeersveiligheid nadere eisen stellen ten aanzien van de plaats en afmetingen van de in lid B.2. bedoelde andere bouwwerken.

**D. Vrijstellingsbepaling**

Burgemeester en wethouders kunnen vrijstelling verlenen van het bepaalde in lid B.1. en toestaan dat, voor zover het betreft tuinen en erven, ten behoeve van een op hetzelfde perceel gelegen woonhuis een bijgebouwtje wordt gebouwd, met inachtneming van de volgende bepalingen:

- a. de inhoud van het gebouwtje zal ten hoogste 50 m<sup>3</sup> bedragen;
- b. de hoogte van het gebouwtje zal ten hoogste 3,00 m bedragen.

**E. Gebruiksbepalingsen**

1. In het gebied waarop deze bestemming betrekking heeft, is het verboden de gronden en gebouwen te gebruiken op een wijze of tot een doel, strijdig met hetgeen hieromtrent is bepaald in deze bestemming.
2. Burgemeester en wethouders verlenen vrijstelling van het bepaalde in lid 1., indien strikte toepassing daarvan zou leiden tot een beperking van het meest doelmatige gebruik, welke beperking niet door dringende redenen wordt gerechtvaardigd.

# BRANDWEER

## Fryslân



Gemeente Het Bildt  
Aan het college van Burgemeester en Wethouders  
De heer D. de Vries  
Postbus 34  
9076 ZN ST. ANNAPAROCHIE

Postbus 612  
8901 BK LEEUWARDEN  
Reviusstraat 1  
T 088 22 99 666  
F 088 22 99 661  
I [www.brandweefryslan.nl](http://www.brandweefryslan.nl)  
E [info@brandweefryslan.nl](mailto:info@brandweefryslan.nl)

Datum	2 juli 2012	Behandeld door	R. de Groot
Onze referentie	UIT/12000389/BRW	Doorkiesnummer	088 22 99 602
Uw referentie		E-mail	<a href="mailto:r.degroot@brandweefryslan.nl">r.degroot@brandweefryslan.nl</a>
Uw brief van	20 juni 2012	Bijlagen	-

Onderwerp Advies externe veiligheid Bestemmingsplan Bildtdijken

Geacht College,


Op 20 juni heeft u ten behoeve van het overleg ingevolge artikel 3.1.1 van het Besluit op de ruimtelijke ordening aan ons het voorontwerpbestemmingsplan Bildtdijken toegezonden, met de vraag eventuele opmerkingen aan u te richten.

Brandweer Fryslân ziet geen noodzaak om bij dit voorontwerpbestemmingsplan opmerkingen te plaatsen. Dit omdat er geen risicovolle activiteiten zoals bedoeld in het Besluit externe veiligheid inrichtingen (Bevi), de Circulaire Risiconormering vervoer gevaarlijke stoffen (CRnvgs) en het Besluit externe veiligheid buisleidingen (Bevb) op het plangebied van invloed zijn. Om te beoordelen of een plan ter advisering aan Brandweer Fryslân moet worden voorgelegd, verzoeken wij u om gebruik te maken van de digitale veiligheidstoets ([www.veiligheidstoets.nl](http://www.veiligheidstoets.nl)).

Voor advies inzake de mogelijkheden tot voorbereiding van bestrijding en beperking van de omvang van (zwaar) ongeval in het plangebied als gevolg van activiteiten die niet onder het Bevi, CRnvgs en het Bevb vallen, verwijzen wij u door naar uw gemeentelijke brandweer.

Mocht u naar aanleiding van bovenstaande nog vragen hebben, dan kunt u contact opnemen met R. de Groot van het onderdeel Risicobeheersing, te bereiken via 088 – 22 99 602.

Een afschrift van deze brief zenden wij ter kennisname aan dhr. D. De Vries, commandant van brandweer Noord West Fryslân.



Meiïnoar foarút



# BRANDWEER

## Fryslân



Wij gaan ervan uit hiermee te hebben voldaan aan uw adviesaanvraag.

Hoogachtend,  
namens het dagelijks bestuur van Veiligheidsregio Fryslân,

ir. E. Boetes MCDM  
Clusterhoofd Brandweer Fryslân

