





- | | | |
|---------------------|---------------------|---|
| K = Kerk | C = Commandeurshuis |  Rijksmonument |
| B = Boerderij | W = Woning |  Gemeentelijk Monument |
| M = Molen | S = Schuur |  Beeldbepalend object |
| O = Openbare ruimte | V = Oude veekering |  Structureel bepalend object |
| BP = Begraafplaats | | * MIP - pand |
| | | — grens beschermd dorpsgezicht |

INVENTARISATIE WAARDEVOLLE OBJECTEN

kaart 5 - Ballum

schaal 1 : 2000

24 januari 2001

Gemeente Ameland sectie VROM/cv

