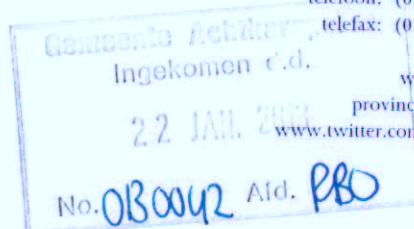


B i j l a g e 5 :
O v e r l e g r e a c t i e s

Burgemeester en Wethouders
van de gemeente Achtkarspelen
Postbus 2
9285 ZV BUITENPOST



Leeuwarden, 15 januari 2013
Verzonden, 21 JAN, 2013

Ons kenmerk : 01040128
Afdeling : Stêd en Plattelân
Behandeld door : S.B. Douma / (058) 292 52 75 of s.b.douma@fryslan.nl
Uw kenmerk :
Bijlage(n) :

Onderwerp : Voorontwerpbestemmingsplan Kootstertille

Geacht college,

Op 18 december 2012 is bovengenoemd plan ter advisering ontvangen.

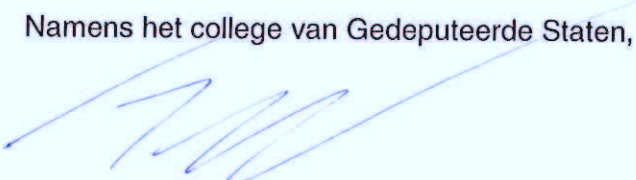
Het plan geeft aanleiding tot een opmerking over de uitbreiding van het bedrijventerrein Westkern. In het plan is de uitvoering van de omgevingstoets voor deze uitbreiding niet verantwoord. Ik adviseer u deze verantwoording aan de plantoelichting toe te voegen.

Daarnaast is het van belang de landschappelijke inpassing van de uitbreiding van het bedrijventerrein ook in het bestemmingsplan te beschrijven en juridisch te borgen.

Overigen geeft het plan mij geen aanleiding tot het maken van opmerkingen.

Hoogachtend,

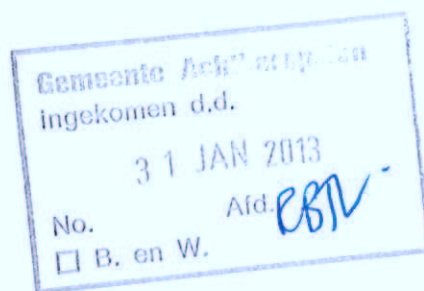
Namens het college van Gedeputeerde Staten,



T. Ietswaart
Afdeling Stêd en Plattelân
Hoofd Team Algemeen Beleid

BRANDWEER

Fryslân



Gemeente Achtkarspelen
Aan het college van Burgemeester en Wethouders
M. Streefkerk
Postbus 2
9285 ZV BUITENPOST

Postbus 612
8901 BK LEEUWARDEN
Reviusstraat 1
T 088 22 99 666
F 088 22 99 661
I www.brandweefryslan.nl
E info@brandweefryslan.nl

Datum	23 januari 2013	Behandeld door	S. Veerbeek
Onze referentie	UIT/13000638/BRW	Doorkiesnummer	088 22 99 603
Uw referentie		E-mail	s.veerbeek@brandweefryslan.nl
Uw brief van	18 december 2012	Bijlagen	-

Onderwerp Advies externe veiligheid met betrekking tot het voorontwerpbestemmingsplan 'Kootstertille'

Geacht college,

Op 18 december 2012 heeft u aan ons ter advisering het voorontwerpbestemmingsplan Kootstertille toegezonden, met de vraag eventuele opmerkingen aan u te richten. Het bestemmingsplan betreft een conserverend plan. Op 27 juni 2012 hebben wij hier al op geadviseerd. Dit advies vervangt het uitgebrachte advies.

In deze brief worden onze bevindingen en ons advies weergegeven. In ons advies richten wij ons op het optimaliseren van de veiligheidssituatie; wij gaan niet in op de vraag of het groepsrisico aanvaardbaar is.

Conclusies

In en in de nabijheid van het plangebied liggen een aantal risicobronnen.

De brandweer heeft in haar advies gekeken naar een aantal aspecten voor deze risicobronnen:

- plaatsgebonden risico
- groepsrisico
- nieuwe ruimtelijke ontwikkelingen
- bestrijdbaarheid
- zelfredzaamheid

Onderstaand zijn de conclusies opgenomen.

Algemene bevindingen

Over het plangebied lopen een aantal invloedsgebieden. Vanuit hulpverleningsperspectief en in het kader van de zelfredzaamheid is het belangrijk dat in het nieuwe bestemmingsplan voldoende geborgd wordt dat er geen nieuwe verminderd zelfredzame objecten worden toegestaan binnen de



Meinoar foarút



invloedsgebieden van risicobronnen. In artikel 9.5 van het bestemmingsplan is een afwijking opgenomen van de gebruiksregels. Hiermee kunnen maatschappelijke voorzieningen worden toegestaan binnen de bestemming "gemengd". Wij zouden het verstandig vinden om hier een voorbehoud te maken voor verminderd zelfredzame functies, zodat deze niet worden toegestaan binnen een invloedsgebied van een risicobron.

In het bestemmingsplan worden ook bij recht maatschappelijke voorzieningen toegestaan binnen de invloedsgebieden (bestemming maatschappelijk). Hierbinnen kunnen ook verminderd zelfredzame functies worden gevestigd. Dit is echter in de huidige situatie ook al het geval. Het is wel aan te bevelen om bij deze bestemming ook nadere eisen op te nemen in het kader van externe veiligheid, zodat bij een nieuwe vergunning (gebruik) eisen kunnen worden gesteld aan bijvoorbeeld de bereikbaarheid, vluchtroutes of obstakels.

Risicovolle inrichtingen

De conclusies van de brandweer ten aanzien van de relevante risicobronnen zijn:

Algemeen

- In het plangebied ligt een inrichting die valt onder het Besluit externe veiligheid inrichtingen (Gasmengstation Kootstertille). Brzo-inrichtingen vallen namelijk onder het Besluit externe veiligheid inrichtingen.
- In en in de nabijheid van het plangebied ligt ook een aantal risicovolle inrichtingen die niet onder het Besluit externe veiligheid inrichtingen vallen. Het gaat hierom een gasontvangstation, een vergister en een gascompressorstation. Deze risicobronnen hoeven niet te worden meegenomen in de verantwoording van het groepsrisico en leveren geen knelpunten op voor dit plan in het kader van externe veiligheid.
- Voor het Gasmengstation Kootstertille is een QRA opgesteld (26 oktober 2004). Op basis van de QRA levert het plaatsgebonden risico van de risicobron geen knelpunten op voor dit plangebied. De plaatsgebonden risicocontour is niet op de verbeelding opgenomen.
- De rekenkundige hoogte van het groepsrisico is in de QRA ook in beeld gebracht. Hieruit blijkt dat er geen overschrijding is van de oriëntatiewaarde van het groepsrisico.

Het effect

- Het invloedsgebied (1% letaliteit) is berekend op 500 meter.
- Het effect van de risicobron wordt grotendeels veroorzaakt door hittestraling. De bebouwing van het bedrijventerrein en het dorp ligt op meer dan 100 meter afstand. De impact van een externe veiligheidsincident bij deze risicovolle inrichtingen is aanzienlijk voor het dorp Kootstertille. Tot 500 meter vanaf de risicobron kunnen mensen nog komen te overlijden als gevolg van de hittestraling. Tevens zal er schade zijn aan gebouwen en zullen er veel gewonden zijn in het plangebied.

Bestrijdbaarheid

- De bereikbaarheid van het gasmengstation voor de brandweer is een knelpunt. Het gasmengstation (en het bedrijventerrein) is slechts vanaf 1 zijde te benaderen.
- Er zijn voor het plangebied (effectgebied) en voor de risicobron verder geen knelpunten te benoemen in het kader van de bestrijdbaarheid.



BRANDWEER

Fryslân



- Binnen het invloedsgebied liggen functies voor verminderd zelfredzame personen. Het is belangrijk om dit in de toekomst zoveel mogelijk te voorkomen. Onder de paragraaf "algemene bevindingen" is hier verder op ingegaan.
- Er zijn voor het plangebied verder geen knelpunten te benoemen in het kader van de zelfredzaamheid.
- Een volledige verantwoording van het groepsrisico in het kader van het Besluit externe veiligheid inrichtingen (artikel 13) heeft nog niet plaatsgevonden voor dit ruimtelijk plan.

Buisleidingen

De conclusies van de brandweer ten aanzien van de relevante risicobronnen zijn:

Algemeen

- In en in de nabijheid van het plangebied ligt een groot aantal hogedruk gasleidingen. De specifieke ligging van de gasleidingen is in beeld gebracht.
- Het groepsrisico en de bijhorende plaatsgebonden risicocontouren zijn berekend voor dit plangebied en leveren geen knelpunten op.

Effect

Gezien de ligging van de leidingen aan de zuidwestkant van Kootstertille zijn bij een daadwerkelijk incident dodelijke slachtoffers en gewonden te verwachten voor het plangebied (effectgebied) als gevolg van hittestraling. Tot 410 meter vanaf de risicobron kunnen mensen nog komen te overlijden als gevolg van de hittestraling. Tevens zal er schade zijn aan gebouwen en zullen er veel gewonden zijn in het plangebied. Dit betreft grotendeels hetzelfde gebied als het invloedsgebied van het gasmengstation.

Bestrijdbaarheid

- De leidingen zijn niet overal te bereiken voor de brandweer. Dit is echter geen knelpunt, omdat de eventuele inzet vooral gericht is op het effectgebied en niet zo zeer op de risicobron.
- Er zijn voor het plangebied (effectgebied) en voor de risicobronnen verder geen knelpunten te benoemen in het kader van de bestrijdbaarheid.

Zelfredzaamheid

- Binnen het invloedsgebied liggen functies voor verminderd zelfredzame personen. Het is belangrijk om dit in de toekomst zoveel mogelijk te voorkomen. Onder de paragraaf "algemene bevindingen" is hier verder op ingegaan.
- Er zijn voor het plangebied verder geen knelpunten te benoemen in het kader van de zelfredzaamheid.
- Een korte verantwoording van het groepsrisico in het kader van het Besluit externe veiligheid buisleidingen heeft nog niet plaatsgevonden.

Vervoer van gevaarlijke stoffen

Uitgaande van het conserverende karakter van dit bestemmingsplan concludeert Brandweer Fryslân dat het vervoer van gevaarlijke stoffen over de weg en het water niet hoeft te worden verantwoord in het kader van dit bestemmingsplan.

Wel is het verstandig om alvast rekening te houden met het toekomstige beleid. Om het vervoer van gevaarlijke stoffen in goede banen te leiden hebben de Rijksoverheid, gemeenten, provincies en het



BRANDWEER

Fryslân



bedrijfsleven samen het Basisnet ontwikkeld. Binnen dit netwerk van wegen zijn de hoofdroutes voor gevaarlijke stoffen benoemd. Het Prinses Magrietkanaal maakt deel uit van dit Basisnet. In het kader van het Basisnet gaat voor het Prinses Magrietkanaal een plasbrandaandachtsgebied gelden van 25 meter. In het voorontwerpbestemmingsplan wordt hier nog geen rekening mee gehouden.

Advies

In overeenstemming met bovengenoemde opmerkingen adviseert Brandweer Fryslân om:

- Een volledige verantwoording op te stellen van het groepsrisico conform het Bevb en het Bevi.
- Te borgen dat geen kwetsbare en nieuwe beperkt kwetsbare objecten mogelijk zijn binnen de plaatsgebonden risicocontouren 10^{-6} . Dit kan door de plaatsgebonden risicocontouren 10^{-6} op te nemen op de verbeelding en hieraan planregels te verbinden.
- Te borgen in het bestemmingsplan dat er geen nieuwe verminderd zelfredzame objecten worden toegestaan binnen de invloedsgebieden van de risicobronnen (zie onder algemene bevindingen).
- Rekening te houden in het bestemmingsplan met het Basisnet in het kader van het Prinses Magrietkanaal (plasbrandaandachtsgebied van 25 meter).
- Het knelpunt van de bereikbaarheid van het gasmengstation/ bedrijventerrein mee te nemen bij eventuele toekomstige ontwikkelingen van het bedrijventerrein en op dat moment te zorgen voor een extra toegangsweg.

Mocht u naar aanleiding van bovenstaande nog vragen hebben, dan kunt u contact opnemen met mevr. S. Veerbeek van het onderdeel Risicobeheersing, te bereiken via 088-2299603.

Graag willen wij van u vernemen hoe ons advies binnen uw organisatie wordt verwerkt. Deze informatie willen wij gebruiken bij de verdere ontwikkeling van onze adviestaak.


Een afschrift van deze brief zenden wij ter kennisname aan de heer H. van der Veen, commandant van Brandweer Noordoost Fryslân.

Wij gaan ervan uit hiermee te hebben voldaan aan uw adviesaanvraag.

Hoogachtend,
namens het dagelijks bestuur van Veiligheidsregio Fryslân,

ir. E. Boetes MCDM
Clusterhoofd Brandweer Fryslân





College van burgemeester en wethouders van
de gemeente Achtkarspelen
Postbus 2
9285 ZV BUITENPOST

N.V. Nederlandse Gasunie
Postbus 19
9700 MA Groningen
Concourslaan 17
T (050) 521 91 11
F (050) 521 19 99
E communicatie@gasunie.nl
Handelsregister Groningen 02029700
www.gasunie.nl

Datum	Doorkiesnummer
21 januari 2013	06 2484 9196
Ons kenmerk	Uw kenmerk
PJO-13-00236	
Onderwerp	
Reactie voorontwerpbestemmingsplan 'Kootstertille'	

Geacht College,

Naar aanleiding van de publicatie van het voorontwerpbestemmingsplan 'Kootstertille' op www.ruimtelijkeplannen.nl, hebben wij het plan beoordeeld. Het voorontwerp geeft ons aanleiding tot het maken van de volgende opmerkingen.

Belang

In het plangebied zijn diverse assets, zoals aardgastransportleidingen, afsluiterschema's, een gasontvangstation en een aardgasmengstation gelegen, die bij ons bedrijf in beheer zijn.

Verbeelding

Wij verzoeken u de volgende punten aan te passen op de verbeelding:

- De belemmeringenstrook terug te brengen naar 4 of 5 meter.
- Het aardgasmengstation te bestemmen als 'Bedrijf - Aardgasmengstation'.
- Het gasontvangstation te bestemmen als 'Bedrijf - Gasontvangstation' en te voorzien van een veiligheidscontour 'veiligheidszone - bedrijven'.

Belemmeringenstrook

De belemmeringenstrook dient opgenomen te worden ten behoeve van onderhoud van de leiding, ter waarborging van een veilig en bedrijfszeker gastransport en het beperken van gevaar voor goederen en personen in de directe omgeving. Het is wettelijk bepaald dat het voldoende is om de belemmeringenstrook te beperken tot een zone van 4 of 5 meter ter weerszijden van de onderhavige leidingen. Voor regionale gastransleidingen (N-leidingen) met een druk tot en met 40 bar geldt een zone van 4 meter en voor hoofd gastransportleidingen (A-leidingen) met een druk van meer dan 40 bar geldt een afstand van 5 meter ter weerszijden van de leiding. In het bestemmingsplan is nu een zone van 10 meter ter weerszijden van de leidingen opgenomen. Wij verzoeken u dan ook de breedte van de belemmeringenstrook terug te brengen tot hierboven genoemde afstanden.

Aardgasmengstation

Het aardgasmengstation is in het bestemmingsplan opgenomen als 'Bedrijventerrein'. Graag zouden wij de bestemming willen wijzigen in 'Bedrijf - Aardgasmengstation'. Ter toelichting hierop het volgende. Het beleid van Gasunie is om binnen bestemmingsplannen aardgasmengstations op een eenduidige en uniforme wijze te bestemmen. Gelet hierop en

N.V. Nederlandse Gasunie

Datum: 21 januari 2013

Ons kenmerk: PJO-13-00236

Onderwerp: Reactie voorontwerpbestemmingsplan 'Kootstertille'

op de veiligheidsaspecten (bedrijfszeker gastransport en veiligheid van personen, goederen en milieu in de directe omgeving) die gelden voor dit aardgasmengstation, verzoeken wij u om het aardgasmengstation en de daarbij behorende gronden afzonderlijk te bestemmen als "Bedrijf – Aardgasmengstation" (verbeelding en regels). Voor de regels kunt u gebruik maken van het bijgevoegde tekstvoorstel (bijlage 1).

Gasontvangstation

Gelet op de veiligheidsaspecten die gelden voor dit gasontvangstation (bijlage 2), verzoeken wij u om een veiligheidsafstand van 15 meter aan te houden ten opzichte van kwetsbare objecten. De 15 meter wordt gemeten vanaf de gevel van het gasontvangstation (GOS). De veiligheidscontour 'veiligheidszone – bedrijven' zien wij graag op de verbeelding opgenomen als een rechthoek met afgeronde hoeken (voorbeeld in figuur 2, bijlage 2). Daarnaast verzoeken wij om het gasontvangstation, inclusief bijbehorend hekwerk, op de verbeelding te voorzien van een bestemming 'Bedrijf - Gasontvangstation'.

Planregels

Wij verzoeken u de volgende punten in de planregels aan te passen:

- Planregels op te nemen voor de bestemming 'Bedrijf – Aardgasmengstation', 'Bedrijf – Gasontvangstation' en voor de veiligheidszone rondom het gasontvangstation.
- In artikel 5.2 en 6.2 de hoogte voor erf- en terreinafscheidingen naar 3 meter brengen;
- In artikel 22.3. het woord 'onevenredig' schrappen.

Gasontvangstation

Zoals aangegeven verzoeken wij om de bestemming 'Bedrijf – Aardgasmengstation' en 'Bedrijf – Gasontvangstation' op te nemen. Hiervoor hebben wij in bijlage 1 en 3 een tekstvoorstel opgenomen. In deze tekstvoorstellen zijn een goede bestemmingsomschrijving opgenomen met daarbij een juiste maatvoering voor de verschillende bouwwerken. Daarnaast verzoeken wij ook om in de planregels de 'veiligheidszone – bedrijven' op te nemen, waarin wordt bepaald dat ter plekke van de aanduiding 'veiligheidszone – bedrijven' geen kwetsbare objecten zijn toegestaan.

Hoogte erf- en terreinafscheidingen

In artikel 5.2 onder b en 6.2 onder b zijn de bouwregels voor bouwwerken, geen gebouwen zijnde opgenomen. In dit artikel onder 1 is de hoogte voor erf- en terreinafscheidingen opgenomen. In verband met de veiligheid zijn de erf- en terreinafscheidingen rond gasontvangstations en mengstations 3 meter. Wij verzoeken dan ook om de hoogte van 2 meter aan te passen naar 3 meter.

Beoordelingsvrijheid

De door u opgenomen afwijkingsmogelijkheid van de bouwregels (artikel 22.3.) is in strijd met het bepaalde in artikel 14, derde lid Bevb. Hierin is bepaald dat de veiligheid van de in de belemmeringenstrook gelegen buisleiding niet mag worden geschaad en geen kwetsbaar object wordt toegelaten. Dit artikel biedt geen mogelijkheid voor een beoordelingsvrijheid. Daarbij verwijzen wij naar de uitspraak van de Afdeling bestuursrechtspraak van de Raad van State (zaaknummer 201105839/1/R3) van 9 mei 2012, rechtsoverweging 2.8.3.

N.V. Nederlandse Gasunie

Datum: 21 januari 2013

Ons kenmerk: PJO-13-00236

Onderwerp: Reactie voorontwerpbestemmingsplan 'Kootstertille'

Gelet op het bovenstaande verzoeken wij u om in artikel 22.3. het woord 'onevenredig' te schrappen.

Tot slot

Ik vertrouw er op u hiermee voldoende te hebben geïnformeerd. Mocht u naar aanleiding hiervan nog vragen hebben of nadere informatie wensen dan vernemen wij dat graag. U kunt contact opnemen met mij op telefoonnummer 06 2484 9196 of via de e-mail op RO_Oost@gasunie.nl.

Met vriendelijke groeten,



G.W. (Gerben) Janssen,
Medewerker Juridische Zaken.

Bijlage 1: Tekstvoorstel bestemming 'Bedrijf - Aardgasmengstation'

Bijlage 2: Locatie gasontvangstation

Bijlage 3: Tekstvoorstel bestemming 'Bedrijf - Gasontvangstation'

N.V. Nederlandse Gasunie

Datum: 21 januari 2013

Ons kenmerk: PJO-13-00236

Onderwerp: Reactie voorontwerpbestemmingsplan 'Kootstertille'

Bijlage 1: Tekstvoorstel bestemming 'Bedrijf – Gasontvangstation'

Artikel XX Bedrijf - Gasontvangstation

Bestemmingsomschrijving

De voor 'Bedrijf Gasontvangstation' aangewezen gronden zijn bestemd voor:

- a. de aanleg en instandhouding van een gasontvangstation;
- b. ondergrondse en bovengrondse leidingen en toebehoren;
- c. bij deze bestemming behorende voorzieningen, zoals wegen, paden, parkeervoorzieningen, lichtvoorzieningen, erf- en terreinafscheidingen en groen.

Bouwregels

1. Algemeen

Uitsluitend zijn toegestaan gebouwen en bouwwerken, geen gebouwen zijnde, die ten dienste van de bestemming staan.

2. Gebouwen

Voor gebouwen gelden de volgende regels:

- de goot- en bouwhoogte van een gebouw mag niet meer bedragen dan 4 meter.

3. Bouwwerken, geen gebouwen zijnde

Voor het bouwen van bouwwerken, geen gebouwen zijnde, gelden de volgende regels:

- a. de bouwhoogte van erf- en terreinafscheidingen mag niet meer bedragen dan 3 meter;
- b. de bouwhoogte van overige bouwwerken, geen gebouwen zijnde, mag niet meer dan 6 meter bedragen.

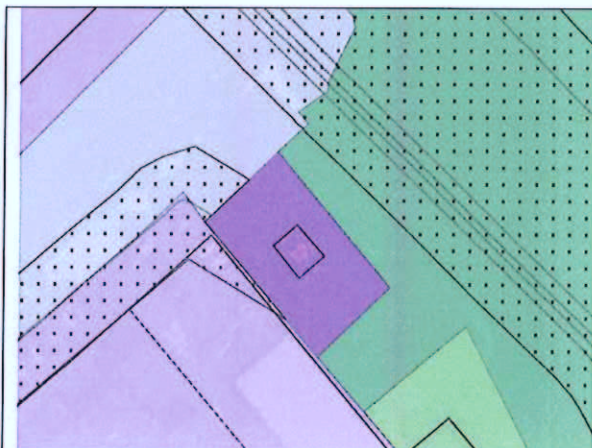
N.V. Nederlandse Gasunie

Datum: 21 januari 2013

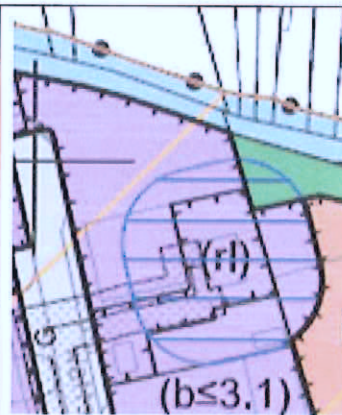
Ons kenmerk: PJO-13-00236

Onderwerp: Reactie voorontwerpbestemmingsplan 'Kootstertille'

Bijlage 2: locatie gasleiding en gasontvangstation



Figuur 1: Uitsnede verbeelding RO-online



Figuur 2: Voorbeeld veiligheidszone

Bijlage 3: Tekstvoorstel bestemming 'Bedrijf – Aardgasmengstation'

Artikel XX Bedrijf – Aardgasmengstation

Bestemmingsomschrijving

De voor 'Bedrijf aardgasmengstation' aangewezen gronden zijn bestemd voor:

- d. de aanleg en instandhouding van een aardgasmengstation;
- e. ondergrondse en bovengrondse leidingen en toebehoren;
- f. bij deze bestemming behorende voorzieningen, zoals wegen, paden, parkeervoorzieningen, lichtvoorzieningen, erf- en terreinafscheidingen en groen.

Bouwregels

1. Algemeen

Uitsluitend zijn toegestaan gebouwen en bouwwerken, geen gebouwen zijnde, die ten dienste van de bestemming staan.

2. Gebouwen

Voor gebouwen gelden de volgende regels:

- de goot- en bouwhoogte van een gebouw mag niet meer bedragen dan 6 meter.

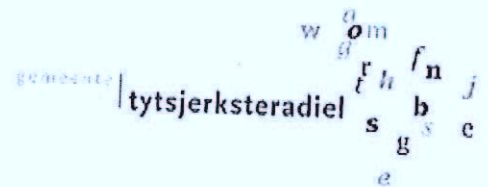
3. Bouwwerken, geen gebouwen zijnde

Voor het bouwen van bouwwerken, geen gebouwen zijnde, gelden de volgende regels:

- c. de bouwhoogte van erf- en terreinafscheidingen mag niet meer bedragen dan 3 meter;
- d. de bouwhoogte van overige bouwwerken, geen gebouwen zijnde, mag niet meer dan 10 meter bedragen.

streefkerk, m.

Van: Sjoukje Kooistra [SKooistra@t-diel.nl]
Verzonden: donderdag 10 januari 2013 8:34
Aan: streefkerk, m.
Onderwerp: S2013-00416: voorontwerpbestemmingsplan Kootstertille



Ons kenmerk : S2013-00416
Dossier : Z2013-0175
Onderwerp : voorontwerpbestemmingsplan Kootstertille

Beste mevrouw Streefkerk,

In uw mail van 18 december 2012 vraagt u, in het kader van artikel 3.1.1 Bro, overlegadvies over het voorontwerp bestemmingsplan Kootstertille.
In deze mail geven wij onze overlegadvies op het bestemmingsplan Kootstertille

De geluidszone van het bedrijventerrein Westkern is in ons in voorbereiding zijnde bestemmingsplan "Buitengebied 2013" opgenomen.
Wij verzoeken u, zoals u in uw mail ook al aangaf, de geluidszone van het bedrijventerrein Skûlenboarch alsnog in het bestemmingsplan Kootstertille op te nemen.

Wij hopen u met het voorgaande voldoende te hebben geïnformeerd. Als u nog vragen hebt kunt u contact met mij opnemen.

Namens het college van Burgemeester en Wethouders,
Met vriendelijke groet,

Sjoukje Kooistra,
gemeente Tytsjerksteradiel
tel. (0511) 460 913
email: skooistra@t-diel.nl



Tytsjerksteradiel giet foar duorsumens. Tinke jo om it miljeu foardat jo dit berjocht útprinte?
Tytsjerksteradiel gaat voor duurzaamheid. Denkt u aan het milieu voordat u dit bericht print?

bezoekadres: Raadhuisweg 7 9251 GH Burgum	postadres: Postbus 3 9250 AA Burgum	telefoon: 14 0511 fax: (0511) 460 861	e-mail: gemeente@t-diel.nl internetadres: www.t-diel.nl
---	---	--	---

De gemeente Tytsjerksteradiel is afdeling van de gemeente Tytsjerksteradiel. De gemeente Tytsjerksteradiel is afdeling van de gemeente Tytsjerksteradiel. De gemeente Tytsjerksteradiel is afdeling van de gemeente Tytsjerksteradiel.

*** eSafe scanned this email for malicious content ***
*** IMPORTANT: Do not open attachments from unrecognized senders ***