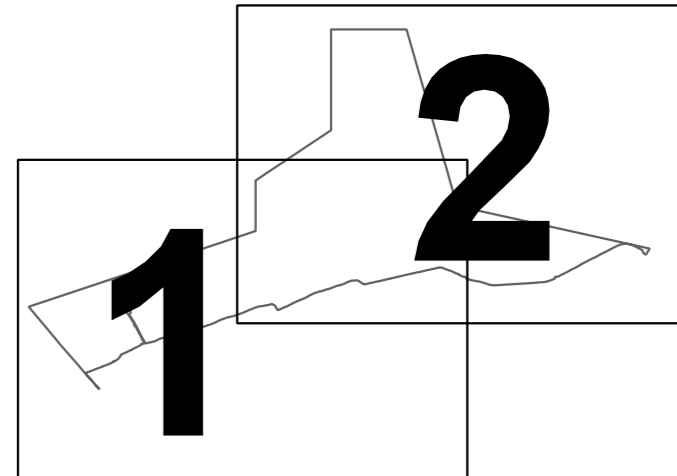
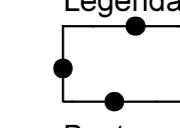
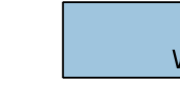
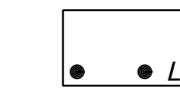


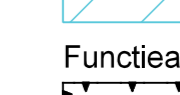

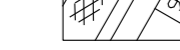
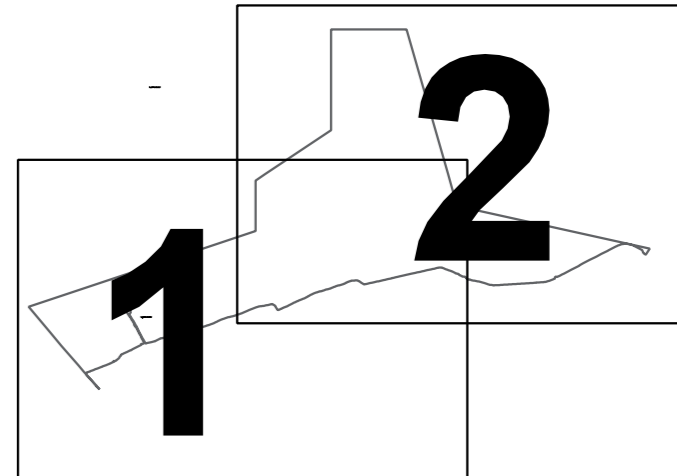
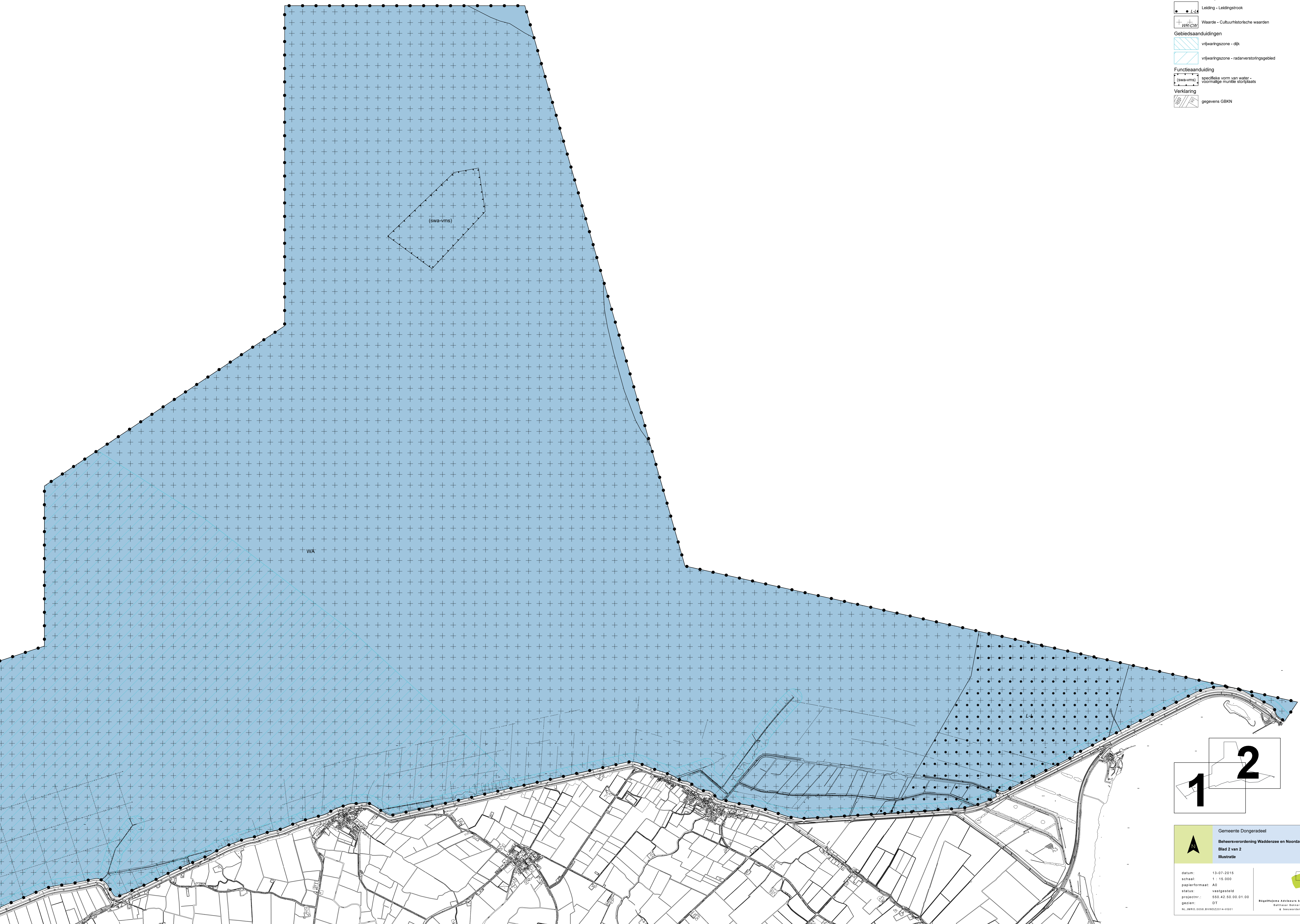


- Legenda**
- Plangebied
 - Bestemming**
 - Water
 - Dubbelbestemmingen**
 - Leiding - Leidingstrook
 - Waarde - Cultuurhistorische waarden
 - Gebiedsaanduidingen**
 - vrijwingszone - dijk
 - vrijwingszone - radarverstoringsgebied
 - Funcieaanduiding**
 - specifieke vorm van water - voormalige munitie stortplaats
 - Verklaring**
 - gegevens GBKN



| | |
|---|---|
| | |
| Gemeente Dongeradeel Beheersverordening Waddenzee en Noordzee Blad 1 van 2 Illustratie | |
| datum: 13-07-2015 schaal: 1 : 15.000 papierformaat: A0 status: vastgesteld projectnr.: 560.42.50.00.01.00 gedien: DT NL.IMRD.0058.00W02014-V001 | <p>BügelHajema Plan voor Leven</p> <p><small>BügelHajema Adviseurs bv, Bureau voor Ruimtelijke Ordening en Milieu ONSP Balthazar Bekkerwal 16, 9314 BE Leuwarden 050 215 25 15 # theuvelen@buegelhajema.nl w www.buegelhajema.nl</small></p> |

- Legenda**
-  Plangebied
 - Bestemming**
 -  Water
 - Dubbelbestemmingen**
 -  Leiding - Leidingstrook
 -  Waarde - Cultuurhistorische waarden
 - Gebiedsaanduidingen**
 -  vrijwaringszone - dijk
 -  vrijwaringszone - radarverstoringgebied
 - Funcieaanduiding**
 -  specifieke vorm van water - voormalige munitie stortplaats
 - Verklaring**
 -  gegevens GBKN



Gemeente Dongeradeel
 Beheersverordening Waddenzee en Noordzee
 Blad 2 van 2
 Illustratie

datum: 13-07-2015
 schaal: 1 : 15.000
 papierformaat: A0
 status: vastgesteld
 projectnr.: 560.42.50.00.01.00
 gedien: DT
 NL.IMRO.0038.00WZ014-V001

 **BügelHajema**
 Plan voor de toekomst

BügelHajema Adviseurs B.V. Bureau voor Ruimtelijke Ordening en Milieu ONSP
 Balisear Bakkerwal 16, 9314 BE Ljouwert | 050 215 25 15
 # thewaddenzee@buegelhajema.nl | www.buegelhajema.nl