

BRIEFRAPPORT/ADVIESDOCUMENT

Postadres:
Hoofdstraat 43
9973 PE HOUWERZIJL

Nevenvestiging (geen postadres):
Prins Mauritskazerne
Nieuwe Kazernelaan 4
EDE

Uw contactpersoon:
D.B. van den Brink, M.Sc

Tel: 06 51066348
E-mail: Bob@Boerema-vdBrink.nl

KvK: 60320788
Btw nr.: NL853857222B01

Projectomschrijving : Briefrapport beoordeling natuurwaarden locatie ontsluitingsweg
Projectnummer : 2014.DijkstraMorra
Datum : 23 februari 2017
Auteurs : D.B. van den Brink, M.Sc.
Bijlage : -

Aanleiding/vraagstelling

In september 2014 is door Boerema & van den Brink een zogenaamde quick scan Flora- en faunawet uitgevoerd ten behoeve van de uitbreiding van het loon- en akkerbouwbedrijf Dijkstra Achterwei 2, Morra. Het betreft rapport: 2014.DijkstraMorra-D, d.d. 27 september 2014.

Naar aanleiding van deze quick scan hebben wij destijds geconcludeerd dat er vanuit de Flora- en faunawet geen beperkingen aanwezig zijn voor de beoogde verandering van het gebruik van de onderzochte percelen. Ook de daarvoor uit te voeren ingrepen (reliefvorming, graafwerkzaamheden c.a.) leiden niet tot schade aan beschermde plant en diersoorten, uitgezonderd tot een mogelijke verstoring van enkele soorten van tabel 1. Voor deze soorten geldt een vrijstelling.

Er komen in het plangebied geen soorten voor als opgenomen in de tabellen 2 t/m 3 van het vrijstellingenbesluit. Tevens komen in het gebied geen nesten voor die jaarrond zijn beschermd.

Voor de voorgenomen wijziging van functie en de voorgenomen werkzaamheden heeft geen ontheffing op basis van de Flora- en faunawet te worden aangevraagd.

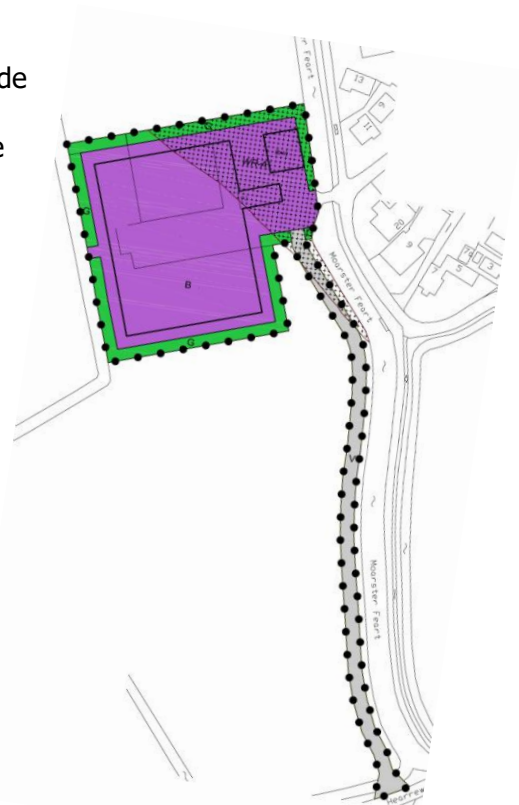
Het kapwerk van de bomensingel moet worden uitgevoerd buiten de broedperiode van vogels. Dit om te voorkomen dat er een overtreding plaatsvindt van artikel 11 en 12 van de Flora- en faunawet.

Aanvullende vraag

Op 21 februari 2017 is via Dantuma Advies bij ons een aanvullende vraag neergelegd. In eerste instantie is geopteerd om het bedrijf via de Fellingswei te ontsluiten, later is besloten om het bedrijf te ontsluiten via de Hearrewei (afbeelding).

Nu is ambtelijk vanuit de gemeente de vraag opgeworpen of de aanleg van deze ontsluitingsweg ook gevolgen kan hebben voor wettelijk beschermde plant- en/of diersoorten.

Hoewel wij in 2014 gedurende het veldbezoek ook gekeken hebben naar de omgeving van het plangebied, en toen ook constateerden dat in en nabij het gebied geen soorten van tabel 2 en 3 voorkwamen, wordt nu gevraagd om voor het trace van de nieuwe ontsluitingsweg een oordeel te geven of deze nadelige gevolgen kan hebben voor wettelijk beschermde dier- of plantensoorten.



Beoordeling casus

De weg wordt aangelegd over landbouwgrond. Uit de informatie van de initiatiefnemer volgt dat het hier gaat om akkerbouwgrond. Dit wordt ook bevestigd door aangeleverde foto's. Op het stuk worden aardappelen, bieten etc. verbouwd. Gemiddeld eens in de vijf jaar wordt het ingezaaid met gras dat dient voor beweiding van koeien. In die perioden wordt de grond intensief bemest.

Het gaat dus om een grondstuk welke meerjaarlijks en intensief wordt bewerkt. Tevens valt uit de foto's op te maken dat het tracé nu ook al regelmatig wordt bereiden door landbouwvoertuigen. Dit houdt in dat hier met zekerheid geen soorten zullen voorkomen welke vallen onder een strikt beschermingskader.

Flora- en faunawet

De enige soorten welke op een dergelijk grondstuk kunnen voorkomen zijn algemene soorten welke onder de Flora- en faunawet zijn opgenomen in tabel 1 van het Besluit artikel 75 Flora- en faunawet. En dan ook zal het hier gaan om slechts een beperkt aantal soorten zoals de haas en de mol. Beide soorten zijn opgenomen in tabel 1 (*Tabel 1-soorten: Algemene beschermde soorten (Tabel 1 AMvB artikel 75 ffwet)*)

Voor overtreding door werkzaamheden van verbodsbepalingen betreffende (individuen van) algemeen voorkomende soorten geldt een algemene vrijstelling van de verboden uit de artikelen 8 tot en met 12. Verdere beoordeling is voor deze soorten dan ook niet aan de orde.



Vogelsoorten, en dan met name ganzen, zullen hooguit incidenteel op het grondstuk komen om te foerageren (zie ook hieronder). Gezien de nabijheid van het dorp en bewoning zal het hier overigens nooit gaan om verstoringsgevoelige soorten.

Wet natuurbescherming

Aanvullend is beoordeeld of mogelijk sprake kan zijn van een conflict met de op 1 januari 2017 in werking getreden Wet natuurbescherming. Daarvoor is in dit geval de Verordening Natuurbescherming Fryslân 2017 bepalend.

Op grond van deze verordening, artikel 5.1, wordt vrijstelling verleend voor ingrepen welke worden beschouwd als ruimtelijke inrichting of ontwikkeling van gebieden, inclusief het daarop volgende gebruik van het ingerichte of ontwikkelde gebied. De vrijstelling geldt voor de in bijlage I bij de betreffende soort genoemde handelingen, Bijlage 1 somt daarbij dezelfde soorten op (waaronder dus eveneens de haas en mol) als welke voor 2017 waren opgenomen in tabel 1 (zie hierboven). Daarbij geldt ook dat onder het beschermingsregime het opzettelijk verstoren van de meeste beschermde soorten niet meer onder de verboden handelingen valt. Er is dus ook geen conflict te verwachten met het beschermingskader van de Wet natuurbescherming.

Aanvullende toetsingen

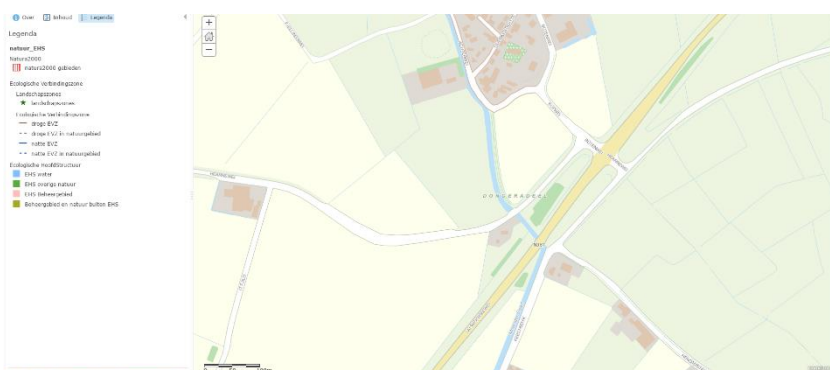
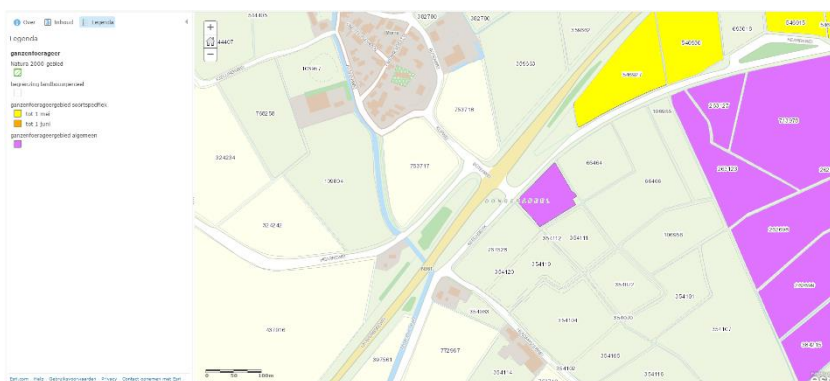
Voor de volledigheid is ook nog een keer getoetst of het perceel valt onder een ander beschermingskader (natuurgerelateerd) waardoor eventueel een conflict zou kunnen ontstaan. Via de website van de provincie Fryslân zijn de volgende kaarten beoordeeld:

Ganzenfoerageergebieden

Het perceel is niet aangewezen als ganzenfoerageergebied. Aan de andere zijde van de N361 zijn wel percelen aangewezen waar gedurende bepaalde delen van het jaar foeragerende ganzen niet mogen worden verjaagd. Voor het betreffende perceel is deze beperking niet van toepassing. Eventueel toch foeragerende ganzen mogen worden verjaagd.

Ecologische Hoofdstructuur/Nationaal Natuurnetwerk

Het perceel maakt geen onderdeel uit van de EHS.

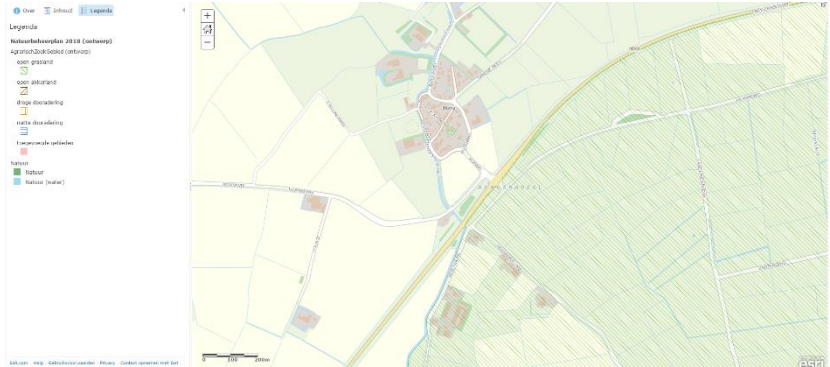


Ontwerp natuurbeheerplan 2018

Zowel het vigerende natuurbeheerplan als het ontwerp natuurbeheerplan van de provincie Fryslân leggen geen beperkingen aan het perceel op.

Natura 2000

Er zijn in de directe nabijheid geen Natura 2000 gebieden gelegen. Verdere toetsing op gebiedsbescherming is voor de aanleg van de ontsluitingsweg, mede gezien het beoogde gebruik en de intensiteit van het gebruik niet aan de orde.



Conclusie

Gezien het huidige landgebruik is het onwaarschijnlijk en kan zelfs op grond van expert judgment worden uitgesloten dat op het perceel/traceé waar de ontsluitingsweg zal worden aangelegd beschermde diersoorten of plantensoorten voorkomen. Uitgezonderd mogelijke enkele algemene soorten waarvoor een vrijstelling geldt in geval van ruimtelijke ontwikkelingen. Voor zover er in de omgeving soorten voorkomen kan eveneens met voldoende zekerheid worden vastgesteld dat het hier niet zal gaan om soorten welke gevoelig zijn voor eventuele verstoringseffecten vanwege de aanleg en het gebruik van de weg. De aanleg van de ontsluitingsweg zal dan ook niet kunnen leiden tot een overtreding van één of meer van de verbodsbepalingen uit de Flora- en faunawet respectievelijk de Wet natuurbescherming.

Er zijn ook geen andere (beleidsmatige of wettelijke) beperkingen op het gebied van natuurbescherming die de aanleg van de ontsluitingsweg kunnen verhinderen.