



VERKLARING









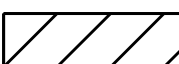










BESTEMMINGEN

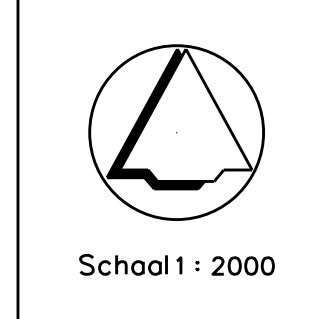
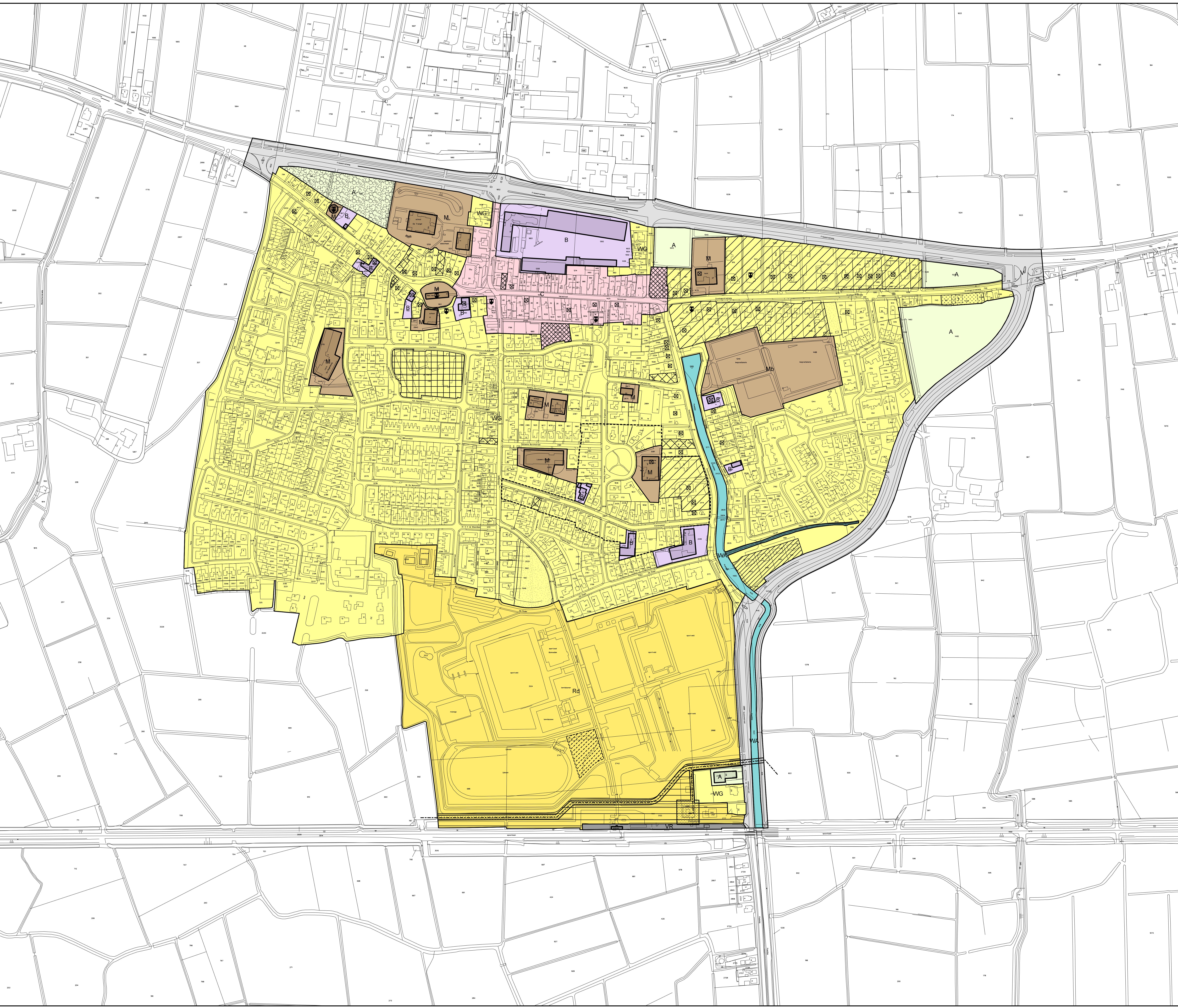
-  WG woongebied
-  C centrumdoelinden
-  M maatschappelijke doelinden
-  A agrarische doelinden
-  B bedrijfsdoelinden
-  Mb begraafplaats
-  Rd dagrecreatieve doelinden
-  WA water
-  V verkeersdoelinden
-  VR verkeersdoelinden railverkeer

DUBBELBESTEMMING

-  leidingszone (aardgastransportleiding)

AANDUIDINGEN

-  plangrens
-  gegevens GBKN
-  bestemmingsgrens
-  aanduidingsgrens
-  gebied wijzigingsbevoegdheid
-  monument
-  karakteristiek
-  karakteristiek dorpebeeld
-  vergroing bijgebouwen toegestaan
-  groenvoorzieningen
-  horeca
-  detailhandel
-  bijzondere woonvorm
-  historisch en landschappelijk waardevol
-  geen vrijstaande bijgebouwen toegestaan
-  aanlegvergunning houtteelt
-  dienstwoning toegestaan
-  nieuwbouwfocale
-  aantal wooneenheden



GEMEENTE ZUIDHORN  
Bestemmingsplan Grijskerk  
Plankaart

datum: 19-10-2006 tek. nr. 290.00.03.34.00.C01

**BügelHajema**  
ADVISEURS  
BügelHajema Adviseurs bv  
Bureau voor ruimtelijke  
Ordening en Milieu  
Vestigingen te Assen, Leuzerorden en Amersfoort  
Postbus 274 9400 AG Assen  
Telefoon 0592-340206 Fax 0592-340335  
E-mail: oas@buegelhajema.nl