

## Leewering, Linda

---

**Van:** Frans Poncin [Frans.Poncin@minvrom.nl] namens Postbus VI Ruimtelijkeplannen [Postbus.VIRuimtelijkeplannen@minvrom.nl]  
**Verzonden:** vrijdag 17 december 2010 17:47  
**Aan:** Leewering, Linda  
**CC:** 'info@provinciegroningen.nl'  
**Onderwerp:** FW: Voorontwerp-bestemmingsplan 'Zuidhorn - herontwikkeling Zonnehuislocatie'

Kenmerk (Holmesnr.): 37510

Aan het college van burgemeester en wethouders van de gemeente Zuidhorn  
ter attentie van Linda Leewering

Op 21 oktober 2010 heb ik uw verzoek ontvangen om advies op grond van artikel 3.1.1. van het Besluit ruimtelijke ordening over het voorontwerpbestemmingsplan "Voorontwerp-bestemmingsplan 'Zuidhorn - herontwikkeling Zonnehuislocatie' ".

In de brief van 26 mei 2009 aan alle colleges van burgemeester en wethouders heeft de minister van VROM aangegeven over welke nationale belangen uit de Realisatieparagraaf Nationaal Ruimtelijk Beleid (RNRB, TK 2007-2008, 31500 nr. 1) de gemeenten altijd overleg moeten voeren met het Rijk. Gemeenten verzoeken zelf de afzonderlijke rijksdiensten om advies. De VROM-Inspectie coördineert de rijksreactie over voorontwerpbestemmingsplannen, -projectbesluiten en -structuurvisies.

Het bovengenoemde plan geeft de betrokken rijksdiensten geen aanleiding tot het maken van opmerkingen, gelet op de nationale belangen in de RNRB.

de wnd. directeur-inspecteur regio Noord,  
in opdracht,

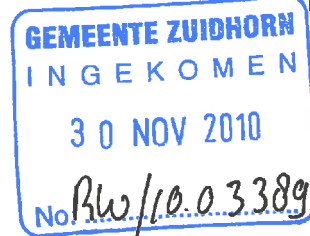
Lukas van der Velde  
*Senior inspecteur*

**DISCLAIMER:**

De informatie verzonden met dit e-mailbericht is uitsluitend bestemd voor geadresseerde. Openbaarmaking, vermenigvuldiging, verspreiding en/of verstrekking aan derden is niet toegestaan. Aan berichten via e-mail kunnen geen rechten ontleend worden. Gebruik van deze informatie door anderen dan de geadresseerde is verboden. U wordt verzocht bij onjuiste adressering de afzender direct te informeren door dit bericht te retourneren.



**provincie  
groningen**



1731

Rull

bezoekadres: St. Jansstraat 4

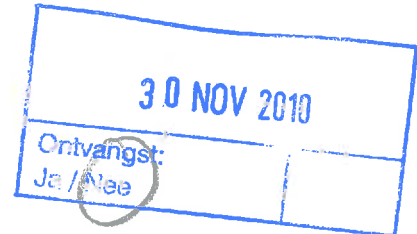
postadres: Postbus 610  
9700 AP  
Groningen

algemeen telefoonnr: 050 316 49 11

faxnr.: 050 316 44 39

www.provinciegroningen.nl  
info@provinciegroningen.nl

Aan Burgemeester en Wethouders  
van de gemeente Zuidhorn  
T.a.v. mw. L. Leewering  
Postbus 3  
9800 AA ZUIDHORN



Datum : 25 november 2010  
Briefnummer : 2010-60405  
Zaaknummer : 284184  
Behandeld door : Kooi E.J. van der  
Telefoonnummer : (050) 3164817  
Antwoord op :  
Bijlage :  
Onderwerp : overlegreactie ex artikel 3.1.1. inzake het voorontwerp-  
bestemmingsplan "Zuidhorn - herontwikkeling  
Zonnehuislocatie"

Geacht college,

Bij e-mail van 21 oktober 2010 heeft u in het kader van het vooroverleg ex artikel 3.1.1. van het Bro het bovenvermelde plan aan de ambtelijke dienst van de provincie Groningen toegezonden.

Het doel van het overleg is om te voorkomen dat het plan het ruimtelijke beleid van de provincie doorkruist. De doorwerking van essentiële onderdelen van het ruimtelijke beleid is geborgd in hoofdstuk 4 van de Omgevingsverordening provincie Groningen 2009 (hierna: de verordening).

Naast het ruimtelijk beleid heb ik, voorzover relevant, de volgende aspecten in mijn beoordeling betrokken:

- de wet- en regelgeving omtrent externe veiligheid;
- de provinciale milieudoelstellingen;
- de provinciale taken en bevoegdheden omtrent het gebruik, het beheer en het onderhoud van provinciale (vaar)wegen;
- de juridische plankwaliteit voor zover van provinciaal belang.

De inhoud van het plan geeft mij aanleiding tot de volgende opmerkingen.

#### Woningbouw

De provincie heeft met gemeenten afspraken gemaakt over het aantal nieuw te bouwen en te slopen woningen. De bouwmogelijkheden in het voorliggende bestemmingsplan voorzien volgens de toelichting in de realisering van 59 grondgebonden woningen en 2 appartementen. Daarnaast worden in het complex aan het Holtplein 32 appartementen met een zorgfunctie voorzien. Dit aantal past in principe binnen de woningbouwafspraken. In het bestemmingsplan is echter voor de appartementen met een zorgfunctie - in tegenstelling tot hetgeen volgens de plantoelichting wordt beoogd - niet bepaald dat het uitsluitend moet gaan om niet-zelfstandige woonruimte voor ouderen en gehandicapten. Ik verzoek u het bestemmingsplan op dit punt aan te passen.

R U I M T E L I J K E P L A N N E N



## Duurzame ontwikkeling

### Energie en duurzaam bouwen

In de toelichting staat vermeld dat wordt gestreefd naar een milieuvriendelijke wijk op alle schaalniveaus. Verder staat vermeld dat de toepassing van duurzame materialen wordt nagestreefd. In het plan wordt echter niet duidelijk welke maatregelen worden genomen om deze ambities te realiseren. Ik verzoek u om ter voldoening aan artikel 4.5, lid 2, van de verordening in de toelichting van het plan duidelijk te maken op welke wijze u duurzaam bouwen, energiebesparing en gebruik van duurzame materialen gaat stimuleren.

### Gezondheid

In de toelichting staat vermeld dat het plan niet in betekenende mate zal bijdragen aan de luchtverontreiniging. Uit oogpunt van gezondheid is ook van belang inzicht te hebben in de huidige luchtkwaliteit van het plangebied. De luchtkwaliteit in het plangebied kan beïnvloed zijn door bijvoorbeeld de nabijgelegen weg, spoor en/of bedrijvigheid. Ik verzoek u in de toelichting hieraan enige aandacht te besteden.

### Milieuaspecten


#### *Geluid*

In de toelichting staat vermeld dat uit akoestisch onderzoek blijkt dat voor een aantal woningen de noodzaak bestaat om een hogere waarde vast te stellen. Daarbij is uitgegaan van het feit dat de N980 al voorzien is van stil asfalt. Op dit moment ligt er nog geen stil asfalt. Ik wijs erop dat de ontheffing van de voorkeurswaarde voor de geluidsbelasting berekend dient te worden op basis van de op dat moment bestaande situatie.

#### *Externe veiligheid*

Uit de toelichting blijkt dat de verantwoording van het groepsrisico in voorbereiding is vanwege nog te voeren overleg met de brandweer. Ik verzoek u te zijner tijd de toelichting aan te vullen met het advies van de brandweer en met een verantwoording op welke wijze hiermee wordt rekening wordt gehouden.

Hoogachtend,



drs. R. Lander

Hoofd van de afdeling Ruimtelijke Plannen



Gemeente Zuidhorn  
T.a.v. mevrouw L. Leewering  
Postbus 3  
9800 AA ZUIDHORN

Bezoekadres:  
Stedumermaar 1  
9735 AC Groningen  
Postadres:  
Postbus 18  
9700 AA Groningen  
Telefoon: (050) 304 89 11  
Fax: (050) 304 82 26  
E-mail: [info@noorderzijlvest.nl](mailto:info@noorderzijlvest.nl)  
Internet: [www.noorderzijlvest.nl](http://www.noorderzijlvest.nl)



Uw brief van: 21 oktober 2010

Uw kenmerk: -

Groningen, 17 januari 2011

Ons kenmerk: 10-5174/0045

Behandeld door: S.F. Dijk

Bijlage(n): -

Onderwerp: reactie op voorontwerp bestemmingsplan  
'Zuidhorn - herontwikkeling Zonnehuislocatie'

Geachte mevrouw Leewering,

Deze brief vervangt onze brief, verzonden op 13 december 2010 met kenmerk 2449.  
Betreffende brief is inhoudelijk onjuist en kunt u als niet verzonden beschouwen.

Als reactie op het voorontwerp bestemmingsplan 'Zuidhorn - herontwikkeling Zonnehuislocatie' willen wij in eerste instantie onze waardering uitspreken voor het feit dat u ons vroegtijdig hebt betrokken bij de voorbereidingen voor dit plan. Hierdoor zijn de wateraspecten uitgebreid in de waterparagraaf opgenomen.

Deze waterparagraaf beschrijft zowel de waterkwantiteit als de waterkwaliteit en kijkt verder dan alleen de plangrenzen. Dit resulteert in een plan dat invulling geeft en voldoet aan de beleidsuitgangspunten van waterschap en gemeente. Derhalve hebben wij geen bezwaren tegen dit voorontwerp bestemmingsplan.

Enig aandachtspunt is dat wij graag met u en de ontwikkelende partij in contact blijven over de specifieke invulling van de toekomstige waterhuishouding. Dit zal moeten uitmonden in een Watervergunning voor de aanpassingen aan het watersysteem.

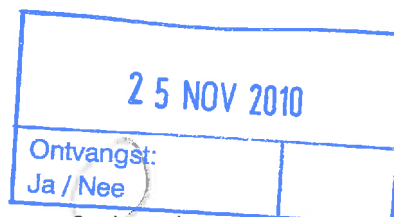
Namens het Dagelijks Bestuur van  
het waterschap Noorderzijlvest:

H.W. Bergsma,  
proceseigenaar Watersysteembeheer

Rull

Afdeling Risicobeheersing

Gemeente Zuidhorn  
Afdeling Ruimte & Welzijn  
Mevrouw L. Leeuwering  
Postbus 3  
9800 AA ZUIDHORN

BEZOEKADRES  
Sontweg 10WEBSITE  
brandweer.groningen.nlPOSTADRES  
Postbus 584  
9700 AN GroningenTelefoon (050) 367 47 77  
Fax (050) 367 46 66

Telefoon (050) 367 47 26

Bijlage(n)

Oms kenmerk HV 10.2466872

Datum 23-11-2010

Uw e-mail van 25-10-2010

Uw kenmerk

Behandeld door J.S.E. Braker

E-mailadres johan.braker@hvd.groningen.nl

Onderwerp voorontwerp bestemmingsplan 'Zuidhorn - herontwikkeling Zonnehuislocatie'

Geachte mevrouw Leeuwering,

Op 25 oktober jl. heeft de heer Braker van mijn dienst in het kader van artikel 3.1.1 van het Besluit ruimtelijke ordening (Bro), het voorontwerp bestemmingsplan 'Zuidhorn – herontwikkeling Zonnehuislocatie' per e-mail van u ontvangen. Daarbij heeft u gevraagd om een schriftelijke reactie door de regionale brandweer. Naar aanleiding van uw verzoek is het bestemmingsplan beoordeeld in het kader van externe veiligheid, specifiek het groepsrisico.

### Risicobronnen

De Fanerweg (N980) doorkruist het zuidelijke deel van het plangebied. Volgens het provinciale basisnet Groningen vindt over deze weg vervoer van gevaarlijke stoffen plaats. Hierbij gaat het voornamelijk om brandbare vloeistoffen zoals benzine en diesel en in beperkte mate om brandbare gassen zoals LPG. Hierdoor is in het plangebied sprake van externe veiligheidsrisico's.

### Ontwikkelingen

Uit het bestemmingsplan blijkt, dat het planologische mogelijkheden biedt voor het realiseren van woningbouw op de voormalige locatie van verpleeghuis 'Het Zonnehuis' te Zuidhorn. Het voorliggende plan betreft projectmatige en particuliere woningbouw. Daarnaast biedt het plan in bescheiden mate ruimte voor dienstverlening. Omdat het plangebied in het invloedsgebied van de N980 ligt, is verantwoording van het groepsrisico noodzakelijk.

### Wettelijk kader

Voor ruimtelijke besluiten in invloedsgebieden van risicovolle transportassen is de circulaire "RisicoNormering Vervoer Gevaarlijke Stoffen" (RNVGS) van toepassing. Deze circulaire wordt in 2011 vervangen door het Besluit transport externe veiligheid (Btev) en het daaraan gekoppelde Basisnet.

Bladzijde 2 van 4  
Onderwerp voorontwerp bestemmingsplan 'Zuidhorn - herontwikkeling Zonnehuislocatie'

### **Groepsrisico**

Uit de externe veiligheidsparagraaf van het bestemmingsplan blijkt, dat het Steunpunt externe veiligheid Groningen (Steunpunt) een groepsrisicoberekening heeft gemaakt. Door middel van een rapportage wordt inzicht gegeven in de hoogte van het groepsrisico en de bijdrage daaraan door de ontwikkelingen in het plangebied. Uit de rapportage van het Steunpunt blijkt, dat het groepsrisico afneemt als gevolg van de geprojecteerde nieuwbouw op de bestaande locatie van 'Het Zonnehuis'. Ook blijkt dat de oriënterende waarde zowel in de bestaande als in de toekomstige situatie niet wordt overschreden.

Voor inzage in de berekening wordt verwezen naar de rapportage van het Steunpunt. Deze rapportage is echter niet opgenomen in de bijlage van het bestemmingsplan. Hierdoor wordt onvoldoende inzicht gegeven in de aanwezige risico's. Ik adviseer u om het rapport van het Steunpunt op te nemen in de bijlagen van het bestemmingsplan.

In de externe veiligheidsparagraaf ontbreekt de conclusie ten aanzien van het groepsrisico c.q. de verantwoording van het groepsrisico. Om u te ondersteunen bij deze verantwoording zijn hieronder in samenwerking met de heer Post van brandweer Zuidhorn de aspecten bestrijdbaarheid en zelfredzaamheid beoordeeld. Deze aspecten maken namelijk onderdeel uit van de verantwoording. Ik adviseer u om dit brandweeradvisie op te nemen in de bijlagen van het bestemmingsplan en deze te vertalen naar de externe veiligheidsparagraaf.

### **Bestrijdbaarheid**

Om de bestrijdbaarheid te kunnen beoordelen zijn eerst de mogelijke effecten in het plangebied als gevolg van een ongeval met gevaarlijke stoffen beoordeeld. Om te bepalen of de brandweer in het plangebied voldoende snel kan optreden, zijn vervolgens de opkomsttijd en de tweezijdige bereikbaarheid beoordeeld. Om te bepalen of de brandweer snel kan beschikken over voldoende bluswater, zijn tot slot de beschikbaarheid van primaire (brandkranen) en secundaire (open water) bluswatervoorzieningen beoordeeld.

### Effecten N980

Uit het provinciale basisnet Groningen blijkt, dat over de N980 voornamelijk brandstoffen worden vervoerd. Hierbij zijn twee ongevalsscenario's mogelijk, namelijk een plasbrand en een explosie (BLEVE<sup>1</sup>). Uit referentiescenario's blijkt<sup>2</sup> dat bij een plasbrand de 100% letaliteitgrens op 35 meter en de 1% letaliteitgrens op 60 meter ligt. Voor een explosie is dit respectievelijk 90 en 230 meter. Doordat de geprojecteerde woningen op circa 20 meter van de N980 liggen, zijn hier letale effecten van een plasbrand en explosie mogelijk.

<sup>1</sup> Boiling Liquid Expanding Vapour Explosion; explosie van uitzettend gas ten gevolge van het koken van een vloeistof

<sup>2</sup> Handreiking 'Verantwoorde brandweeradvisering', IPO, februari 2010

### Bereikbaarheid

Uit de beoordeling van de bereikbaarheid blijkt, dat het plangebied voldoende snel en in voldoende mate tweezijdig bereikbaar is. Wel blijkt dat in het plangebied enkele doodlopende wegen zijn opgenomen. Dit beperkt mogelijk de bereikbaarheid in het plangebied. Voor doodlopende wegen met aan het einde een keerlus is een vrije wegbreedte van 4,5 meter vereist. Indien deze keerlus ontbreekt, is een halve meter extra wegbreedte vereist. Daarom adviseer ik u om doodlopende wegen langer dan 40 meter te voorzien van een keerlus of de weg te voorzien van een wegbreedte van 5 meter. De “Handleiding Bereikbaarheid en Bluswatervoorzieningen regio Groningen” geldt hierbij als uitgangspunt.

### Bluswatervoorzieningen

Uit de beoordeling van de bluswatervoorzieningen blijkt, dat rondom het plangebied een aantal brandkranen (primaire bluswatervoorziening) aanwezig is. Deze bieden echter onvoldoende dekking voor de woningen ten zuiden van het blokje met 20 appartementen. Daarom adviseer ik u om hier één of twee brandkranen bij te plaatsen. Daarnaast is in het plangebied een waterberging geprojecteerd. Ik adviseer u om deze waterberging als secundaire bluswatervoorziening uit te voeren, door op enkele plaatsen opstelplekken te realiseren om (blus)water te kunnen winnen. Ook hierbij geldt de bovengenoemde handleiding als uitgangspunt.

### **Zelfredzaamheid**

Om te beoordelen of de aanwezige personen in geval van een calamiteit zichzelf in veiligheid kunnen brengen, zijn zowel de mate van zelfredzaamheid van de aanwezige personen als de mogelijkheden om het plangebied snel te verlaten beoordeeld. Daarnaast is beoordeeld of het plangebied in het dekkingsgebied van het Waarschuwing en Alarmering Systeem (WAS) ligt.

Uit de beoordeling blijkt, dat binnen het invloedsgebied geen nieuwe objecten worden geprojecteerd waarbij sprake is van langdurig verblijf van groepen verminderd zelfredzame personen, zoals kleine kinderen, zieken en ouderen. De toekomstige bewoners en werknemers vormen een gemiddelde bevolkingsgroep uit de samenleving. Deze worden daarom als zelfredzaam beschouwd. Ten aanzien van het aspect zelfredzaam vermogen is de toekomstige woningbouw zelfs een verbetering ten opzichte van het bestaande zorghuis.

Daarnaast blijkt dat de geprojecteerde planindeling en de directe omgeving daarvan voldoende mogelijkheden bieden om van de risicobron weg te vluchten. Ook blijkt dat het plangebied volledig in het sirenebereik van het WAS ligt. Het aspect zelfredzaamheid geeft dan ook geen aanleiding tot het treffen van maatregelen.

Bladzijde 4 van 4  
Onderwerp voorontwerp bestemmingsplan 'Zuidhorn - herontwikkeling Zonnehuislocatie'

### **Conclusie**

In het plangebied is sprake van externe veiligheidsrisico's door het vervoer van gevaarlijke stoffen over de N980. Omdat het plangebied in het invloedsgebied van deze risicobron ligt, is verantwoording van de groepsrisico's noodzakelijk.

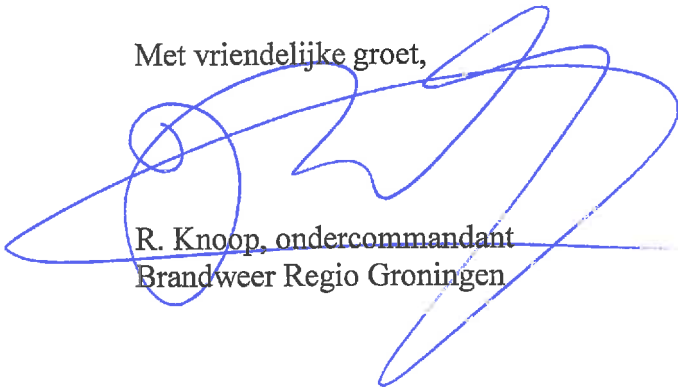
Uit de groepsrisicoberekening van het Steunpunt externe veiligheid Groningen blijkt, dat het groepsrisico door de geplande ontwikkelingen afneemt en de oriënterende waarde niet wordt overschreden. De groepsrisicoberekening is echter niet opgenomen in de bijlagen van het bestemmingsplan. Ik adviseer u om deze alsnog bij te voegen.

Uit beoordeling van de bestrijdbaarheid blijkt, dat de doodlopende wegen in het plangebied mogelijk de bereikbaarheid beperken. Ook blijkt dat in het plangebied onvoldoende bluswatervoorzieningen aanwezig zijn. Ik adviseer u om zowel de bereikbaarheid als de bluswatervoorzieningen te verbeteren.

Uit de beoordeling van de zelfredzaamheid blijkt, dat in het geprojecteerde plangebied geen sprake is van langdurig verblijf van groepen verminderd zelfredzame personen. Dit is een verbetering ten opzichte van de bestaande situatie. Daarnaast blijkt dat de ontvluchtings- en signaleringsmogelijkheden voldoende zijn. Hierdoor geeft het aspect zelfredzaamheid geen aanleiding tot het treffen van maatregelen.

Ik vertrouw erop u hiermee voldoende te hebben geïnformeerd. Indien u naar aanleiding van deze brief nog vragen heeft, kunt u contact opnemen met de heer Braker.

Met vriendelijke groet,



R. Knoop, ondercommandant  
Brandweer Regio Groningen

NB. deze brief is in afschrift naar de commandant van brandweer Zuidhorn verzonden.



**Leewering, Linda**

---

**Van:** Niessink W. [W.Niessink@provinciegroningen.nl]  
**Verzonden:** vrijdag 29 oktober 2010 15:51  
**Aan:** Leewering, Linda  
**Onderwerp:** Groepsrisico bestemmingsplan Herontwikkeling Zonnehuislocatie

Beste Linda,

hierbij stuur ik je enkele vragen / opmerkingen over de bladzijden 25-27 van het bestemmingsplan Zuidhorn - herontwikkeling Zonnehuislocatie.

Blz. 25

In het kader

Hier wordt door Buro Vijn nog gesproken over het individueel risico (IR). Dit is een verouderde term. Sinds de invoering van het BEVI (2004) spreekt men van het plaatsgebonden risico (PR).

Blz. 27

Gasbuisleidingen

Ik zou de buisleiding waar het hier om gaat met name noemen.

Iets in de trant van: "Gasunie regionale transportleiding (RTL) N-505-41-KR, diameter 8 inch. druk 40 bar, geen PR-contour en de 1% Letaliteitgrens is 95 meter.

Het plangebied ligt geheel buiten het invloedsgebied van deze buisleiding."

(Het is mij niet duidelijk wat er wordt bedoeld met de laatste zin in deze alinea: "Overigens is bestaande woonbebouwing al eerder grensstellend."

Ik zie de relatie met de buisleiding niet.)

Advies Regionale Brandweer

De opmerking van de brandweer dat het groepsrisico nog nader in beeld dient te worden gebracht is hier volgens mij achterhaald, omdat er al een groepsrisicoberekening is.

Maar misschien heeft de brandweer dit pré-advies ('een eerste beoordeling') uitgebracht nog voordat mijn GR-berekening in jullie bezit was.

Algemeen

De gemeente moet nog een conclusie formuleren over de aanvaardbaarheid van het groepsrisico.

Het feit dat het GR onder de oriënterende waarde ligt en dat het GR in de nieuwbouwsituatie lager wordt en de positieve kenmerken t.a.v bestrijdbaarheid en zelfredzaamheid zijn argumenten waarom het GR aanvaardbaar wordt geacht (of niet). Daarmee verantwoordt het bevoegd gezag namelijk het groepsrisico.

Mocht je over het bovenstaande nog vragen hebben, neem dan gerust contact op.

Met vriendelijke groet,

*Willem Niessink*

Steunpunt externe veiligheid

Provincie Groningen

Postbus 610

9700AP GRONINGEN

Tel 050-3164164

[w.niessink@provinciegroningen.nl](mailto:w.niessink@provinciegroningen.nl)

[www.externeveiligheidgroningen.nl](http://www.externeveiligheidgroningen.nl)

---

**Van:** Leewering, Linda [mailto:lalleewering@zuidhorn.nl]

1-11-2010

*Reactie gemeente: Plaatsing van brandkranen wordt in een later stadium meegenomen. Het Waterbedrijf Groningen ontwerpt een plan voor de aanleg van de riolering.*

*Hier worden brandkranen in meegenomen. Uitvoering vindt plaats in overleg met brandweer gemeente Zuidhorn. De watergangen zijn op verschillende plaatsen te bereiken als secundaire bluswatervoorziening. Ook dit wordt in een later stadium verder uitgewerkt.*

De brandweer regio Groningen geeft aan dat in het geprojecteerde plangebied geen sprake is van langdurig verblijf van groepen verminderd zelfredzame personen. Dit is een verbetering van de bestaande situatie. Daarnaast zijn ontvluchting- en signaleringsmogelijkheden voldoende. Hierdoor geeft het aspect zelfredzaamheid geen aanleiding tot het treffen van maatregelen.

*Reactie gemeente: Het bestemmingsplan maakt de bouw van 32 appartementen met een zorgfunctie mogelijk. Deze appartementen bieden woonruimte voor verminderd zelfredzame personen. De appartementen bevinden zich aan de het Holtplein, gelegen in het noord-westelijke deel van het plangebied. Ze vallen ruim buiten de invloedzone van 30 meter van de Fanerweg (N980). Dit geeft geen aanleiding tot het treffen van maatregelen.*

### **Steunpunt externe veiligheid provincie Groningen**

In het kader op bladzijde 25 wordt gesproken over individueel risico (IR). Het Steunpunt externe veiligheid provincie Groningen geeft aan dat dit een verouderde term is. Daarnaast wordt geadviseerd de buisleiding die op enige afstand van het plangebied ligt met name te noemen.

*Reactie gemeente: Het advies van het steunpunt externe veiligheid provincie Groningen is verwerkt in de toelichting van het bestemmingsplan. De toelichting is op de genoemde punten aangepast.*

Het Steunpunt externe veiligheid provincie Groningen stelt dat de gemeente nog een conclusie moet formuleren over de aanvaardbaarheid van het groepsrisico.

*Reactie gemeente: De externe veiligheidsparagraaf is aangevuld met een conclusie ten aanzien van het groepsrisico.*

### **Commissie bouwen en wonen**

Van de Commissie bouwen en wonen is geen reactie ontvangen.

===